







 <b>UMHVERFIS STOFNUN</b> <a href="http://www.ust.is">http://www.ust.is</a>	<b>Brennisteinsfjöll</b>	 Fyrirhuguð friðlýsing	 Bundið slitlag	Flatarmál: 123.131 km <sup>2</sup>
		 Háviðnámskjarni	 Óbundið slitlag	Kortavörpun: Lambert keiluvörpun
	 Friðlýst	 Slóði	Hnattstaða: ISN93	
	 Sveitarfélagamörk	 210 Vegnúmer	Kortagerð: Guðni Hannesson LMÍ	
			Dags: 03.07.2019	
			© Landmælingar Íslands	