


gr.



HAFNARFJÖRÐUR

| |
|------------------|
| Hafnarfjarðarbær |
| Innk: 07.02.2018 |
| Málsnr: 1802094 |
| Bréfal: 521 1 |

DAGSETNING MÓTTÖKU
Dagur.Mánuður.Ár

UMSÓKN UM BYGGINGARLEYFI

1. Umsækjandi / eigandi

| Nafn | Kennitala | Heimilisfang | Netfang |
|---------------------------|-------------|----------------|---------------------|
| Húsfélagið, Laufvangi 1-9 | 441175-0789 | Laufvangur 1-9 | helgi@rymmugygur.is |
| | | | |

2. Greiðandi

| Nafn | Kennitala | Póstnr.Heimilisfang | Netfang |
|-------------------------|-------------|---------------------|---------------------|
| Húsfélagið, Laufvangi 1 | 441175-0789 | 220 Laufvangur 1-9 | helgi@rymmugygur.is |

3. Lóð

| Heiti | Nr. | Greinitala | Matshl. | Landnúmer |
|------------|-----|-----------------|---------|-----------|
| Laufvangur | 1-9 | 1400-1-54600010 | 01-02 | 121592 |

4. Tegund byggingar / framkvæmdar

- | | |
|--|---|
| <input type="checkbox"/> Einbýlishús | <input type="checkbox"/> Atvinnuhúsnæði |
| <input type="checkbox"/> Parhús | <input type="checkbox"/> Skilti |
| <input type="checkbox"/> Raðhús | <input type="checkbox"/> Annað: _____ |
| <input checked="" type="checkbox"/> Fjölbýlishús | |

5. Framkvæmd sem sótt er um

| |
|--|
| Lýsing: |
| Sótt er um leyfi til að klæða hluta austurhlíðar hússins og hluta vesturhlíðar með sléttri 2 mm áklæðningu á leiðarakerfi úr áli með 50 mm harðpressaðri steinullareiniangrun (80 kg/m³) |
| |
| |

Framkvæmd

- | | |
|--|---|
| <input type="checkbox"/> Ný framkvæmd/nýbygging | <input checked="" type="checkbox"/> Steinsteypa |
| <input type="checkbox"/> Viðbygging | <input type="checkbox"/> Timbur |
| <input type="checkbox"/> Breyting inni | <input type="checkbox"/> Stál |
| <input checked="" type="checkbox"/> Breyting úti | <input type="checkbox"/> Gler |

Aðalbyggingarefni

6. Meðfylgjandi gögn og upplýsingar varðandi umsókn

- | | | |
|---|--|---|
| <input checked="" type="checkbox"/> Úppdráttablöð í þríriti | <input type="checkbox"/> Samþykki nágretta | <input type="checkbox"/> Frávik frá skilmálum/breyting á landnotkun |
| <input type="checkbox"/> Mæliblað / Hæðarblað | <input type="checkbox"/> Ásstandsskýrsla | <input type="checkbox"/> Umsögn Húsafríðunarn. ríkisins / Minjast. |
| <input type="checkbox"/> Bréf umsækj. / hönnuða | <input type="checkbox"/> Breytingar á eignaskiptum | <input type="checkbox"/> Vottun byggingareininga |
| <input checked="" type="checkbox"/> Samþykki eiganda | <input type="checkbox"/> Starfsleyfisskyld atvinnustarfssemi | <input type="checkbox"/> Skráningartafla |
| <input type="checkbox"/> Samþykkt með eig./lóðarhafa | <input type="checkbox"/> Brunahönnunarskýrsla | <input checked="" type="checkbox"/> Gátlisti |

7. Hönnunarstjóri


| Nafn | Kennitala | Póstnr.Heimilisfang | Netfang |
|---------------------|-------------|---------------------|-------------------|
| Reynir Kristjánsson | 100361-4779 | 203 Hörðukór 1 | reynir@verksyn.is |

8. Undirritun

Við byggingarframkvæmdir sem sótt er um verður farið eftir ákvæðum byggingarlaga, byggingarreglugerðar og annarra laga og reglugerða sem við eiga.

Í fullu umboði lóðarhafa, staður: R. v. l. dags. 22.01.2018

| | | | |
|------|--------------------|-------------------|--------------------------|
| | <u>100361-4779</u> | <u>Hörðukór 1</u> | <u>reynir@verksyn.is</u> |
| Nafn | Kennitala | Heimilisfang | Netfang |



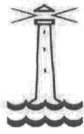
HAFNARFJÖRÐUR

DAGSETNING MÓTTÖKU
Dagur.Mánuður.Ár

UMSÓKN UM BYGGINGARLEYFI

Útfyllist við afgreiðslu málsins: (umsækjandi fyllir ekki skjalið út hér að neðan)

| | | |
|-------------------------|------------------|----------------|
| Aðaluppdrættir: | | |
| | | |
| | | |
| | | |
| | | |
| | | |
| | | |
| | | |
| | | |
| | | |
| | | |
| Skráningartafla: | | |
| | | |
| | | |
| Skiplag / lóð: | | |
| | | |
| | | |
| | | |
| | | |
| Rarik og Orkuveitan: | | |
| | | |
| | | |
| | | |
| Samgöngur: | Heilbr.eftirlit: | Vinnueftirlit: |
| | | |
| | | |
| Slökkvilið/brunavarnir: | | |
| | | |
| | | |
| | | |
| | | |
| | | |
| Höfn: | | |
| | | |
| | | |
| | | |



HAFNARFJARÐARBÆR
SKIPULAGS- OG BYGGINGAFULLTRÚI
Strandgötu 8-10, 220 Hafnarfjörður
Sími 585 5600 Fax 585 5609

Hafnarfjarðarbær
Innk: 07 02 2018
Málsnr: 1802.094
Prófél: 529 1

| Nr. umsóknar |
|--------------|
| |

GÁTILISTI

Gátlisti vegna aðaluppdráttar

| Nafn aðalhönnuðar | Kennitala | Heimilisfang | Netfang |
|---------------------|-------------|--------------|-------------------|
| Reynir Kristjánsson | 100361-4779 | Hörðukór 1 | reynir@verksyn.is |

| Nafn umsækjanda | Kennitala | Heimilisfang | Netfang |
|--------------------------|-------------|----------------|---------------------|
| Laufvangur 1-9, húsfélag | 441175-0789 | Laufvangur 1-9 | helgi@rymmugygur.is |

| Nafn tengiliðs | Kennitala | Heimilisfang | Netfang |
|----------------|-----------|--------------|---------|
| | | | |

| Heiti | Nr. | Staðgreinir | Matshluti | Landnúmer |
|------------|-----|-----------------|-----------|-----------|
| Laufvangur | 1-9 | 1400-1-54600010 | 01-02 | 121592 |

0.00 Fylgigögn með umsókn

- 0.1 Umsóknareyðublað
- 0.2 Mæliblað
- 0.3 Hæðarblað
- 0.4 Bréf hönnuðar/umsækjanda
- 0.5 Samþykki með eigenda/lóðarhafa
- 0.6 Samþykki nágranna
- 0.7 Frávik frá skilmálum, lýsing
- 0.8 Breytingar á eignaskiptum
- 0.9 Starfsleyfisskyld atvinnustarfsemi, lýsing
- 0.10 Eldvarnaruppdrættir - brunahönnun
- 0.11 Ástandsskýrsla
- 0.12 Umsögn Húsafríðunarnefnd / Byggðarsafn
- 0.13 Vottun byggingareininga
- 0.14 Skráningartafía
- 0.15 Gátlisti þessi
- 0.16 Önnur gögn

1.00 Grunnupplýsingar og frágangur uppdráttar

- 1.1 70x100 mm reitur efst í hægra horni, hreinn
- 1.2 Gótuheiti og nr.
- 1.3 Dagsetningar - (Breytingadagsetning)
- 1.4 Mælikvarði
- 1.5 Efni teikningar
- 1.6 Teikninganúmer
- 1.7 Samþykki - (Undirritun aðalhönnuðar) og kennitala
- 1.8 Tilgr. uppr.legan hönnuð (ef um viðb. eða breyt. er að ræða)
- 1.9 Blaðstærðir samanbr. ÍST 1
- 1.10 Blaðbrot í A2
- 2.00 Afstöðumynd
 - 2.1 Málsetja mannvirki
 - 2.2 Málbinda við lóðarmörk á a.m.k. tvo vegu
 - 2.3 Nánasta umhverfi (mannvirki í 30 m fjarlægð)
 - 2.4 Norðurpíla
 - 2.5 Gótuheiti
 - 2.6 Byggingarreitur

- 2.7 Sýna stækkun
- 2.8 Matshlutanúmer
- 2.9 Hæðarlega lóðar(hæðir á lóðamörkum) skv. hæðarblaði
- 2.10 Lóðamörk skv. mæliblaði
- 2.11 Bilastæði á lóð - Bilastæðabókhalda
- 2.12 Bilastæði f. fatlaða
- 2.13 Halli á skábrautum
- 2.14 Sorpgeymsla
- 2.15 Aðkoma slökkviliðs / öryggissvæði
- 2.16 Kvaðir á lóð

3.00 Grunn myndir

- 3.1 Eignanúmer
- 3.2 Skilgreina matshluta ef fleiri en einn
- 3.3 Heiti rýma og nettóstærðir í m²
- 3.4 Húsmunir í kvarða
- 3.5 Hæðarkóti á gólfum
- 3.6 Inntök heimlagna
- 3.7 Lóð - (bilastæði, gróður, gangstígar, leiksvæði o.s.frv.)
- 3.8 Málsetja að innan
- 3.9 Málsetja að utan
- 3.10 Málsetja glugga - og hurðargöt
- 3.11 Merkja breytingar (má vera í fylgiriti)
- 3.12 Sýna stækkun eða breytingu
- 3.13 Sorpgeymsla
- 3.14 Merkja björgunarop, útljós og rýmingarátt
- 3.15 Eldvarnarhurðir (og gluggar) milli
brunahólfa, brunahólfun
- 3.16 Eldvarnarveggir, brunakerfi
- 3.17 Staðsetning brunaslangna
- 3.18 LR. merkja lokuð rými
- 3.19 GN. merkja niðurföll í votrymum
- 3.20 Sérnotafletir á lóð
- 3.21 Norðarpíla á allar grunnmyndir

4.00 Útlit og Landhæðir

- 4.1 Landhæðir á lóð við hús og lóðamörk
- 4.2 Skilgreina matshluta ef fleiri en einn
- 4.3 Merkja breytingar (má vera í fylgiriti)

- 4.4 Sýna stækkun eða breytingu
- 4.5 Merkja björgunarop, rýmingartæki (fellistiga ofl.)

5.0 Sneiðingar

- 5.1 Hæðarkóti á gólfum
- 5.2 Hæðarkóti á þakbrúnum og efsta punkti þaks
- 5.3 Málsetja salarhæðir
- 5.4 Málsetja efri brúnir á þökum
- 5.5 Málsetja glugga- og hurðargöt
- 5.6 Málset að utan
- 5.7 Merkja breytingar (má vera í fylgiriti)
- 5.8 Sýna stækkun eða breytingu
- 5.9 Eldvarnarmerkingar eftir þörfum
- 5.10 Sneiðing stíga
- 5.11 Sneiðing í lyftugöng

6.00 Byggingarlýsing

- 6.1 Lýsing eignarinnar - fj. íbúða / starfsemi í atvinnuhúsnæði
o.s.frv
- 6.2 Götuheiti og númer
- 6.3 Staðgreinir
- 6.4 Byggingarefni gólfa og útveggja
- 6.5 Byggingarefni þaks
- 6.6 Frágangur / klæðning útveggja og þakflata
- 6.7 Gerð innveggja
- 6.8 Litaval utanhúss
- 6.9 Gerð glugga
- 6.10 Klæðningar innanhúss - flokkur
- 6.11 Einangrun sökkla og undir plötu
- 6.12 Einangrun veggja og þaka
- 6.13 Lýsing allra lagnaleiða
- 6.14 Upphitun
- 6.15 Loftræsting
- 6.16 Brunavarnir
- 6.17 Kólunartölur
- 6.18 Heildarstærðir hverrar hæðar í m² og m³
- 6.19 Heildarstærðir í m² og m³
- 6.20 Stærð lóðar
- 6.21 Nýtingarhlutfall
- 6.22 Fjöldi bilastæða (þar af f. fatlaða) - Bilastæðabókhalda
- 6.23 Yfirfarið af burðarvirkishönnuði