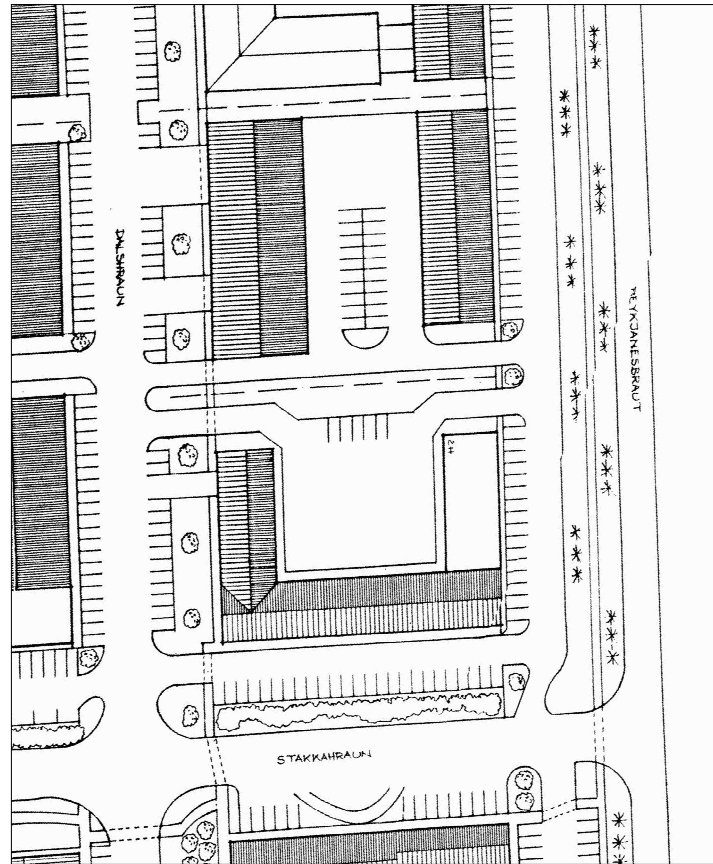


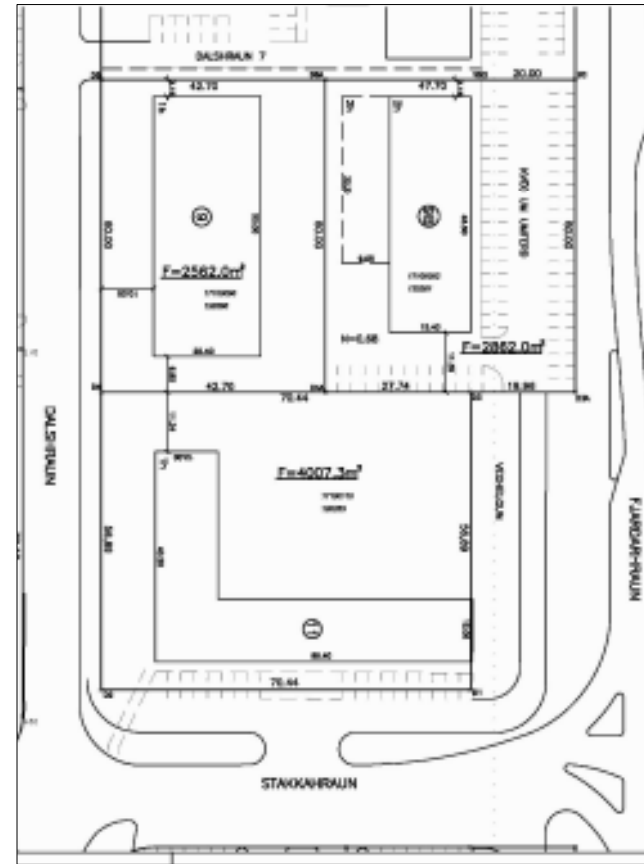
HAFNARFJÖRÐUR

FYRIR

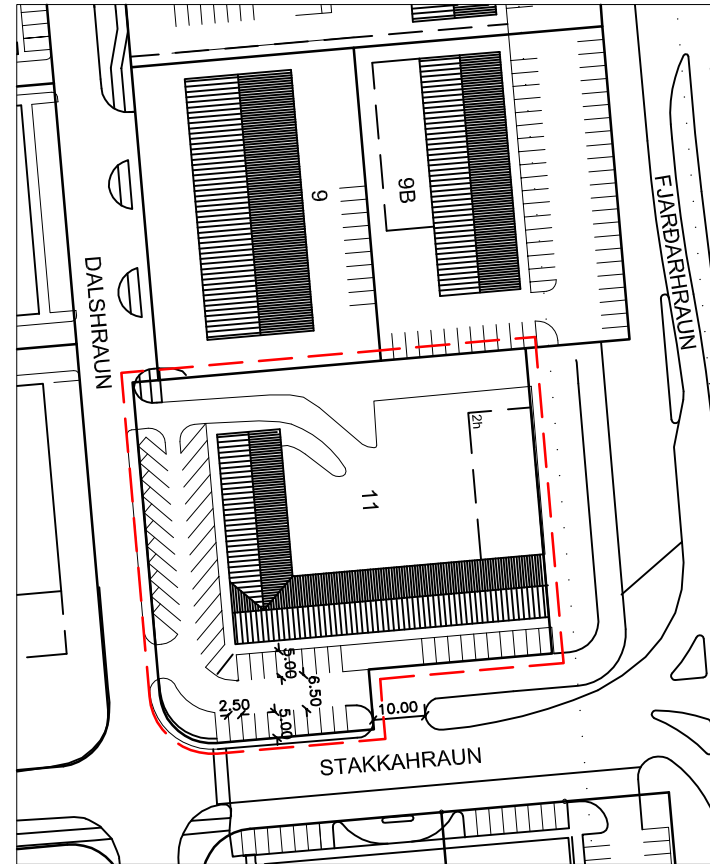
EFTIR



Gildandi deiliskipulag samþykkt í bæjarstjórn Hafnarfjarðar 5.3.1985, með síðari breytingum.



Gildandi mæliblað






mkv. 1:1000

Tillaga að breyttu deiliskipulagi fyrir Dalshraun 11.
Breytingin felst í því að innkeyrslu á lóðina er breytt til samræmis við núverandi ástand, lóðin stækkuð og bílastæðum við Dalshraun og Stakkahraun fjölgað.
Núverandi lóð er 4007,3m², en verður 4853,3m²



ADALSKIPULAG 2005-25, STAÐSETNING Í BÆJARLANDI

Skýringar:

-  Tákna afmörkun skipulagsreits
-  Þegar byggðar byggingar
-  Byggingarreitir

SAMÞYKKTIR

DEILISKIPULAG ÞETTA SEM FENGID HEFUR MEDFERD SKV. 1. MGR. 43. GR. SKIPULAGS- OG BYGGINGALAGA NR. 123/2010 VAR SAMÞYKKT Í

SKIPULAGS- OG BYGGINGARRÁÐI HAFNAFJARÐAR

ÞANN:2013

F.H. SKIPULAGS- OG BYGGINGARRÁÐS HAFNAFJARÐAR

SKIPULAGSTILLAGAN VAR AUGSLÝST FRÁ2012

TIL2012

SKIPULAGSSTOFNUN HEFUR FENGID ÞESSI GÖGN

TIL YFIRFERÐAR SKV. LÖGUM NR. 123/2010

DEILISKIPULAGSBREYTING ÞESSI ÖÐLAST GILDI

ÞANN:

ÍÐNADARHVERFI AUSTAN REYKJAVÍKURVEGAR - DALSHRAUN 11



SKIPULAGS- OG BYGGINGARSVIÐ
HAFNARFJARÐAR

22. mars 2013
MÁLFRÍÐUR KRISTJÁNSDÓTTIR, ARK. FAÍ.