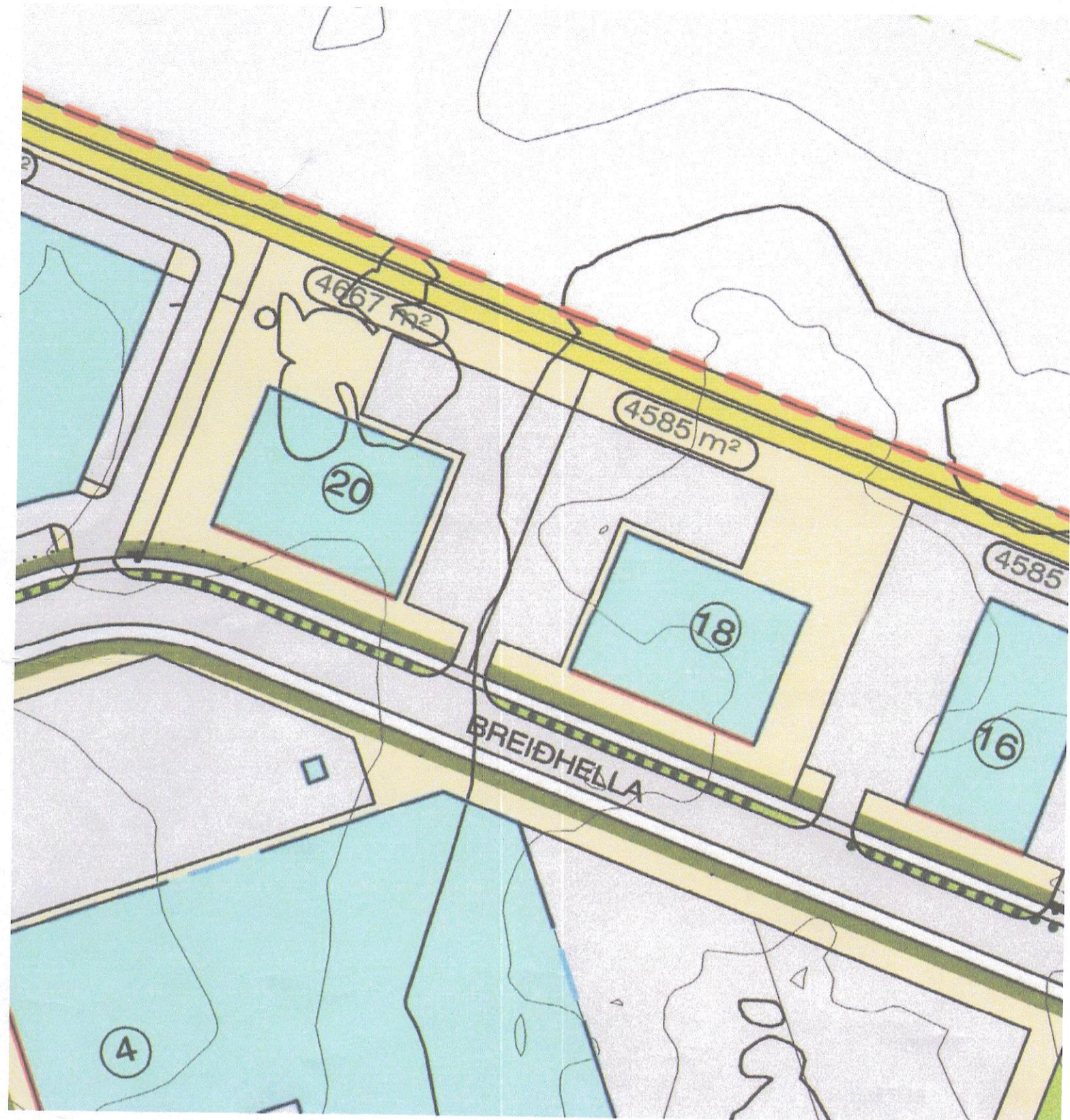


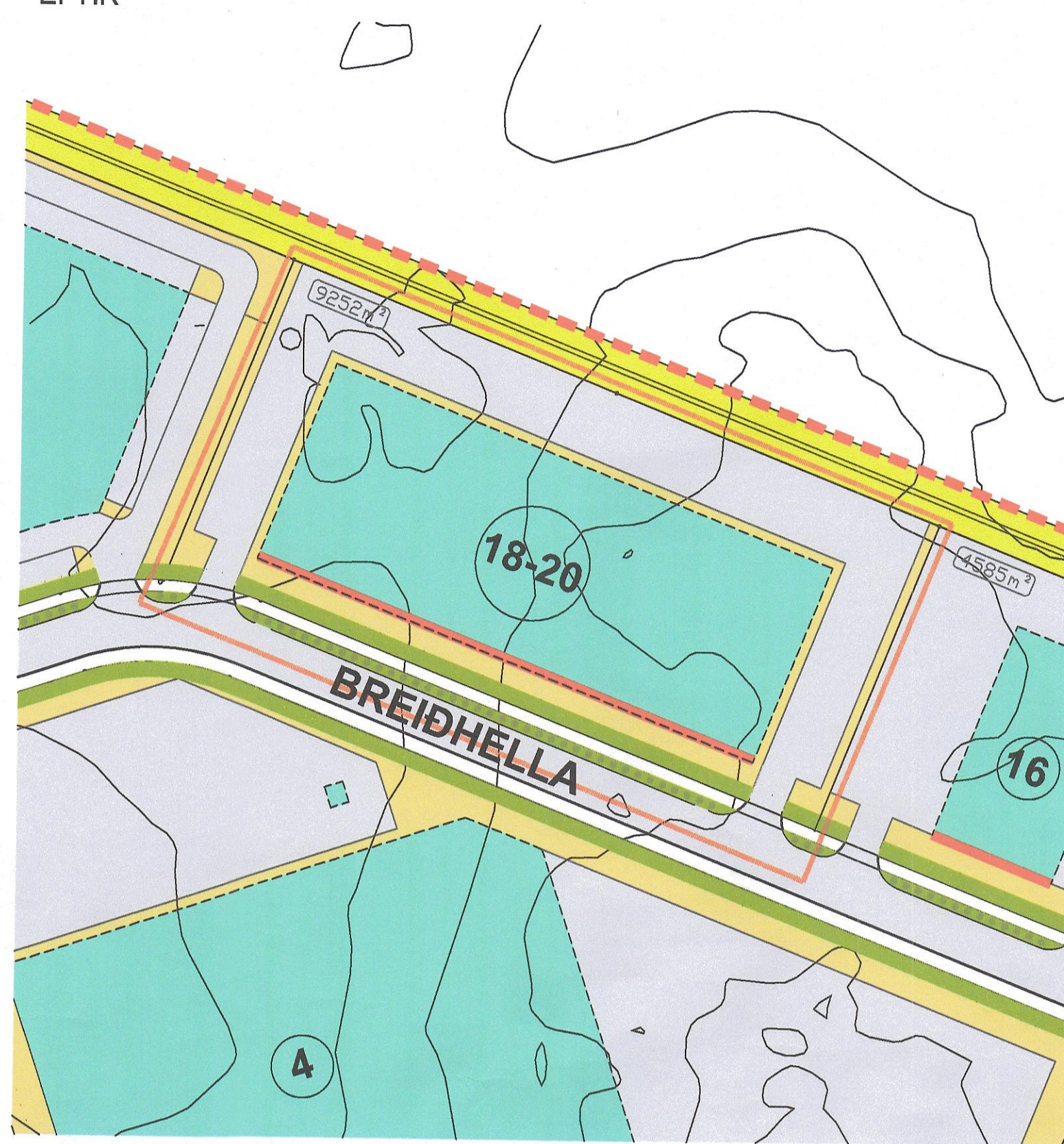
BREYTING Á DEILISKIPULAGINU "HELLNAHRAUN 2. ÁFANGI" VEGNA BREIÐHELLU 18 - 20

FYRIR



GILDANDI SKIPULAG, SAMÞYKKT Í BÆJARSTJÓRN, 12.06.07
MKV. 1:1000

EFTIR



SKIPULAG EFTIR BREYTINGU
MKV. 1:1000

Breytingin felur í sér:

Breiðhella 18 og 20 sameinast í eina lóð með aðkomum frá Breiðhelli.

Grunnflötur byggingarreits stækkar og verður 4.500 m².

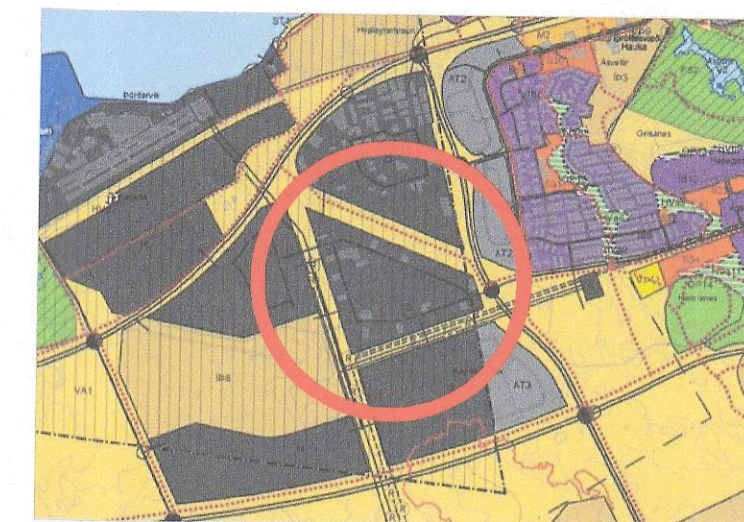
Hámarkshæð bygginga verður 12m.

Tvær aðkomur verða inn á lóð frá Breiðhelli.

Nýtingarhlutfall lóðar er óbreytt 0,5.

Bundin byggingarlína er óbreytt.

Að örðu leiti gilda skipulagsskilmálar Hellnahrauns 2. áf. óbreyttir.



YFIRLITSUPPDRATTUR, HLUÐI AF ADALSKIPULAGI

SKÝRINGAR:

- Mörk skipulagsbreytingar
- Lóðir
- Lóðarmörk
- Byggingarreitur
- Bundin byggingarlína
- 00 Nr. lóða
- xxxx m² Stærð lóða
- Kvðð um gróður
- Kvðð um götutré
- Oplö svæði
- Göngustígar
- Götur
- Gróður manir


01	Breiðhella 18 & 20 sameinaðar í eina lóð	31.08.2016	JH	SE
Útg.	Skýring / Breyting	Dags.	Teiknað / Vörðud	

Landberg
VERKKAUPI / EIGANDI
Breyting á "Hellnahraun 2. áfangi" deiliskipulag
TEGUND VERKS

Breiðhella 18 & 20
GATASTADSETNING

Deiliskipulag	LANDNÚMÉR: ---
---	STADGR.: ---
---	MHL: ---
---	MKV.: 1:1000
---	BLAÐSTÆRÐ: A2
---	ÚTGÁFA DAGS: 31.08.2016
---	TEIKNAD: ---
---	YFIRFARIÐ: ---

1615	001 - 01
VERKNR.	MAPPA
SVÆÐI	ÁBYRGD
SFB NR.	RÁÐNR.
ÚTGÁFA	



BATTERIÐ | ARKITEKTAR

Hvaleyrarbraut 32 | 220 Hafnarfirði | S: 54 54 700 | batteri@arkitekt.is | www.arkitekt.is

© BATTERIÐ | ARKITEKTAR
ÖLL AFNOT OG AFRITUN TEIKNINGAR AÐ HLUÐA EÐA Í HEILD ER HÁÐ SKRIFLEGG LEYFI HÖFUNDA