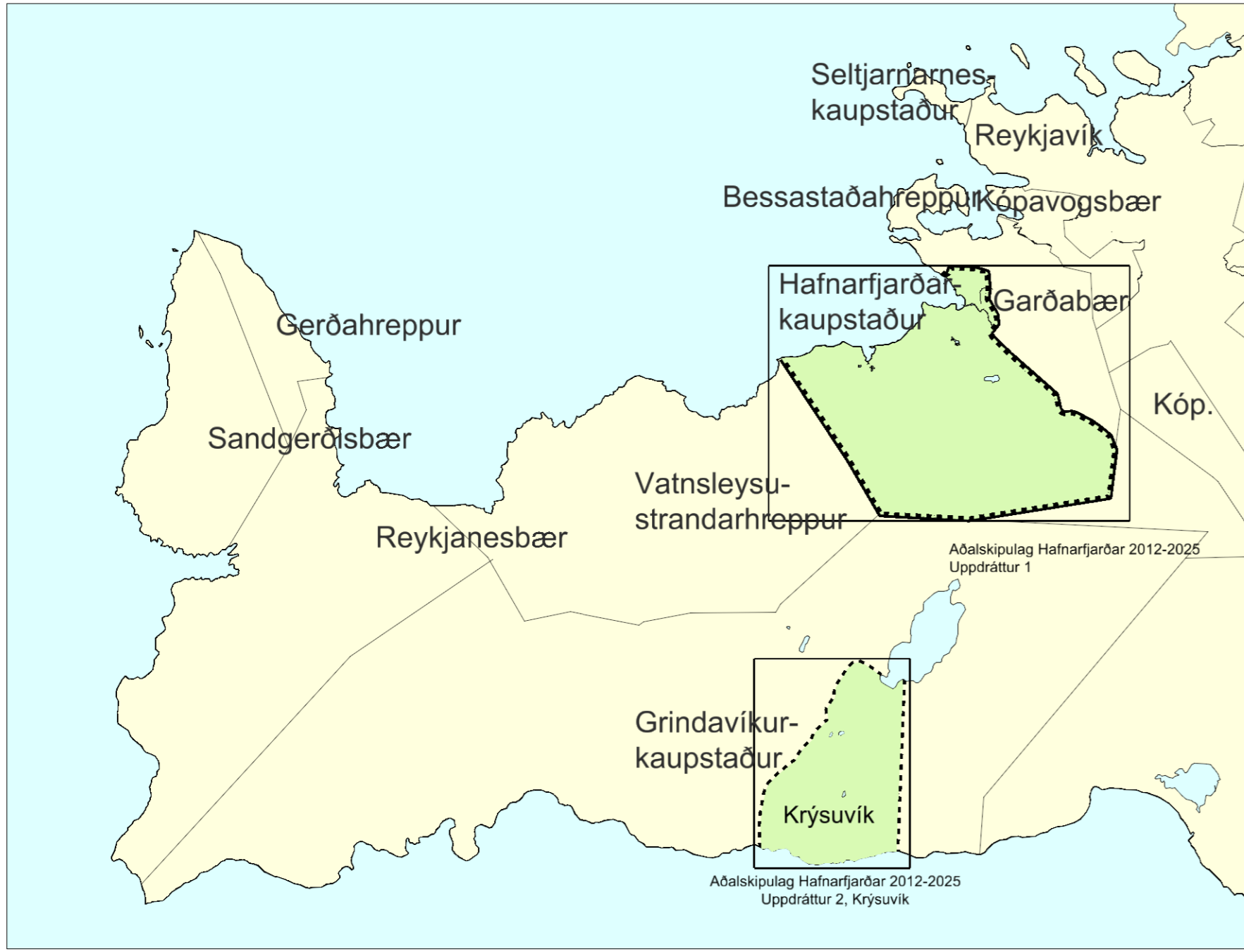


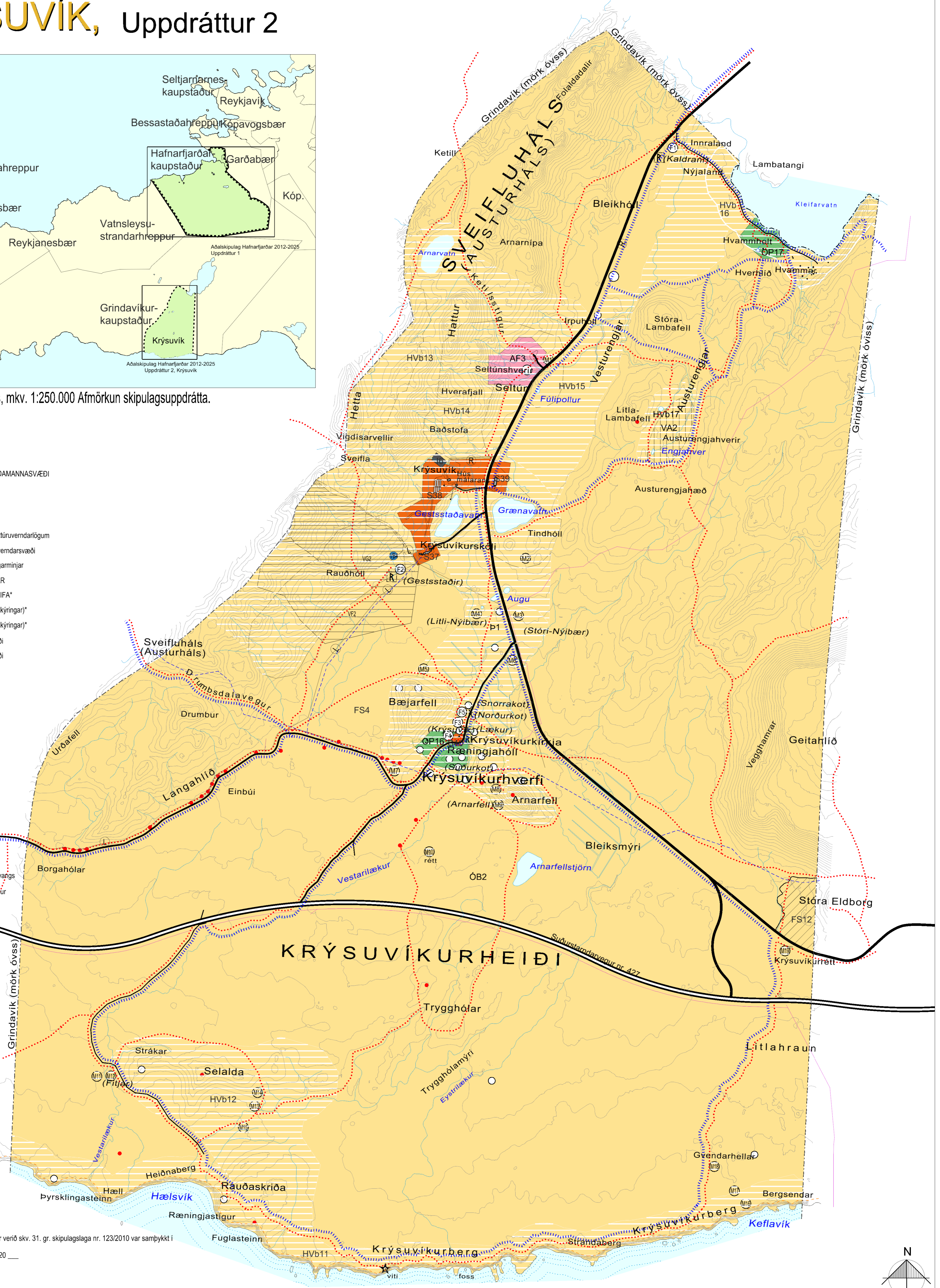
KRÝSUVÍK, Uppdráttur 2



Yfirlitssuppdráttur Reykjaness, mkv. 1:250.000 Afmörkun skipulagsuppdráttar.
Skýringar

- OP OPIN SVÆÐI
- AF AFÞREYINGAR- OG FERÐAMANNSVÆÐI
- I IÐNÁÐARSVÆÐI
- ÓB ÓBYGGÐ SVÆÐI
- S SAMFÉLAGSÞJÓNUSTA
- FRIDLÝST SVÆÐI skv. náttúruverndarlögum
- HVh HVERFISVERND, Náttúruverndarsvæði
- P HVERFISVERND, Menningarminjar
- R FRIDLÝSTAR FORNLEIFAR
- M HVERFISVERND FORNLEIFA*
- O ADRAR FORNLEIFAR (til skýringar)*
- V VÖRÐUR (einvörðungu til skýringar)*
- VB VATNSVERND, brunnsvæði
- VG VATNSVERND, grannsvæði
- VF VATNSVERND, fjarvæði
- VA Varúðarsvæði
- STOFNBRAUTIR
- TENGIBRAUTIR
- ADRAR VEGIR
- GÖNGULEIÐIR
- REIÐLEIÐIR
- LJÓSLÉIÐARI
- GIRÐINGAR (til skýringar)
- SJÓR OG VÖTN
- SKURÐIR/ÁR OG LÆKIR

*Skv. "Krýsuvík, Fornleifar og umhverfi, Bjarni F. Einarsson, 1998"
 Öll Krýsuvíkurdöðin er innan Reykjanessfölkvangs (FS4) og er því ekki yfirstríkuð á landnotkunaruppdráttum en nýtur engu að síður friðlýsingar skv. lögum um náttúruvernd



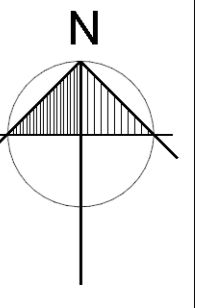

Aðalskipulag þetta sem auglýst hefur verið skv. 31. gr. skipulagslaga nr. 123/2010 var samþykkt í sveitarstjórn þann _____ 20 ____.



Aðalskipulag þetta var staðfest af Skipulagsstofnun þann _____ 20 ____.

Auglýsing um gildistöku aðalskipulagsins var birt í B-deild Stjórnartíðinda þann _____

20 ____.

MKV.1:15.000




LANDMÖTUN
 SMÁHAFNARVEIÐ 12 • 208 KRÍSVÍKUR • SM-815 5300 • FAX: 554 5385 • NETFANG: smm@landmotun.is

ADALSKIPULAG HAFNARFJARÐAR
 KRÝSUVÍK
 SKIPULAGIÐ MÓ: SAMÞYKKT
 TERNAD MÓ: KT
 KLASSI: 15.000
 VERNI: KRÍSVÍKUR
 1400-SAD1 00
 ÖSKL. 14.01.2014