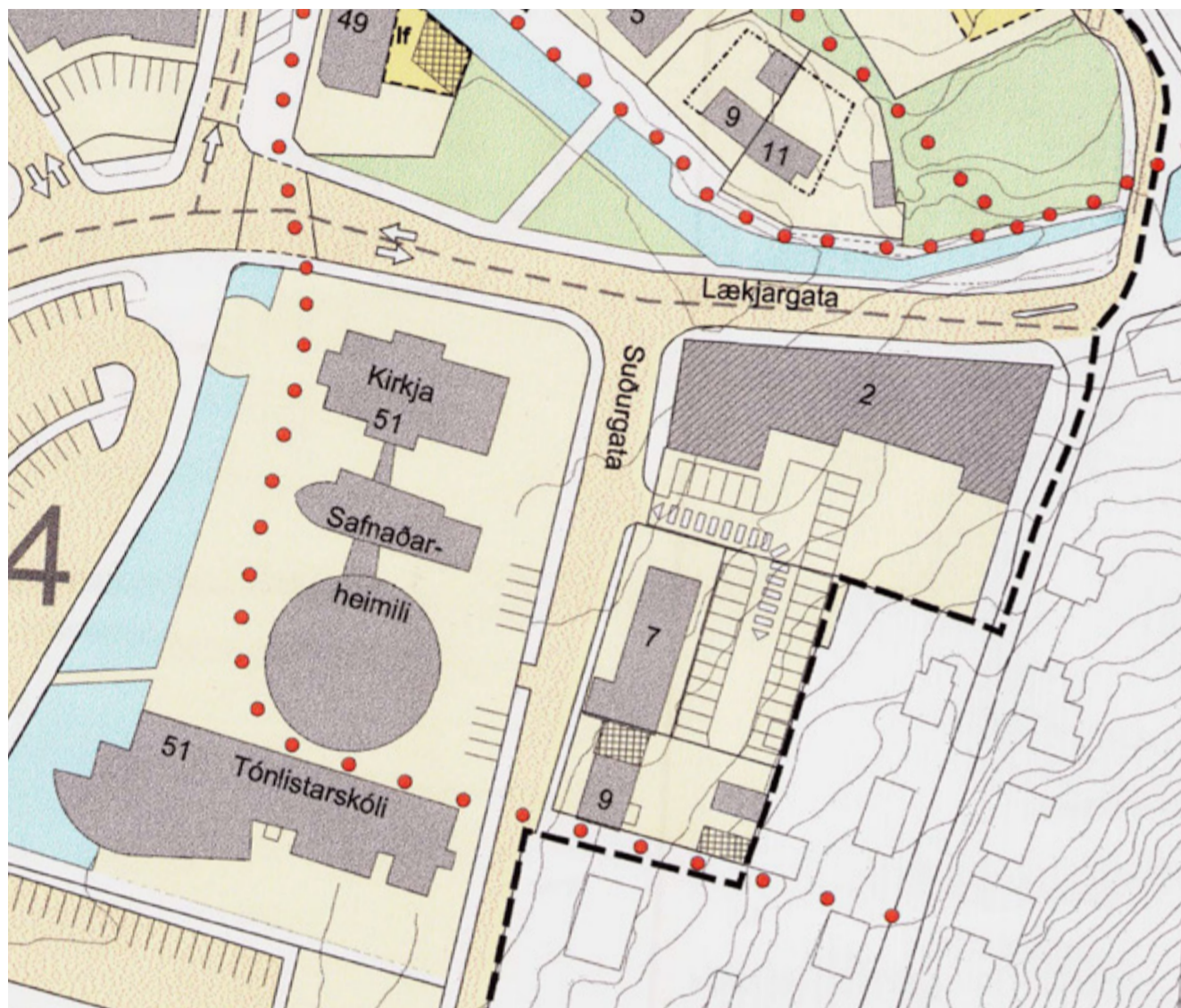


Breyting á deiliskipulagi Hafnarfjörður miðbær. Lækjargata 2 og Suðurgata 7.



NÚGILDANDI DEILISKIPULAG - ÖBLADIST GILDI 19.10.2001 MKV. 1:1000

Núgildandi skilmálar - Lækjargata 2

Gildandi skilmálar skv. skilmálatöflu í kafla 4,7 í greinargerð deiliskipulags fyrir Lækjargötu 2.

- Lóð skv. skipulagi: 1739,7m² / Hámark bygg.magn 2505m² / Há. nýtingarhlutfall 1,44.
- Hámarks veggþæð og mænisþæð óbreytt frá því sem var á Dvergshúsi.
- Gert er ráð fyrir þjónustuhúsnæði í vesturenda og bilageymslu fyrir íbúa hússins að öðru leyti á 1. hæð (u.p.b. 10 stæði). Skrifstofur á 2. hæð og íbúðir (u.p.b. 10) á 3. hæð. Stækkun lóðar til suðurs. Á lóðinni er kvæð um aðkomu að bilastæðum á baklöd austan Suðurgötu 7. Heimilt er að rífa húsið að hluta til eða í heild.

Núgildandi skilmálar - Suðurgata 7

Gildandi skilmálar skv. skilmálatöflu í kafla 4,7 í greinargerð deiliskipulags fyrir Suðurgötu 7.

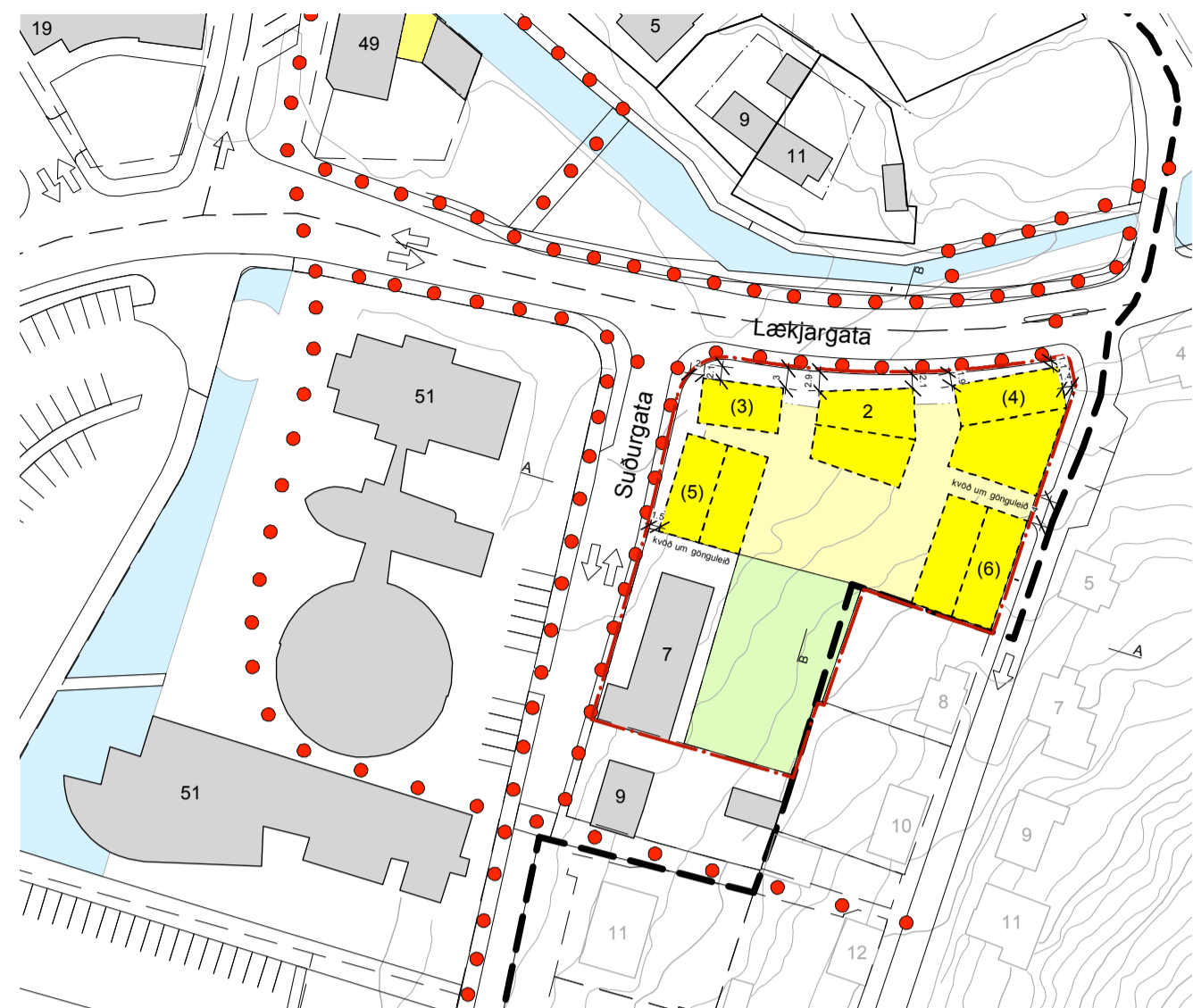
- Lóð skv. skipulagi: 403,0m² / Hámark bygg.magn 361,0m² / Há. nýtingarhlutfall 0,9.
- Góðtemplarahúsið, Gúttó (1886). Hús fyrir félagsstarfsemi með mikið varðveislugildi. Austan lóðar er bæjarlöd 515,2 m² þar sem gert er ráð fyrir u.p.b. 20 bilastæðum.



Núgildandi deiliskipulag Hafnarfjörður Lækjargata norður. Samþykkt í bæjarstjórn Hafnarfjarðar 26. júní 2007. Mkv. 1:1000



Núgildandi deiliskipulag Lækjargata-Hamar - samþykkt í bæjarstjórn Hfj. 29. júní 1999. Mkv. 1:500



BREYTT DEILISKIPULAG - MKV. 1:1000

Breyttir skilmálar Lækjargata 2

- Lóðamörk lóðanna Lækjargata 2, Suðurgötu 5 og Brekkugötu 6 eru færð til gagnvart götuhliðunum þremur og þær sameinaðar í eina lóð, Lækjargötu 2, samtals 1745m² og sá hluti lóðarinnar sem er austan við Suðurgötu 7 er skilgreindur sem almenningsgarður á 522m² bæjarlandi.
- Lóðin Lækjargata 2 er fyrir breytingu skilgreind sem íbúðar og athafnalöd og lóðirnar Suðurgata 5 og Brekkugata 6 sem íbúðarhúsalóðir. Hin sameinaða lóð er eftir breytingar skilgreind sem íbúðar og atvinnulöd með verslun/þjónustu á jarðhæðum sem snúa að Lækjargötu.
- Á lóðinni Lækjargata 2 stóð frá 1965 svokallað Dvergshús, fastanúmer í þjóðskrá 207-7601 til 7611, samtals að flatarmáli 2.433m². Húsið var rífið í júlí 2017 og þess í stað er gert ráð fyrir fimm nýbyggingum ásamt bilageymslu í kjallara.
- Hámarksþæð húsa er almennt tveir hæðir auk kjallara og nýtanlegs riss.
- Hámarksfjöldi íbúða er 22.
- Hámarks byggingarmagn er 3.250 m² með bilageymslu, en 2.450 m² án bilageymslu. Hámarks nýtingarhlutfall er 1,4 án bilageymslu.
- Allir húshlutar verði almennt með mænisþaki með nýtanlegu risi, að undanskilinni bilgeymslu.
- Heimilt verði að koma fyrir kvistum á þökum en samantöld breidd þeirra má ekki vera meiri en 50% langhlöðar hvers húss.
- Götuhlið hússins gegnt Brekkugötu 5 skal vera brotin upp með þeim hætti að óbrotin veggflötur sé ekki lengri 7,5 metrar.
- Kvæð er um gönguleið á milli húsa tveggja sem standa við Brekkugötu.
- Innkeyrsla í bilgeymslu verði frá Suðurgötu.
- Gert er ráð fyrir lágmarki einu bilastæði fyrir hverja íbúð og einu bilastæði á hverja 50m² af verslunar- og þjónustuhúsnæði.
- Heimilt verði að koma fyrir hjólréiðastöndum á svæðinu.
- Heimilt verði að byggja veggsvalir á 2. og 3. hæð. Ekki er heimilt að láta svalir kruga út fyrir byggingarreit á þeim hlöðum sem snúa út að götu um meira en 80cm.
- Bilastæði á baklöd austan Suðurgötu 7 eru felld út.
- Felld er út kvæð um skrifstofur á 2. hæð.

Að öðru leyti gilda skilmálar deiliskipulags Hafnarfjörður miðbær, sem samþykkt var í bæjarstjórn Hafnarfjarðar 19. júní 2001 og öðlaðist gildi 19. október 2001.

Breyttir skilmálar Suðurgata 7

- Kvæð um u.p.b. 20 bilastæði á bæjarlöd austan lóðar felld niður og lóðin þess í stað nýtt sem almenningsgarður.
- Kvæð er um almenna gönguleið nyrðst á lóðinni sem tengir Suðurgötu við nýjan almenningsgarð austan við húsið.
- Heimilt verður að setja glugga og dyr á austurhlíð hússins.

Að öðru leyti gilda skilmálar deiliskipulags Hafnarfjörður miðbær, sem samþykkt var í bæjarstjórn Hafnarfjarðar 19. júní 2001 og öðlaðist gildi 19. október 2001.

Greinargerð

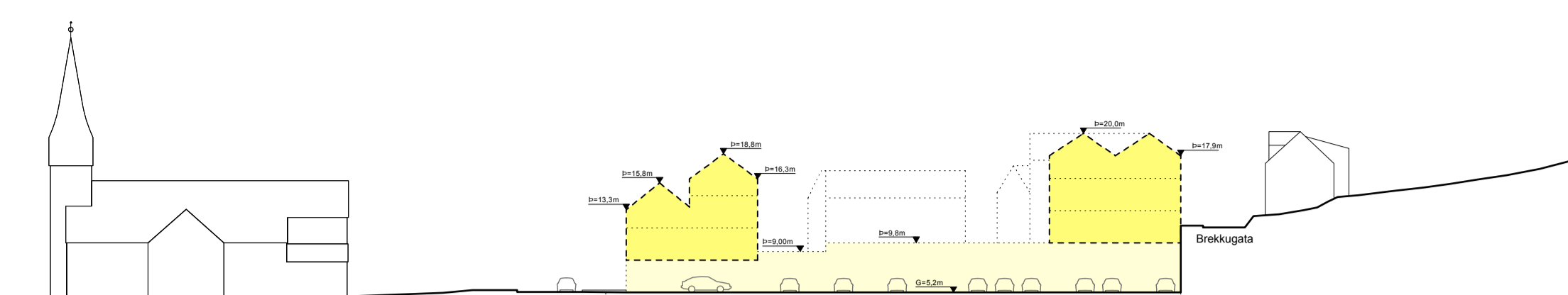
Í gildi er deiliskipulag Hafnarfjörður miðbær - upphaflega samþykkt í bæjarstjórn 19. júní 2001 og öðlaðist gildi 19. október 2001. Mörk breytingartillögunnar markast af lóðarmörkum lóðanna nr. 7 við Suðurgötu og nr. 2 við Lækjargötu.

Á lóðinni Lækjargata 2 stóð áður hið svokallaða Dvergshús sem rífið var í júlí 2017 og gerir deiliskipulagsbreyting þessi ráð fyrir að í stað gamla hússins muni rísa 5 hús, ásamt sameiginlegri bilageymslu í kjallara, með allt að 22 íbúðum með nýtingarhlutfall allt að 1,4 án bilageymslu.

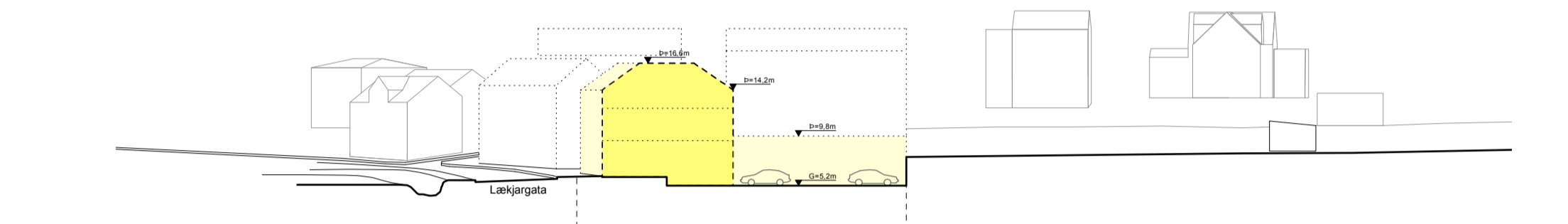
Við hönnun nýbygginga skal leitast við að fella húsinn sem best að aðliggjandi húsum hvað varðar form og efnisval.

Samkvæmt núgildandi deiliskipulagi Lækjargötu/Hamars, samþykktu 29. júní 1999, er gert ráð fyrir þremur bilastæðum á bæjarlandi neðst í Brekkugötu austan megin.

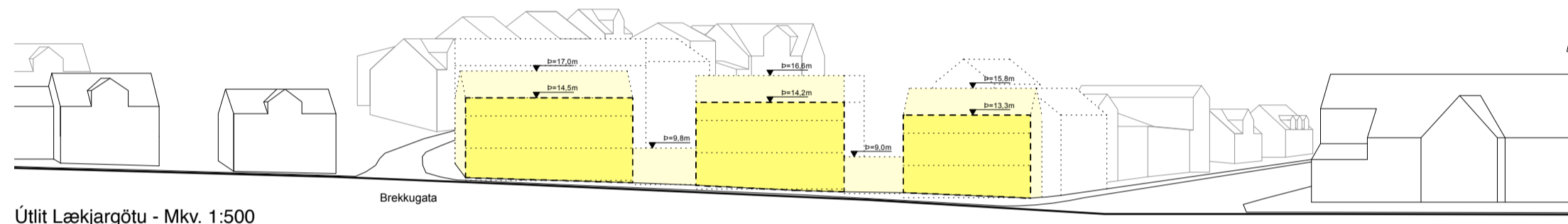
Samkvæmt núgildandi deiliskipulagi Hafnarfjörður Lækjargata norður, er gert ráð fyrir gönguleið í gegnum grænt svæði og brú yfir lækinn á mótis við Lækjargötu 2, auk þess sem megin gönguleiðir eru settar beggja vegna Lækjargötu og inn Suðurgötu.



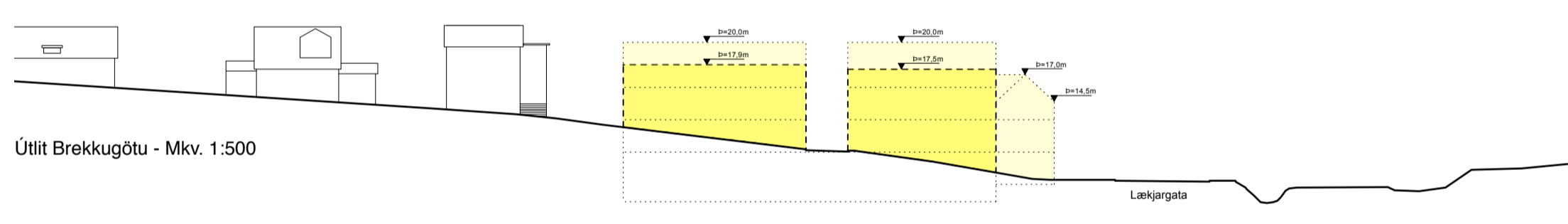
Snið AA - Mkv. 1:500



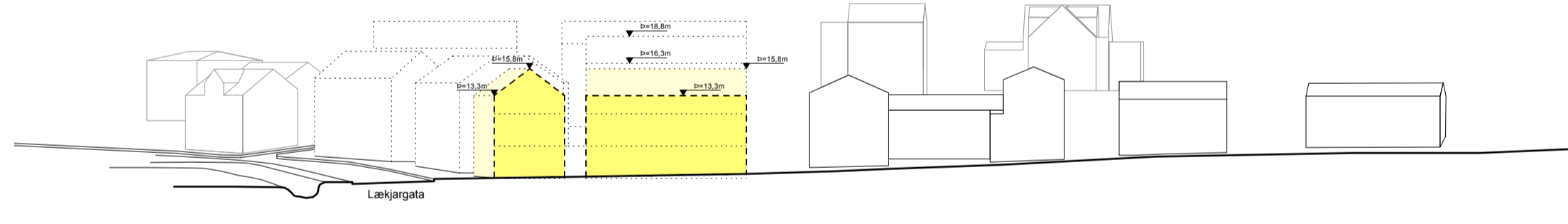
Snið BB - Mkv. 1:500



Útlit Lækjargötu - Mkv. 1:500



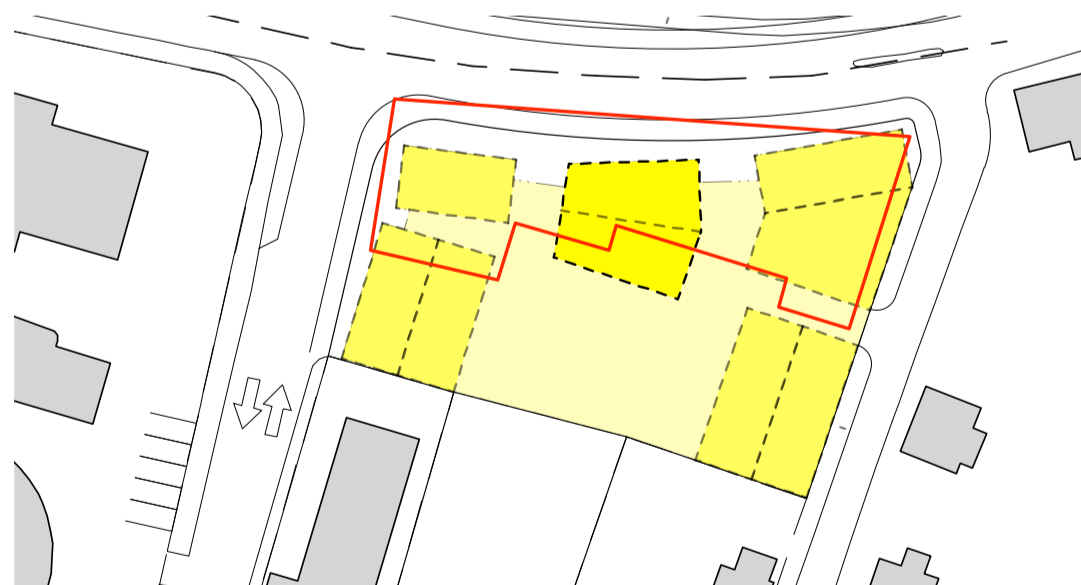
Útlit Brekkugötu - Mkv. 1:500



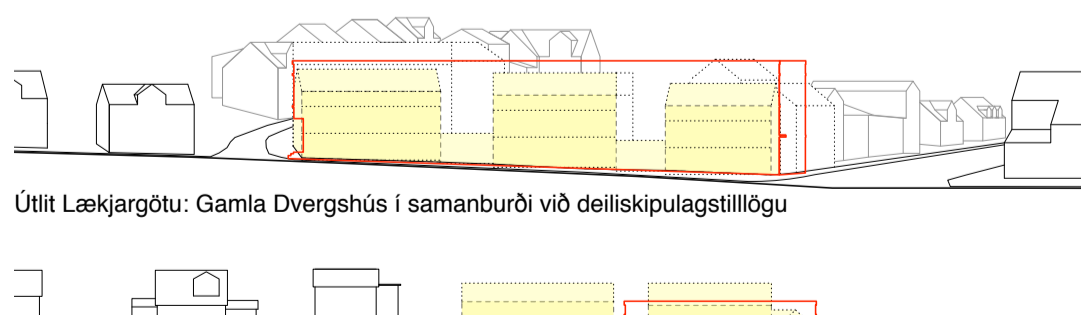
Útlit Suðurgötu - Mkv. 1:500



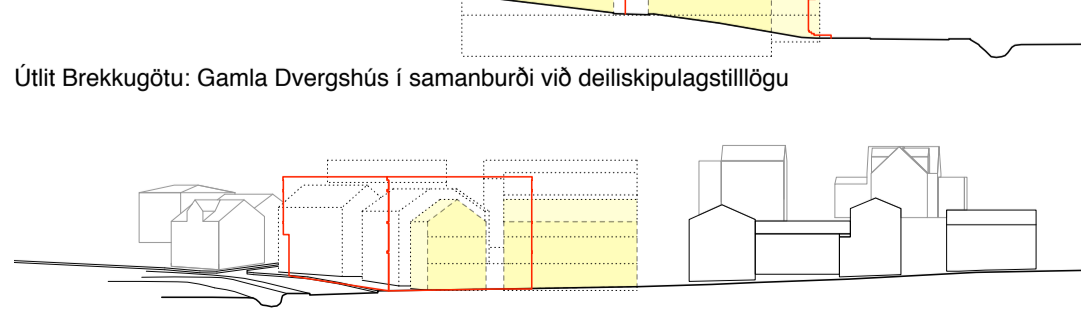
Tillaga að breyttu mæliblaði - Mkv. 1:1000



Afstaða: Gamla Dvergshús í samanburði við deiliskipulagstillögu

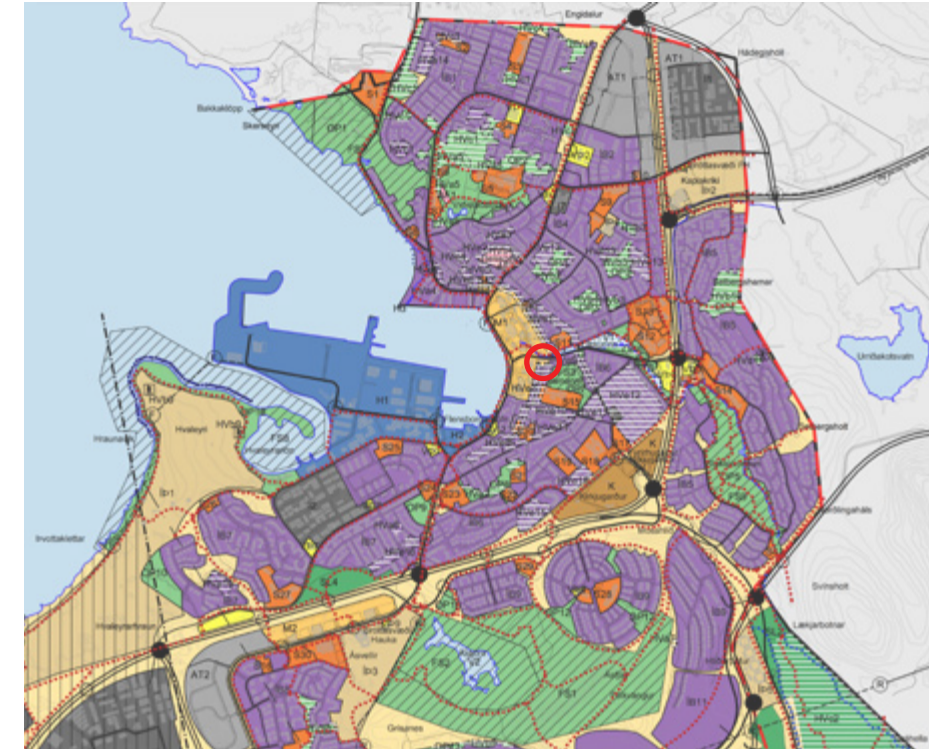


Útlit Lækjargötu: Gamla Dvergshús í samanburði við deiliskipulagstillögu



Útlit Brekkugötu: Gamla Dvergshús í samanburði við deiliskipulagstillögu

Útlit Suðurgötu: Gamla Dvergshús í samanburði við deiliskipulagstillögu



Yfirlit - Hluti af aðalskipulagi Hafnarfjarðar 2013-2025

Merkingar tákna :

- Mörk skipulassvæðis
- Núverandi hús
- Útlínur lóða
- Nýbyggingar / byggingarreitur
- Byggingarreitur fyrir viðbyggingar
Takmarkað umfang, sjá skilmála
- Bindandi byggingarlína
Amk hluti byggingar standi í þessari línu
- Mænisstefna
- Götur
- Opin svæði, bæjarland
- Opinberir garðar og borg
- Bilastæði
- Megin gönguleiðir
- Afmörkun götoreita R1-5
- Akstursstefnur
- Innkeyrsla í bilastæðishús/kjallara
- Byggingarreitur bilgeymslu neðanjarðar
- Hús víki
- Núv. hús sem vikur ef nýtt verður byggt
- Mörk deiliskipulagsbreytingar

TILLAGA AÐ DEILISKIPULAGSBREYTINGU VAR AUGLÝST SAMKVÆMT ÁKVÆÐUM 1. mgr. 43. gr. SKIPULAGSLAGA nr. 123/2010 FRÁ _____ TIL _____

TILLAGAN VAR SAMÞYKKT Í SKIPULAGS- OG BYGGINGARRÁÐI HAFNARFJARÐAR PANN _____

DEILISKIPULAGSBREYTTINGIN VAR SAMÞYKKT Í BÆJARSTJÓRN HAFNARFJARÐAR PANN _____

DEILISKIPULAG PETTA ÖBLAST GILDI PANN _____ (STJ.TÍÐ. _____)

Annað:
Kortagrunnur ásamt upplýsingum um lóðir eru úr Landupplýsingakerfi Hafnarfjarðarbæjar.
Hnitakerfi Reykjavíkur og nágrennis
Hæðakerfi Reykjavíkur
Hæðallnubli: 1,0m
Húshorn eru mæld á þakrúnum

Breyting á deiliskipulagi Hafnarfjörður miðbær. Lækjargata 2 og Suðurgata 7. Mkv: 1:500 / 1:1000 Útgáfudag: 09.02.2018 Blaðastærð: A1

Málsnúmer:

TRÍPÓLÍ
Klapparstíg 16 | 101 Reykjavík | s: 519 2930 | www.tripoli.is | tripoli@tripoli.is

KRADS
Klapparstíg 16 | 101 Reykjavík | s: 534 0320 | www.krads.info | krads@krads.info

Jón Davíð Ágústsson | Arkitekt FAI
Sí: 250280-5729 | jon@tripoli.is

Kristján Óm Kjartansson | Arkitekt FAI
Sí: 040176-4979 | kris@krads.info