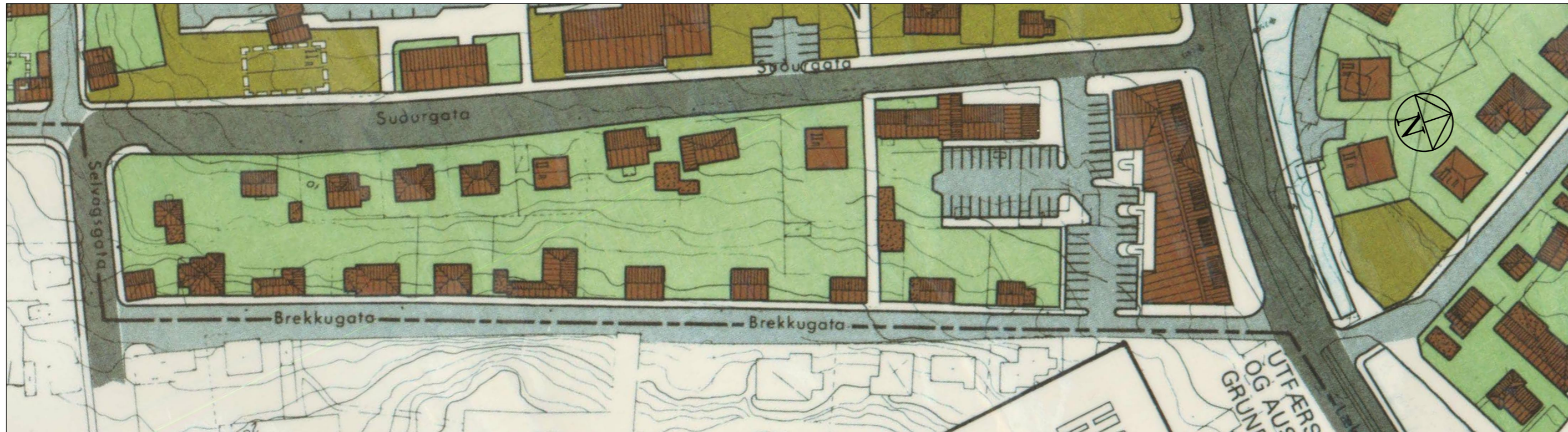


HAFNARFJÖRÐUR

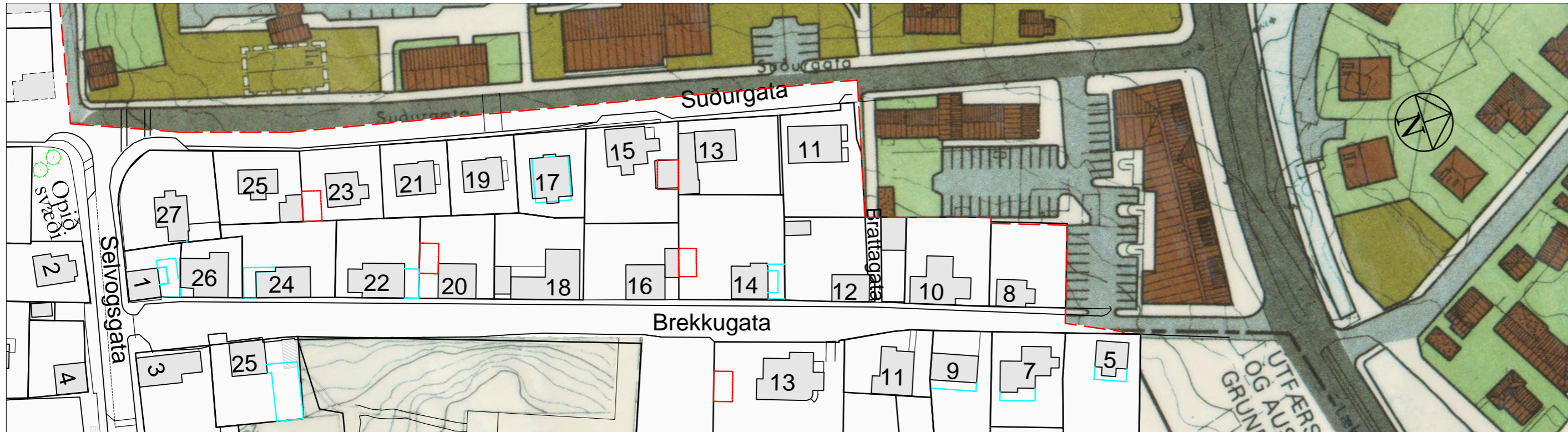
FYRIR



NÚGILDANDI DEILISKIPULAG SAMÞYKKT Í BÆJARSTJÓRN
HAFNARFJARÐAR 21.06.1983

MKV. 1:1000

EFTIR



BREYTT MÖRK

MKV. 1:1000



Aðalskipulag Hafnarfjarðar 2005-2025 - staðsetning í bæjarlandinu

SAMÞYKKTIR

Skýringar:
Breytt deiliskipulagsmörk. -----

Unnið hefur verið deiliskipulag fyrir Suðurbæ sunnan Hamars þar sem m.a. er tekið á útfærslu á lóðamörkum og aðliggjandi landi. Af þeim sökum er mörkum aðliggjandi skipulagsáætlinga breytt til samræmis við nýtt skipulag. Breyting sem varðar þessa áætlun er eftirfarandi:
Skipulagsmörkum er breytt þannig að deiliskipulag Hafnarfjörður Miðbær 1981 ásamt skilmálum fellur úr gildi fyrir lóðir milli Brekkugötu og Suðurgötu.

Deiliskipulagsbreyting þessi hefur fengið meðferð í samræmi við 1.mgr. 43. gr. skipulagslaga nr. 123/2010 og var samþykkt í skipulags- og byggingarráði Hafnarfjarðar þann2014


f.h. skipulags- og byggingarráðs
og í bæjarstjórn Hafnarfjarðar

Bæjarstjórnin í Hafnarfirði

Tillagan var auglýst frá2014
með athugasemdafresti til2014

Deiliskipulagsbreytingin öðlaðist gildi þann2014

REITUR 1, MIÐBÆR
DEILISKIPULAG HAFNARFJÖRÐUR MIÐBÆR



SKIPULAGS- OG BYGGINGARSVIÐ
HAFNARFJARÐAR

MÁLFRÍÐUR KRISTJÁNSDÓTTIR
28.02.2014