



11. apríl 2013  
521.1  
Málsnr. 1304016

## GRENN DARKYNNING – BREYTING Á DEILISKIPULAGI

### Iðnaðarhverfi austan Reykjavíkurveggar vegna Dalshrauns 11

Breytingin felst í að innkeyrslu á lóð Dalshrauns 11 er breytt til samræmis við núverandi ástand, lóðin stækkuð og bílastæðum innan nýrrar lóðar fjölgað.

Á 319. fundi skipulags- og byggingarráðs þann 5. apríl s.l. var eftirfarandi til umfjöllunar:

#### 4. 1304016 - Dalshraun 11, umsókn um breytingu á deiliskipulagi

*Húsfélagið Dalshraun 11 sækir með vefumsókn 02.04.13 eftir heimild til að breyta deiliskipulagi vegna lóðarstækkunar á lóðinni í samræmi við fyrirliggjandi gögn sem send hafa verið undanfarin ár.*

#### Niðurstaða fundar:

Skipulags- og byggingarráð samþykkir að deiliskipulagi við Dalshraun 11 verði breytt vegna lóðarstækkunar í samræmi við uppdrátt dags. 22. mars 2013 og verði grenndarkynnt í samræmi við 43. gr. laga nr. 123/2010.

Athugasemdir ef einhverjar eru skulu berast skipulags- og byggingarsviði Hafnarfjarðar, skriflega fyrir 11. maí n.k. Ef óskað er eftir nánari upplýsingum vinsamlegast hafið samband við skipulags- og byggingarsvið Hafnarfjarðarbæjar.

Þegar sótt er um byggingar- eða framkvæmdaleyfi fyrir framkvæmd sem er í samræmi við landnotkun, byggðamynstur og þéttleika byggðar í þegar byggðu hverfi og deiliskipulag liggur ekki fyrir eða um er að ræða óverulega breytingu á deiliskipulagi skal skipulagsnefnd láta fara fram grenndarkynningu.

#### Athugið:

Lögformlegur skilafrestur á athugasemdum er 4 vikur og eiga hagsmunaaðilar fullan rétt á að nýta sér hann. Á það er hins vegar bent að ef þeir sem fengið hafa bréf þetta senda inn samþykki sitt fyrr með því að skrifa uppá meðfylgjandi uppdrætti, telst það einnig fullgilt. Umsækjandi getur þá fyrr fengið tilskilin leyfi til að hefja framkvæmdir.

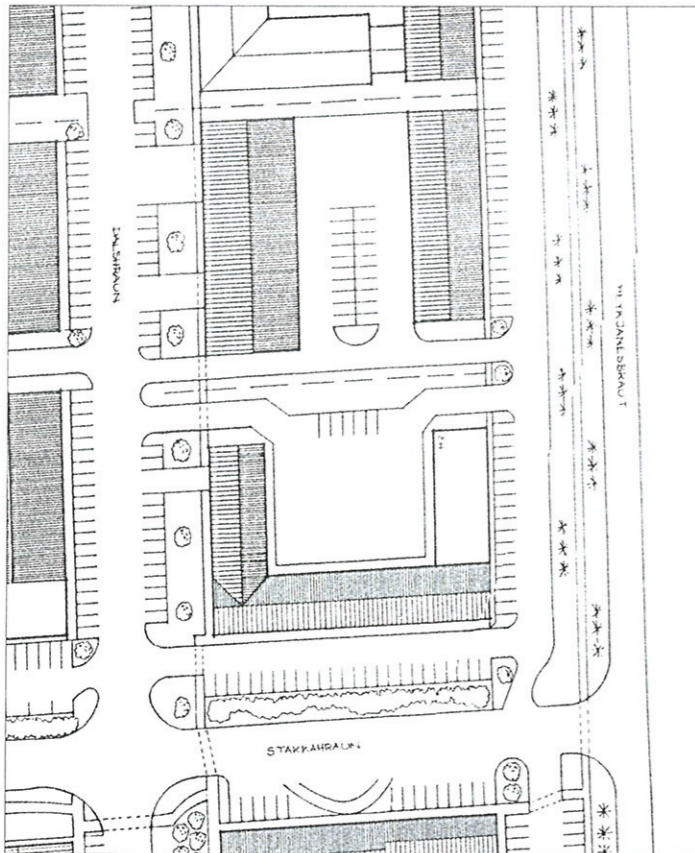
f.h. Skipulags- og byggingarsviðs

*Málfríður Kristjánsdóttir*

Málfríður Kristjánsdóttir arkitekt  
Skipulags- og byggingarsvið Hafnarfjarðar  
malfridur@hafnarfjordur.is

# HAFNARFJÖRÐUR

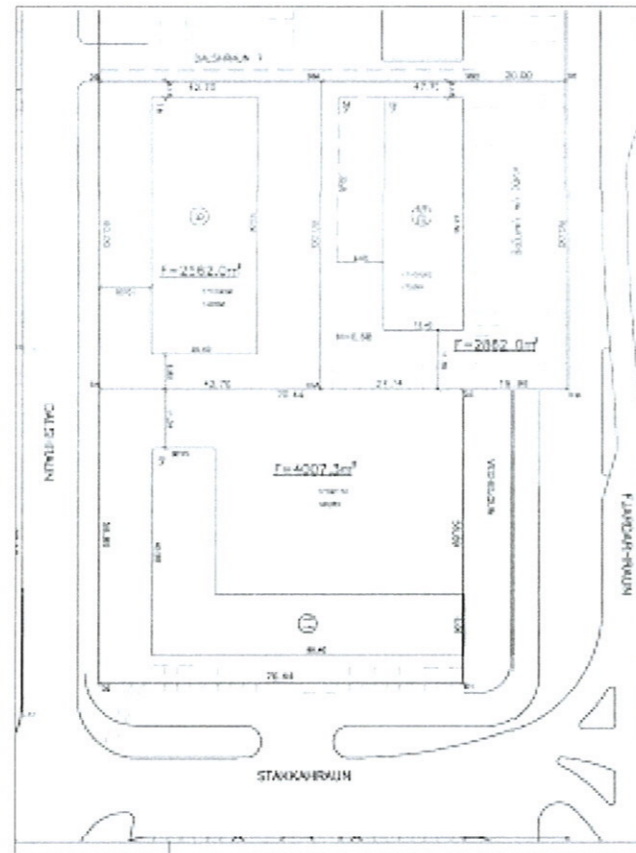
FYRIR



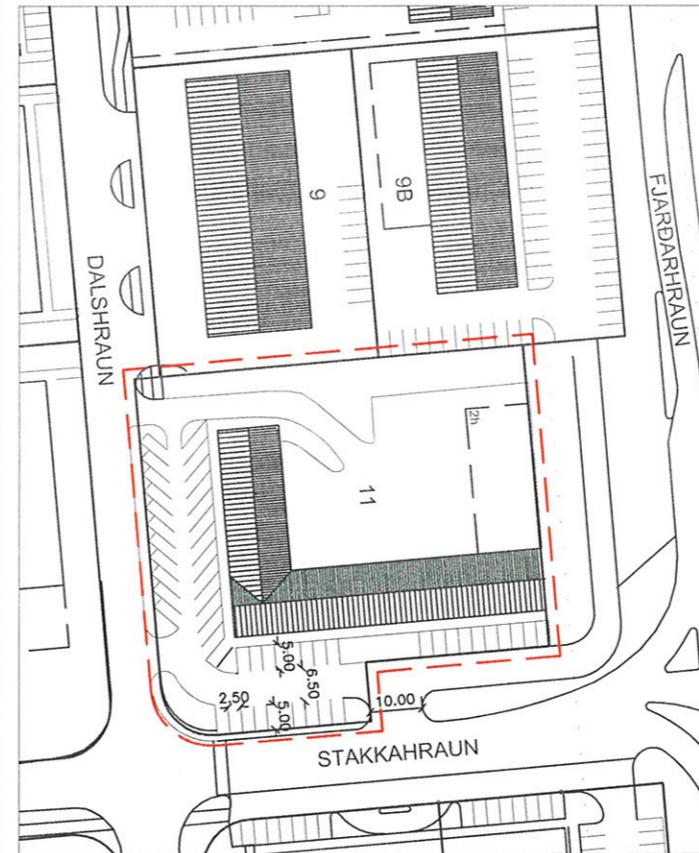
Gildandi deiliskipulag samþykkt í bæjarstjórn Hafnarfjarðar 5.3.1985, með síðari breytingum.

Tillaga að breyttu deiliskipulagi fyrir Dalshraun 11. Breytingin felst í því að innkeyrslu á lóðina er breytt til samræmis við núverandi ástand, lóðin stækkuð og bílastæðum við Dalshraun og Stakkahraun fjölgað. Núverandi lóð er 4007,3m<sup>2</sup>, en verður 4853,3m<sup>2</sup>

EFTIR



Gildandi mæliblað



mkv. 1:1000

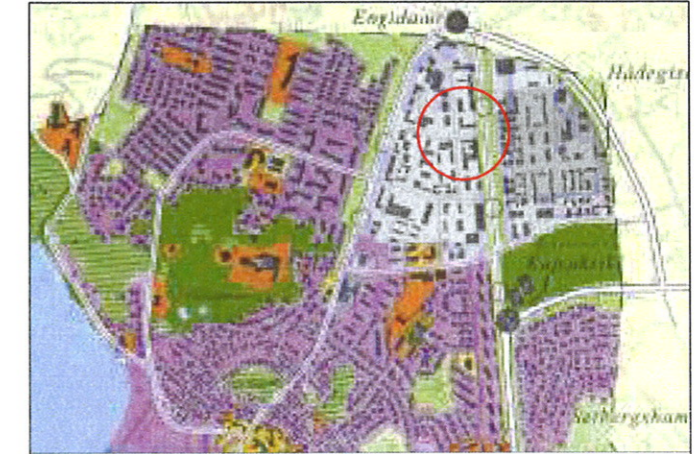
Við undirrituð lýsum okkur samþykki fyrirhuguðum breytingum í samræmi við uppdrætti þessa.

Nafn og heimilisfang:

\_\_\_\_\_




\_\_\_\_\_

\_\_\_\_\_



ADALSKIPULAG 2005-25, STADSETNING Í BÆJARLANDI

## Skýringar:

-  Tákna afmörkun skipulagsreits
-  Þegar byggðar byggingar
-  Byggingarreitur

## SAMÞYKKTIR

DEILISKIPULAGSBREYTING ÞESSI SEM FENGID HEFUR MEDFERD Í SAMRÆMI VIÐ ÁKVÆÐI 2. MGR. 43. GR. SKIPULAGSLAGA NR. 123/2010 VAR SAMÞYKKT HJÁ .....

..... ÞANN .....2013

TILLAGAN VAR GRENNDAKYNNNT FRÁ .....201..

MED ATHUGASEMDAFRESTI TIL .....201..

AUGLÝSING UM GILDISTÖKU BREYTINGARINNAR VAR BIRT Í B-DEILD STJÓRNARTÍÐINDA ÞANN ..... 201..

.....  
SKIPULAGS- OG BYGGINGARFULLTRÚI

ÍÐNAÐARHVERFI AUSTAN REYKJAVÍKURVEGAR - DALSHRAUN 11



SKIPULAGS- OG BYGGINGARSVIÐ  
HAFNARFJARÐAR

22. mars 2013  
MÁLFRÍÐUR KRISTJÁNSDÓTTIR, ARK. FAI.