



REITUR BREYTINGARTILLOGU
stækkun skipulagssvæðis

Gildandi deiliskipulag 1:1000 - samþykkt bæjarráði 26.júlí 2007.

DEILISKIPULAGSBREYTING SAMÞYKKT Í BÆJARSTJÓRN HAFNARFJARÐAR 3.2.2009

DEILISKIPULAG þetta felur í sér breytingu á deiliskipulagi Kinna sem samþykkt var í skipulags- og byggingarráði þann 3.júlí 2007 og í bæjarráði þann 26.júlí 2007.
BREYTINGIN TEKUR EINGÖNGU TIL STÆKKUNAR SVÆÐISINS.
Í breytingunni felst stækkun á skipulagssvæðinu til suð-vesturs um hluta reits sem á aðalskipulagi hefur landnotkunina "SVÆÐI FYRIR ÞJÓNUSTUSTOFNANIR" og bættast við skilmálar fyrir þann reit.
Tekin hefur verið ákvörðun um að staðsetja leikskóla á reitnum, þar sem þörf fyrir slíka þjónustu hefur almennt aukist samfara bættari þjónustu á því sviði.

ENGAR BREYTINGAR VERÐA Á GILDANDI SKIPULAGI SEM NÆR YFIR IBÚÐASVÆÐI KINNA

og munu greinargerð og skilmálar, sem giltu fyrir það skipulag, gilda áfram eftir breytinguna en með þeim viðbótum sem munu gilda fyrir lóð leikskólans.
Helstu forsendur fyrir breytingunni eru m.a.

- aukin þörf fyrir leikskóla í hverfinu
- bætt nýting á auðum/illa nýttum svæðum innan bæjarins
- Í dag er lóðin/svæðið nýtt sem annars vegar skólagarðar (eingöngu yfir sumaríð) og bílastæði/ geymslusvæði.

Við breytinguna mun svæðið verða mun snyrtilegra og grænna. Skólagarðar munu hugsanlega flytjast yfir á það svæði sem fyrirhugað er til stækkunar á kirkjugarði.

Göngustígar tengjast svæðinu vel og haldast þeir óbreyttir.

Lagnir liggja víða umhverfis svæðið og innan þess og heimilt er að flytja þær eftir þörfum.

DEILISKIPULAGSSKILMÁLAR:

LEIKSKÓLI:

Lóðastærð ca. 4020m² - nákvæm afmörkun og stærð lóðar ákvarðast á mæliblaði.
Hámarksflatarmál leikskólabyggingar: ca.800m² - nákvæm stærð/staðsetning byggingarreits ákvarðast á mæliblaði.
Hámarksnýtingarhlutfall: 0.20
Hámarkskhæð byggingar er 4.5 metrar frá gólfkóta botnplötu - kóti ákvarðast við gerð hæðablaðs. Einstaka hlutar byggingar mega þó fara allt að 1 metra upp fyrir hámarkskhæð en hækkun þessi má ekki ná yfir meira en 1/5 hluta þaks.
Þakgerð er frjálst.

BÍLASTÆÐI leikskólans eru 25 og eru þau staðsett milli fyrirhugaðrar stækkunar kirkjugarðs og leikskóla.

Bílastæði kirkjugarðs eru fyrirhuguð í framhaldi af bílastæðum leikskóla og er kvöð um akstur í gegn.

Unnt er að samnýta bílastæði leikskóla og kirkjugarðs þar sem þörfin er ólík og álagið á mismunandi tímum.

LOKAHÚS ORKUVEITU REYKJAVÍKUR:

Tryggja skal gott aðgengi að lokahúsi og lögnum.
Lóðastærð er 110m².kahús OR liggur að mestur meðanjarðar - stendur ca. 1 metra upp úr jörð sem er hámarkskhæð.

BREYTTIR SKILMÁLAR:

Mörkun skipulagssvæðisins breytt.
Að suðvestan eru þau við mörk fyrir stækkun Kirkjugarða Hafnarfjarðar sem óðlaðist gildi 22.7.2013 og að austan við Öldugötu.

LEIKSKÓLI

Lóð leikskólans er breytt og stækkuð í 4134 m²
Hámarksflatarmál leikskólabyggingar ca.800m² - nákvæm stærð/staðsetning byggingarreits ákvarðast á mæliblaði.
Bílastæði leikskólans eru 23 þar af eitt fyrir hreyfihamlaða

Hámarksnýtingarhlutfall: 0.2
Byggingu skal aðlaga að aðliggjandi íbúðahúsabyggð.

IBÚÐAKJARNI / IBÚÐIR FYRIR FATLAÐA

Gerð er lóð fyrir íbúðakjarna/ íbúðir fyrir fatlaða: Lóðastærð 1896m²
Reiknað er með að hámarki 6 íbúðum fyrir fatlaða verði í húsinu, ásamt stoðrymum, að hámarki 600m²
Hámarksnýtingarhlutfall: 0.32

Hámarkskhæð byggingar er 4.5 metrar frá gólfkóta botnplötu - kóti ákvarðast við gerð hæðablaðs. Einstaka hlutar byggingar mega þó fara allt að 1 metra upp fyrir hámarkskhæð en hækkun þessi má ekki ná yfir meira en 1/5 hluta þaks.
Þakgerð er frjálst. Bílastæði íbúðakjarnans eru 6 þar af tvö fyrir hreyfihamlaða. Byggingu skal aðlaga að aðliggjandi íbúðahúsabyggð.

LOKAHÚS ORKUVEITU REYKJAVÍKUR:

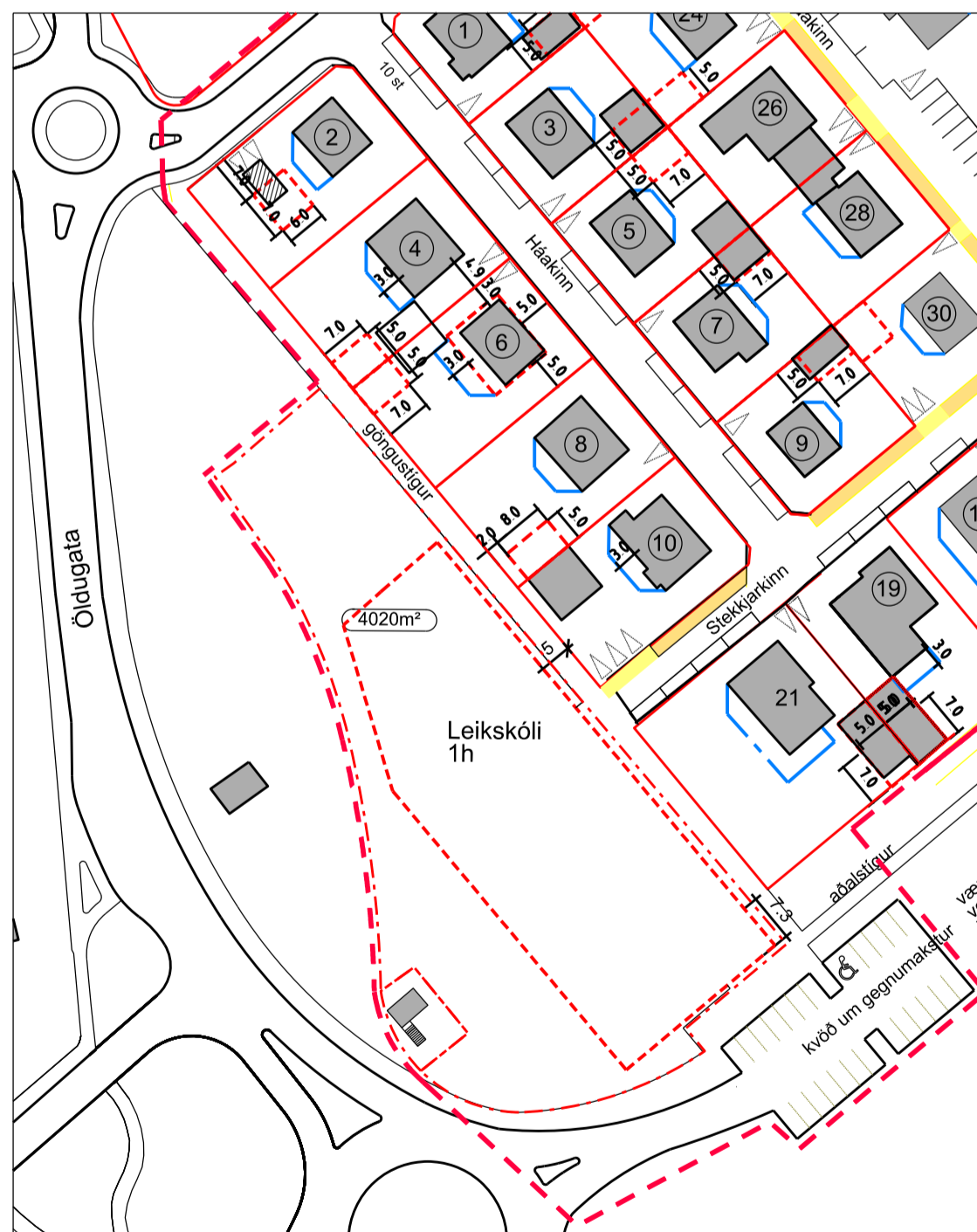
Lokahús OR liggur að mestur meðanjarðar - stendur ca. 1 metra upp úr jörð sem er hámarkskhæð.

Tryggja skal gott aðgengi að lokahúsi og lögnum.

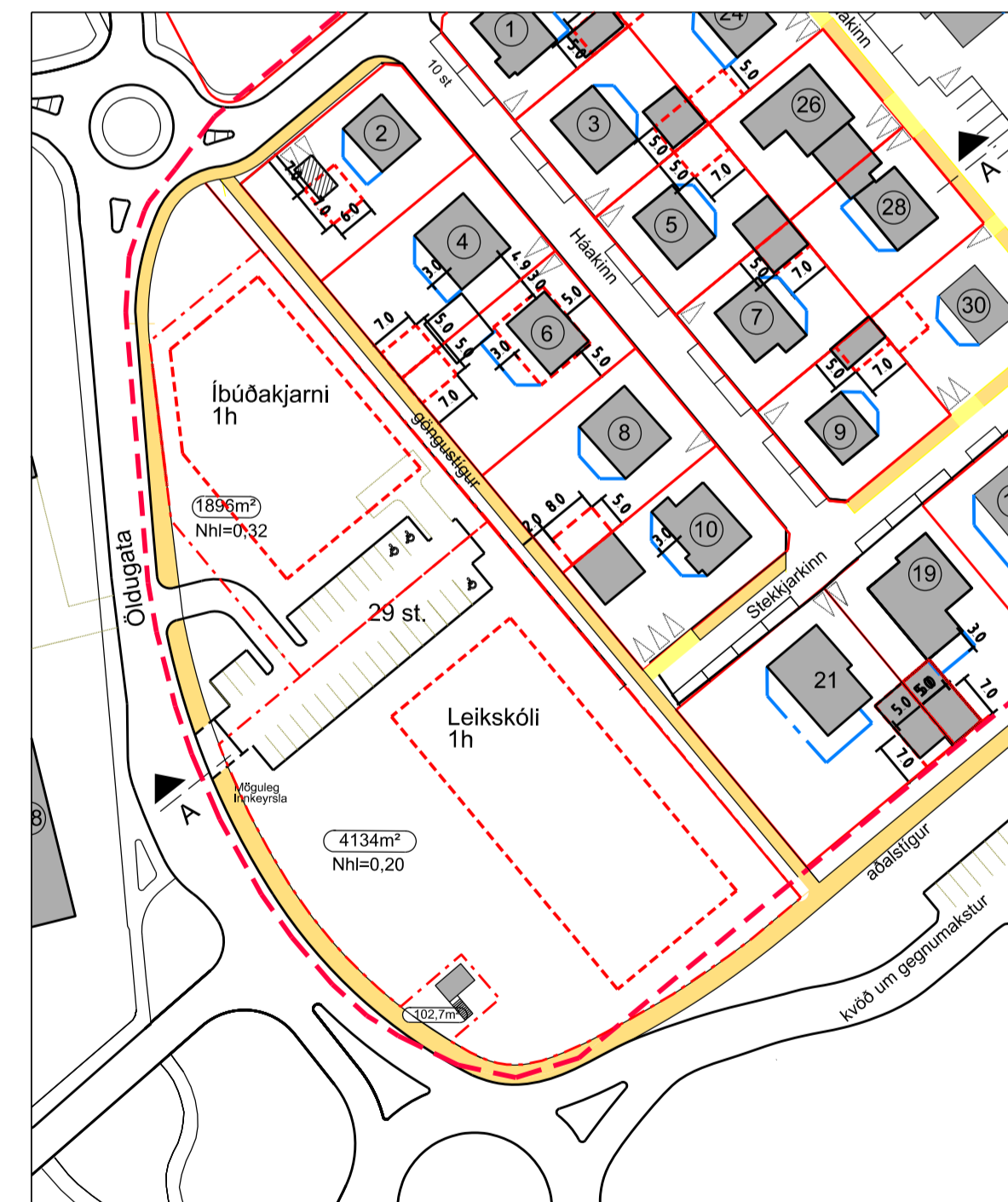
Lóðastærð er 110m².

- nákvæm afmörkun og stærðir lóða ákvarðast á mæliblaði.

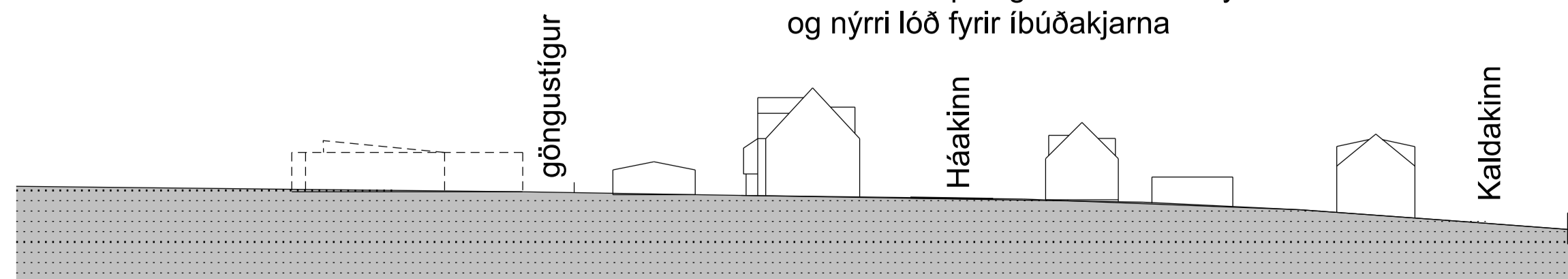
Að öðru leyti gilda eldri skilmálar



Gildandi deiliskipulag 1:1000.



Breytingartillaga 1:1000.
stækkun skipulagsreits með breyttri leikskólalóð og nýrri lóð fyrir íbúðakjarna



LEIKSKÓLI

SNEIDING A-A 1:500



Údráttur úr aðalskipulagi Hafnarfjarðar 2005-2025

- - - Afmörkun deiliskipulagsreits
- - - Byggingarreitur
- 0000.0 Lóðarstærð
- Núverandi lóðamörk
- - - Tillaga að nýjum lóðamörkum
- OH Hæð byggingar
- Núverandi byggingar innan skipulagssvæðis
- 25 Húsnúmer
- Gangstétt
- - - Byggingarreitur viðbyggingar/svalir
- ▲ Kvöð um bílastæði
- ▭ Bílastæði
- Byggingar viki fyrir nýbyggingum

Deiliskipulag þetta hefur fengið meðferð í samrámi við ákveðið 41. greinar skipulagslaga nr. 123/2010 og var samþykkt í skipulags- og byggingarráði Hafnarfjarðar þann..... 2015

f.h. skipulags- og byggingarráðs

og í bæjarstjórn Hafnarfjarðar þann..... 2015

f.h. bæjarstjórnar

Tillagan var auglýst frá 2014 til 2015

með aughugasemáfræsti til 2015

Auglýsing um gildistöku deiliskipulagsins var birt í B-deild Stjórnartíðinda þann

ÚTGAFA | TERNAD | SAMÞYKKT | DAGS

BREYTINGAR

ASK Arkitektar
Geirgötu 9
101 Reykjavík
Sími 515 0300
Fax 515 0319
www.ask.is



Fáll Gunnlaugsson arkitekt FAI, kt. 210552-2199

Deiliskipulag Kinnar
Hafnarfirði

VERKFRNI
HETTI TERNINGAR

DEILISKIPULAGSBREYTING

VERK NÚM. | NÚMÉR TERNINGAR

06120 | 05-01

SKO. É. Á. | 1:1000 / 500

TERNAÐ

DAGS | 11.11.2014

ÚTGAFA | 00