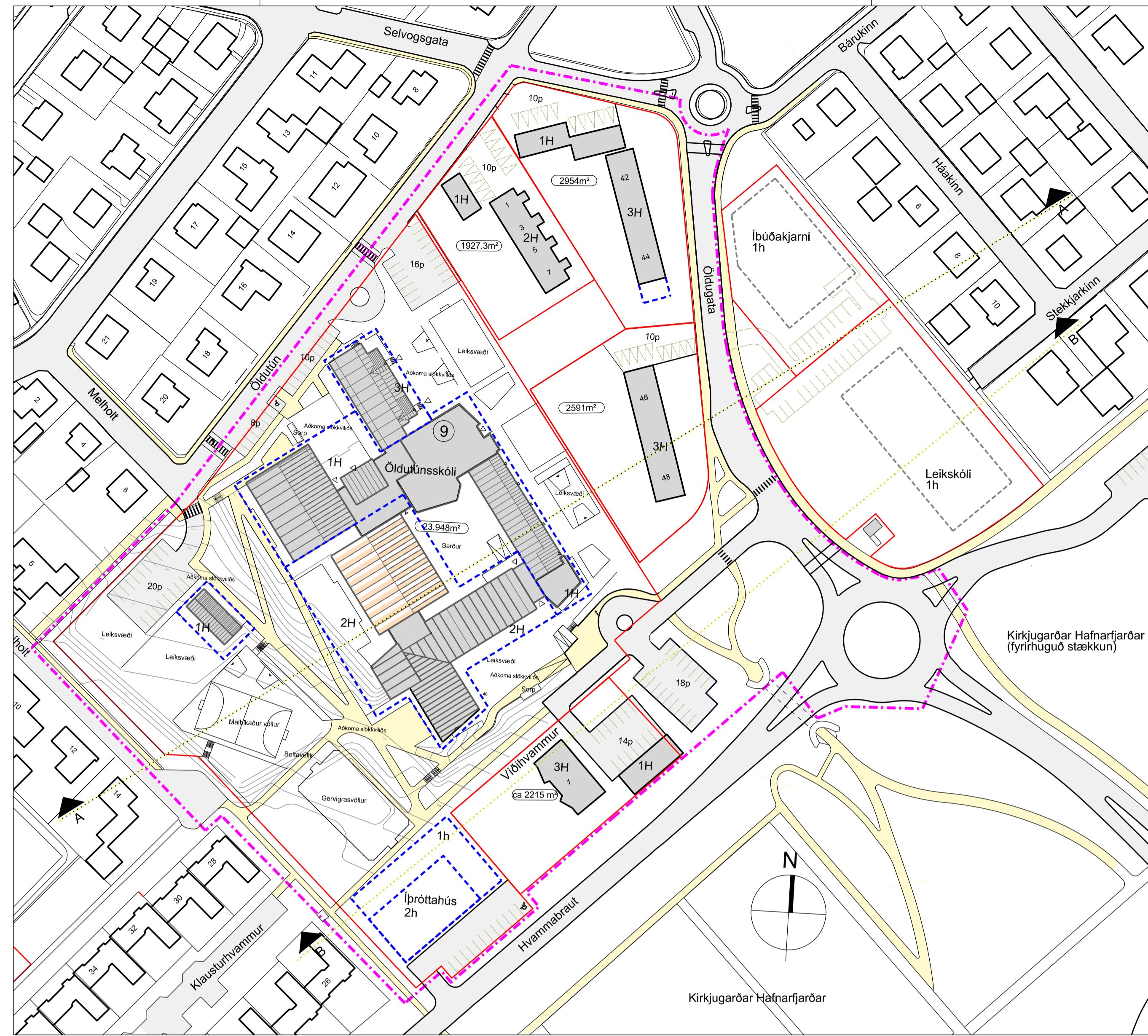
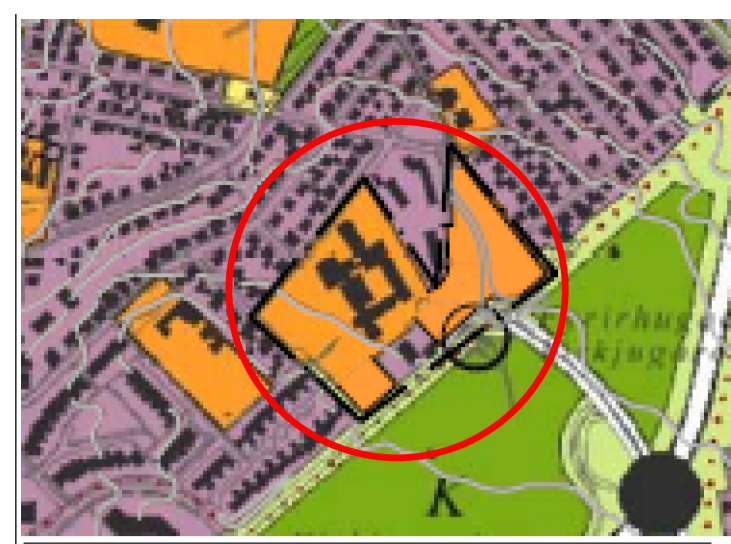


DEILISKIPULAG SAMÞ. AF SKIPUL. OG BYGGINGARR. HAFNARFJARÐAR 10.03.2009 mkv. 1:1000



TILLAGA AÐ BREYTTU DEILISKIPULAGI mkv. 1:1000



Údráttur úr aðalskipulagi Hafnarfjarðar 2005-2025

- Afmörkun deiliskipulagsreits
- Byggingarreitir
- Lóðarstærð
- Lóðamörk
- Hæð byggingar
- Núverandi bygging innan skipulagssvæðis
- Bygging sem heimilt er að rífa
- Göngustigur - útfærsla og staðsetning ekki bindandi
- 30 km hlíð
- Gönguleið

Deiliskipulag þetta hefur fengið meðhöndl í samræmi við ákvæði 41. greinar skipulagslaga nr. 123/2010 og var samþykkt í skipulags- og byggingarráði Hafnarfjarðar þann..... 2015

GREINARGERÐ GILDANDI DEILISKIPULAG

AFMÖRKUN REITS:
 Skipulagsreitir afmarkast af Hvammabraut og kirkjugarðnum í suð-austur, Selvogsgötu í norður, Óldutúni í norðvestur, Kviholti og Hvömunnum í suð-vestur og Óldugtu í norð-austur.

NÚVERANDI AÐSTÆÐUR:
 Innan skipulagsreits eru:
 1. ÓLDUTÚNSSKÓLI sem er 1.-10. bekkjar 3ja hlöðstæðu grunnskóli með um 610 nemendur og eru um 60-70 starfsmenn við vinnu í skólanum samtímis þegar mest er. Skólastar hófst árið 1961 og hefur skólinn því byggst upp í æfingum á sí, 47. árum. Byggingar skólans eru þ.e.s.l. frá mismunandi tímabilum en byggingarnar eru samtengdar innviðis og myndu umgöngu um lítinn garð í miðjunni. Útsvæðið nemandu eru umhverfis byggingarnar. Byggingarnar eru festar á einni og tveim hæðum en ein álma er á þrem hæðum. Þakgerðir eru ýmist rispök, einhalla þak eða flatt þak.
 2. FJÖLBÝLISHÚS sem standa við Viðhvamm 1, Óldugtu 42-44 og 46-48 og Óldutún 1, 3, 5 og 7.

SKIPULAGSSTADA:
 Ekkert deiliskipulag er til af svæðinu en samkvæmt aðalskipulagi er svæðið að mestu stofnansvæði en að hluta íbúðarsvæði.

SKILMÁLAR
LÓÐASTÆRÐIR, BYGGINGARMAGN OG NYTINGARHLUTFALL:
 ÓLDUTÚNSSKÓLI OG ÍÞRÓTTAHÚS:
 Lóðarstærð: Lóð skólans og Íþróttahússins verður samleginleg auk þess sem grænt svæði sem liggur milli skólalóðarinnar og Hvammabrautar verður hluti af skólalóðinni. Við þetta stækkar skólalóðin um 4.790m² og verður heildarstærð hennar 23.948m².
 Flatarmál bygginga:
 - Skólabýgging núverandi: 6737m² (skv. FMR)
 - Skólabýgging - hámarksflatarmál viðbyggingar: 1500m²
 - Íþróttahús - hámarksflatarmál viðbyggingar: 800m²
 Hámarksnytingarhlutfall 0,40.

VIÐHVAMMUR 1:
 Lóðamörk færð um ca. 5,5 metra til norð-austurs. Lóðarstærð verður ca 2217m² Flatarmál bygginga: 945m² (skv. FMR) - 7 íbúðir 3 hæðir+kj og 6 bílegismúr Hámarksnytingarhlutfall: 0,50
 Endanleg lóð ákveðin á mæliblaði.

ÓLDUGATA 42-44:
 Lóðarstærð 2954m² Flatarmál bygginga: 1127m² (skv. FMR) - 10 íbúðir 2 hæðir og 10 bílegismúr Hámarksnytingarhlutfall: 0,50

ÓLDUGATA 46-48:
 Lóðarstærð 2591m² Flatarmál bygginga: 895m² (skv. FMR) - 10 íbúðir 3 hæðir Nytingarhlutfall: 0,45

ÓLDUTÚN 1-3-5-7:
 Lóðarstærð 1927m² Flatarmál bygginga: 1137m² (skv. FMR) - 8 íbúðir 2 hæðir og 4 bílegismúr Hámarksnytingarhlutfall: 0,60

BYGGINGAR:
 Fyrirhuguð er stækkun á Óldutúnsskóla um ca. 800m² en heimilt er að stækka skólan um 1500m² alls og skal stækkunin vera innan þess byggingarreits sem sýndur er umhverfis skólan. Heimilt er að rífa/ændurbýggja þann byggingarhluta sérstaklega er þannig merktur á uppdrátti.

Auk þess er innan skólalóðar heimilt að byggja 800m² íþróttahús á 1-2 hæðum (salur 2 hæðir) innan byggingarreits, með tilheyrandi aðstöðu og bílastæðum.
 Hámarksþæðir eru amars vegar 8,3 metrar og hins vegar 4 metrar.

Sýndir eru bæði lóðir og lóðir byggingarreitir á uppdrátti og skulu byggingar rúmast innan þeirra.

Ekkert er gert ráð fyrir frekara byggingarmagn á lóðum Óldutúns 1,3,5 og 7, Óldugtu 46-48 og Viðhvamm 1, en heimilt er að byggja við Óldugtu 42-44 innan byggingarreits og innan hámarksnytingarhlutfalls. Hæð viðbyggingar má hvernig fara yfir hæð núverandi húss. Byggingarreitir fyrir 2 hæðir eru 8,5 metrar á hæð og byggingarreitir fyrir 1 hæð eru 5,5 metrar á hæð mælt frá botnplötu. Ekkert er heimilt að byggja við hærra en 8,5 metra.

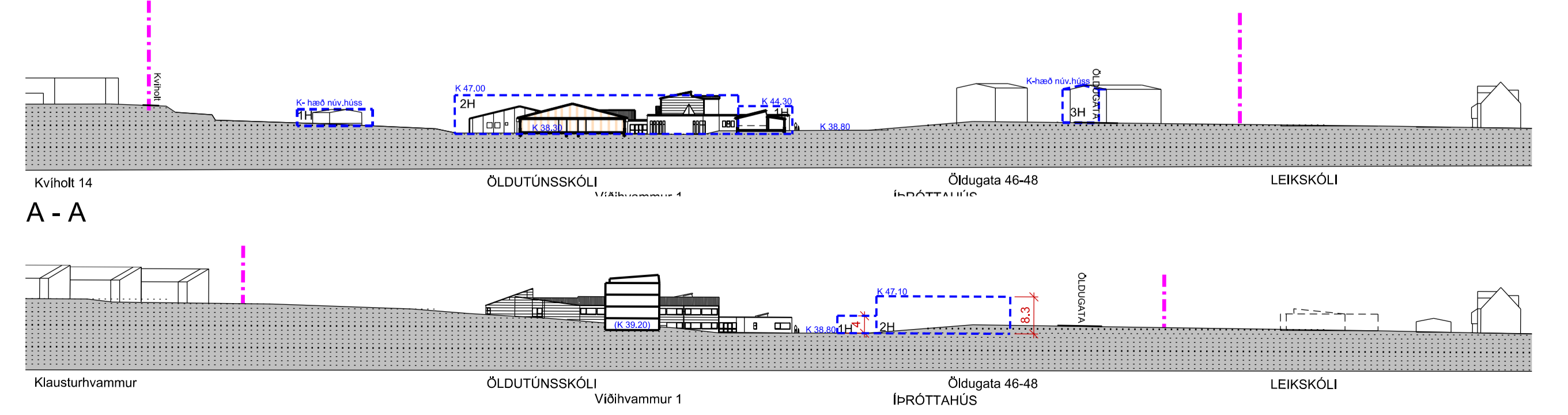
LÓÐAMÖRK ERU EKKI TIL STAÐFESTINGAR HÉR EN VERDA NÁNAR AFMÖRKUD Á LÓÐABLÁÐI.

ADKOMMA OG GÖNGUTENGSL:
 Helstu breytingar eru að Óldugatan færir austur og innkeyslan að skólanum færir norður. Þetta gefur möguleika á fleiri bílastæðum við skólan og bættir aðkomu fyrir bæði bíla og rútur. Núverandi bílastæði fyrir rútur og skólabíla við Óldugtu verður lögð niður og í staðinn komið fyrir milli skóla og íþróttahúss þar sem hægt verður að aka í einstæfni og út á Hvammabraut við Viðhvamm 1. Auk þess er möguleiki á að sleppa bíðrum út við sleppstæði framman við Óldugtu 44. Aðkoma að Viðhvamm 1 breytist og verður tvístefna út á Hvammabraut. Til að greiða fyrir útakstur frá bílastæðum að Viðhvamm 1, skal setja bíðskyldu við útkeyrslu frá skólalóð þar sem umferð frá skólalóð og Viðhvamm 1 sameinast. Lögð er áhersla á góð göngutengsl að og frá skólanum og innan skólalóðarinnar. Gangbrautir eru staðsettar víða til að bæta öryggi barna á leið til skóla og til að draga úr umferðarhraða en góttar umhverfis skólan eru allar 30km götur nema Hvammabraut sem er með 50km hámarks hraða en undir hana liggja undirgöng frá kirkjugarði að skólalóð. Vegna staðsetningar á íþróttahúsi er nauðsynlegt að gera breytingar á göngustígum aðfrá undirgöngum þannig að göngutengsl séu beggja megin við íþróttahús.

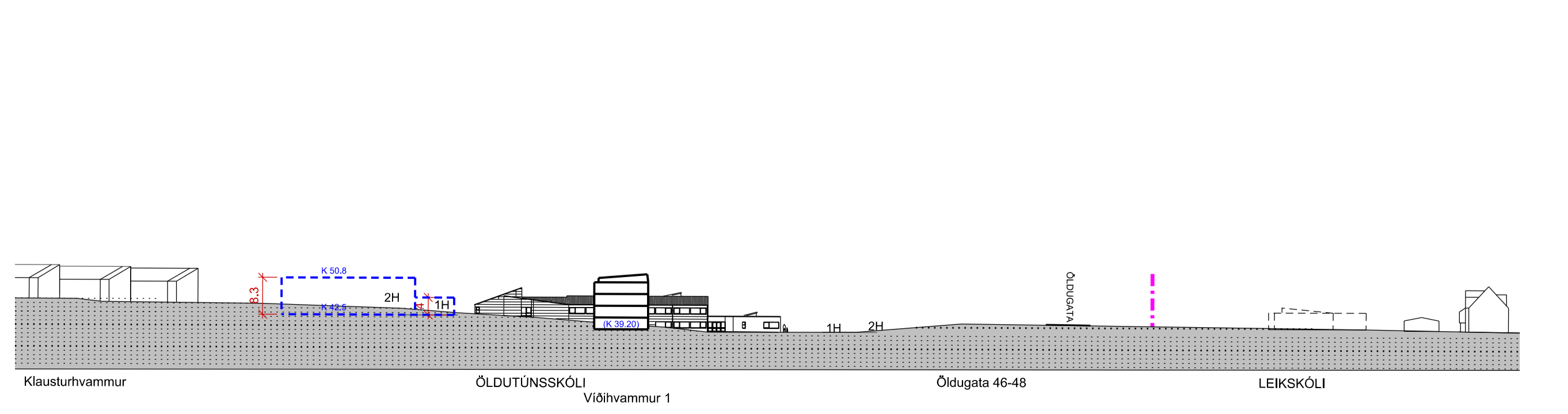
BREYTING Á DEILISKIPULAGI

BREYTTIR SKILMÁLAR
 Hætt er við færslu Óldugtu, og lega hennar er færð í núverandi horf. Deiliskipulagsmörk er breytt. Byggingarreitur fyrir íþróttahús er færður syðst á lóðina með aðkomu frá Hvammabraut. Aðkoma að Viðhvamm verður óbreytt frá því sem nú er og einnig bílastæði þar sem áður var fyrirhuguð staðsetning íþróttahúss. Íþróttahús er á 1-2 hæðum (salur 2 hæðir) innan byggingarreits. Hámarksþæðir eru 8,3 metrar (salur) og 4 metrar (stöðrymi). Hámarksflatarmál nýbyggingar er 800m². Gert er ráð fyrir eitt bílastæði á 70m² íþróttahúsi. Að öðru leyti gildir deiliskipulag samþykkt 10.03.2009.

SKÓLALÓÐ:
 Gróður er leiðbeinandi en mikilvægt er að halda sem mest af gróðri innan skólalóðarinnar bæði til skjólmyndunar og til að fá aðlaðandi grænt yfirbragð auk þess sem mikilvægt er að gróðurseija meðfram göngustígum og á aubum reitum. Sorgrymslur eru staðsettar á suðvesturhluta lóðar og norðvesturhluta lóðar. Trygga skal aðgengi skólkvæðis og sjúkrahla að öllum inngöngum skólans. Lýsing á skólalóð skal miðað við að valda sem minnstum óþægindum fyrir nágbranna og skal fjögga vera að mestu hulin.



A - A SNEIÐINGAR GILDANDI DEILISKIPULAG mkv. 1:1000



B - B SNEIÐINGAR TILLAGA mkv. 1:1000

ASK Arkitektar
 Geirgötu 9
 101 Reykjavík
 Sími 515 0300
 Fax 515 0319
 www.ask.is



Föll Gunnlaugsson arkitekt FAI, kt. 210552-2199

ÓLDUTÚNSSKÓLI Hafnarfirði

VERKFRNI
 HETTI FERNINGAR

DEILISKIPULAG

VERK NÚM. 06120 NÚMÉR FERNINGAR 05-01 ÚTGAFA 00

MKV. Í AX 1:1000
 TERNAD
 DAGS 11.11.2014
 ÚTGAFA