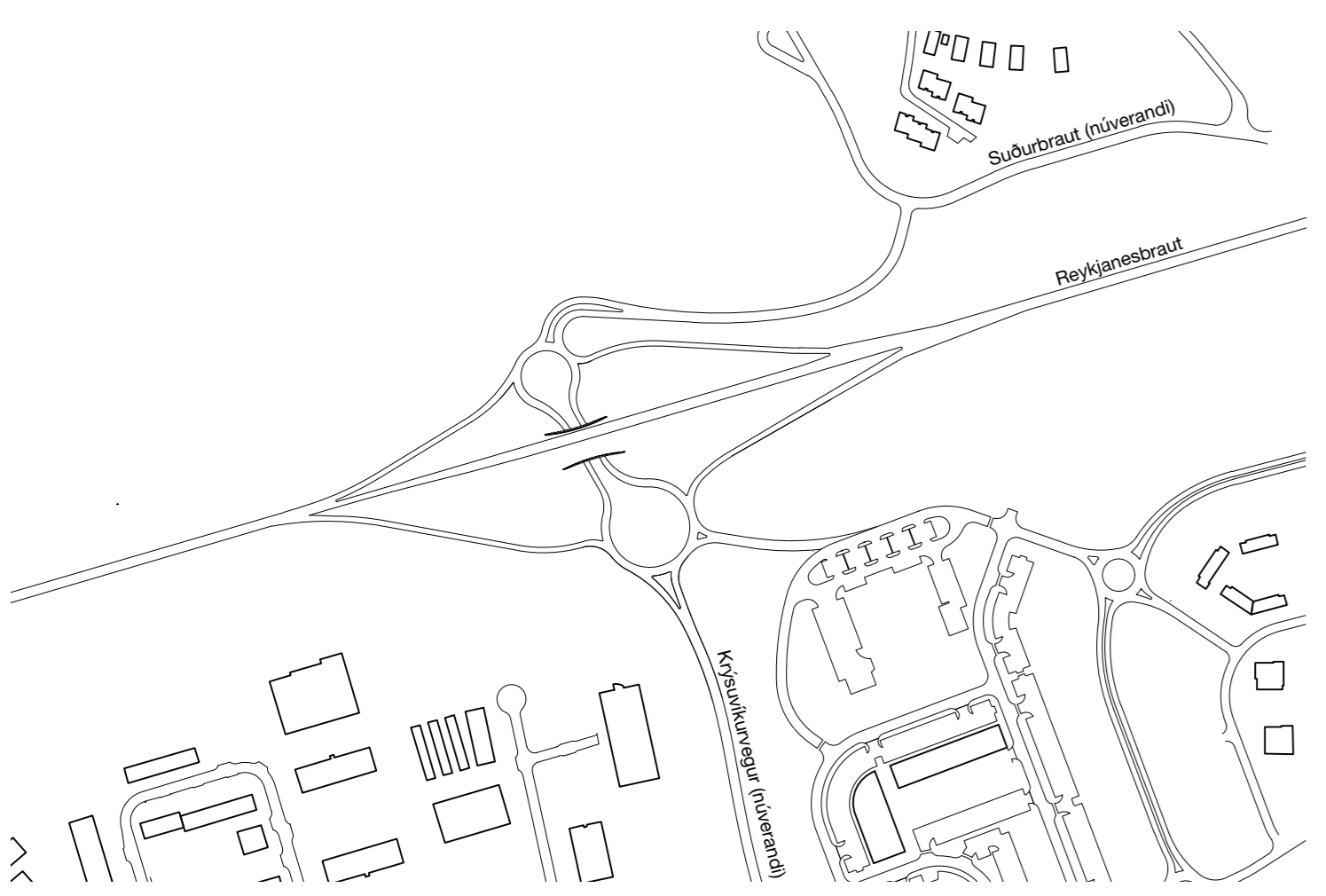


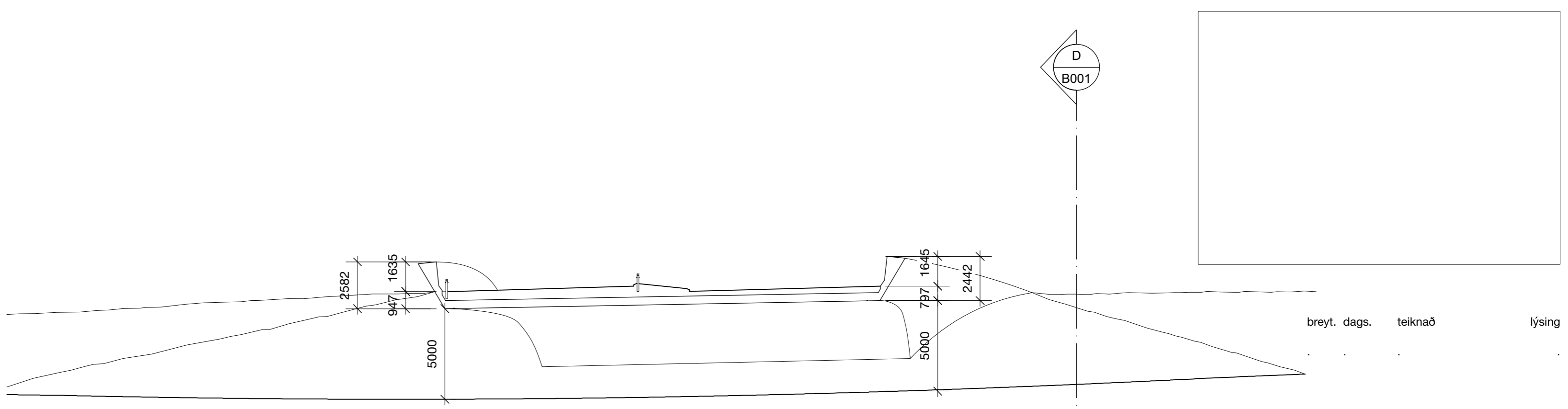
A afstöðumynd 1:1000



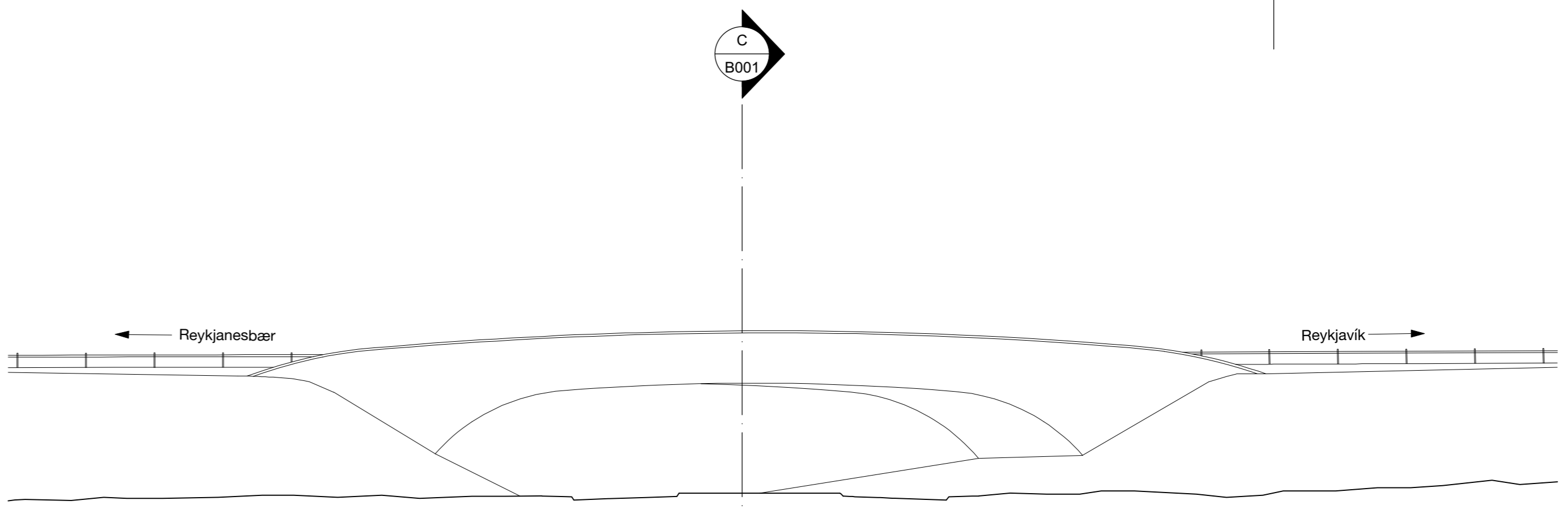
B staðsetning 1:5000

Öll mál í millimetrum  
 Mælið ekki af teikningum  
 Misræmi í teikningum tilkynnist arkitektum strax  
 Lesa skal teikningar með viðeigandi verkýsingum,  
 ásamt viðeigandi teikningum og  
 verkýsingum annarra hönnuða  
 © Studio Granda

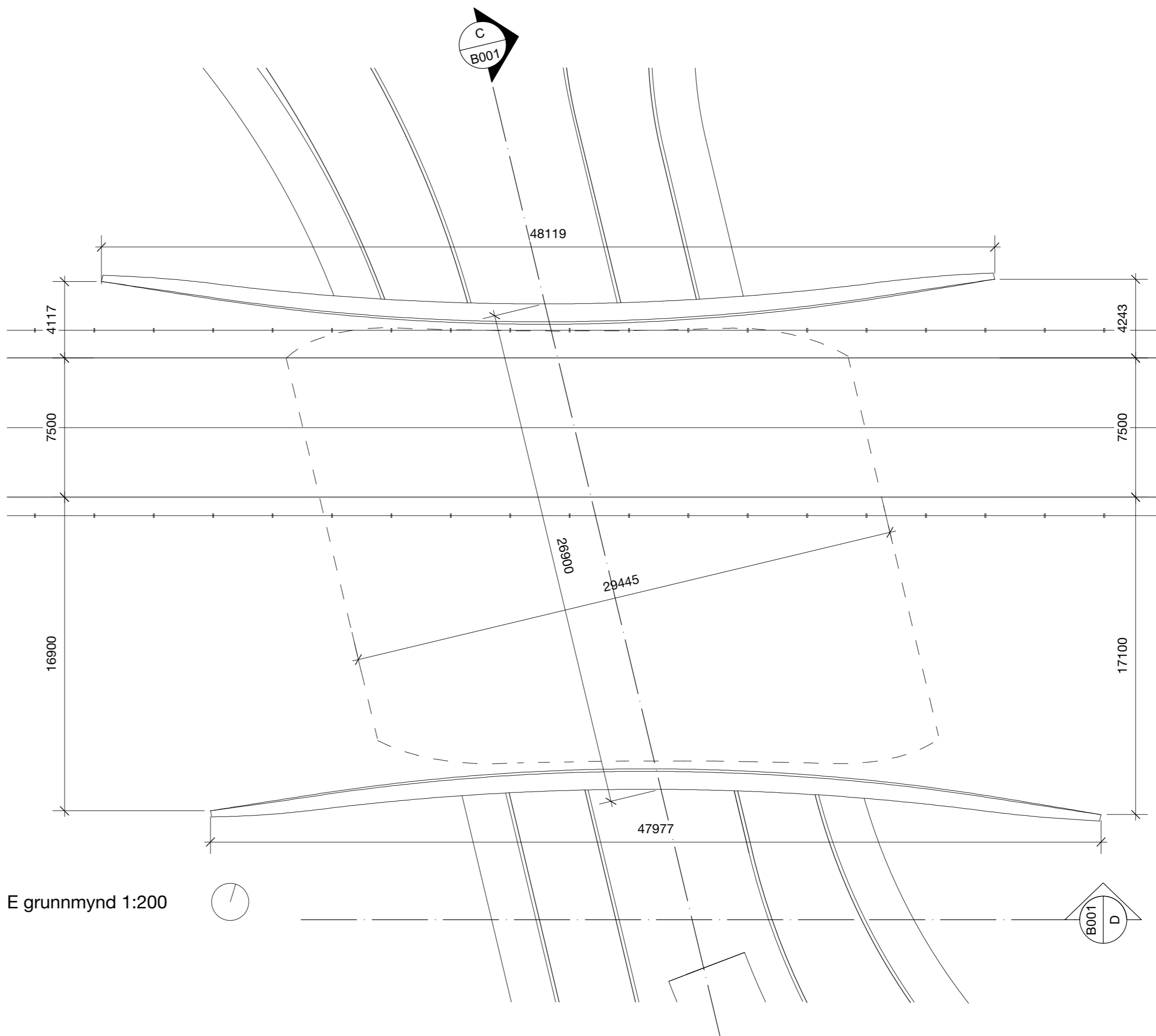
Vegur:  
 Reykjanesbraut  
 Þjóðvegur með 90 km/klst hámarkshraða  
 Brú:  
 Bogabrá úr steinsteypu með mótaáferð úr borðaklæðningu.  
 Heildarlengd er 29,445m.  
 Vegur er 7,5m að breidd og með malbikuðu yfirborði.  
 Vegríð er víravegríð festu á steinsteypnan kant.  
 Brúin er eingöngu ætluð bílaumferð, ekki gangandi  
 vegfarendum.



C snið 1:200



D útlit 1:200



E grunnmynd 1:200

verk **Reykjanesbraut - Krýsuvíkvegur**  
 verkkaupi Vegagerðin/Hafnarfjörður  
 teikning Afstöðumynd/grunnmynd/útlit/sneiðing

m.k.v. A1 = 1:5000/1000/200  
 A3 = 1:10000/2000/400  
 dags. jan 2017  
 teiknað / yfirfarið PAM / SMC

Margrét Harðardóttir arkitekt FÁI  
 146559-2459

Steve Christer arkitekt FÁI  
 060360-3639

**STUDIO GRANDA** Smíðustígur 11b  
 Reykjavík  
 IS-101  
 Ísland

sími + (354) 562 2661  
 email studiogranda@studiogranda.is

verk teikn. breyt.