

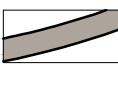




STAÐSETNING Í BÆJARLANDINU

SKÝRINGAR:

-  Mörk deiliskipulagsins
-  Deiliskipulagsmörk Kaplakrika
-  Göngu- og hjólastígur
-  Veghelgun
-  Bílastæði

DEILISKIPULAG ÞETTA SEM FENGIÐ HEFUR MEYFERÐ Í SAMRÆMI VIÐ ÁKVÆÐI 41. GR. SKIPULAGSLAGA NR. 123/2010 VAR SAMÞYKKT Í SKIPULAGS- OG BYGGINGARRÁÐI HAFNARFJARÐAR

PANN: _____

OG Í BÆJARSTJÓRN

PANN: _____

TILLAGAN VAR AUGLÝST FRÁ: _____

MEÐ ATHUGASEMDARFRESTI TIL: _____

AUGLÝSING UM GILDISTÖKU DEILISKIPULAGSINS VAR BIRT Í B- DEILD STJÓRNARTÍÐINDA PANN: _____

BÆJARHRAUN Í HAFNARFIRÐI GREINARGERÐ MEÐ DEILISKIPULAGI.

1. Inngangur
Deiliskipulagið er í samræmi við gildandi aðalskipulag Hafnarfjarðar 2005-2025. Framkvæmdir eru áætlaðar sumarið 2013.

2. Markmið deiliskipulagsins
Markmiðið með deiliskipulaginu er að tryggja að fyrir liggja lögformlegt skipulag fyrir gerð hjóla- og göngustígs á Bæjarhrauni. Stígurinn verður 3.5 m breiður með bundnu slitlagi, lýsingu og niðurtektum. Með þessu stíg er stefnt að auknu umferðaröryggi fyrir hjólandi og gangandi umferð.

3. Afmörkun
Deiliskipulagið nær yfir sjálfan stíginn auk bílastæða. Mörkin til norðurs tengir stíginn við hjólastíg í Garðabæ og til suðurs tengist hann að Kaplakrika.

4. Staðhættir
Svæðið er á "óbyggðu svæði" skv. aðalskipulagi og liggur meðfram "iðnaðar og athafnasvæði" aðalskipulagsins. Til vesturs liggur Reykjanesbraut og til austurs Bæjarhraunið. Mikil akandi umferð er um svæðið og lítið um gönguleiðir. Skipulagssvæðið er um 0.6 ha að stærð.

5. Frágangur
Allt rask skal lagfært og reynt verður að aðlaga stíginn að landslagi eins og kostur er. Ef fjærlægja þarf gróðurbelti skal þeim plantað aftur. Reynt verður eftir fremsta megni að aðskilja Reykjanesbrautina frá með gróðri.

6. Aðliggjandi deiliskipulög
Deiliskipulag Kaplakrika samþykkt/staðfest 8. júlí 2004.

7. Formmínjar
Engar formmínjar hafa fundist á svæðinu.



Skipulags- og byggingarsvið

Bæjarhraun göngu- og hjólastígur
Deiliskipulagsuppráttur

BERGLIND GUÐMUNDSDÓTTIR

LANDSLAGSARKITEKT FÍLA

MÁL:2500

DAGS. 5. febrúar 2013