



REITUR BREYTINGARTILLOGU
stækkun skipulagssvæðis

Gildandi deiliskipulag 1:1000 - samþykkt bæjarráði 26.júlí 2007.

DEILISKIPULAGSBREYTING SAMÞYKKT Í BÆJARSTJÓRN HAFNARFJARÐAR 3.2.2009

DEILISKIPULAG þetta felur í sér breytingu á deiliskipulagi Kinna sem samþykkt var í skipulags- og byggingarráði þann 3.júlí 2007 og í bæjarráði þann 26.júlí 2007.
 BREYTINGIN TEKUR EINGÖNGU TIL STÆKKUNAR SVÆÐISINS.
 Í breytingunni felst stækkun á skipulagssvæðinu til suð-vesturs um hluta reits sem á aðalskipulagi hefur landnotkunina "SVÆÐI FYRIR ÞJÓNUSTUSTOFNANIR" og bætast við skilmálar fyrir þann reit.
 Tekin hefur verið ákvörðun um að staðsetja leikskóla á reitnum, þar sem þörf fyrir slíka þjónustu hefur almennt aukist samfara bættari þjónustu á því sviði.
 ENGAR BREYTINGAR VERÐA Á GILDANDI SKIPULAGI SEM NÆR YFIR IBÚÐASVÆÐI KINNA og munu greinargerð og skilmálar, sem giltu fyrir það skipulag, gilda áfram eftir breytinguna en með þeim viðbótum sem munu gilda fyrir lóð leikskólans.
 Helstu forsendur fyrir breytingunni eru m.a.

- aukin þörf fyrir leikskóla í hverfinu
- bætt nýting á auðum/illa nýttum svæðum innan bæjarins
- Í dag er lóðin/svæðið nýtt sem annars vegar skólagarðar (eingöngu yfir sumaró) og bílastæði/ geymslusvæði.
- Við breytinguna mun svæðið verða mun snyrtilegra og grænna. Skólagarðar munu hugsanlega flytjast yfir á það svæði sem fyrirhugað er til stækkunar á kirkjugarði.
- Göngustígar tengjast svæðinu vel og haldast þeir óbreyttir.
- Lagnir liggja víða umhverfis svæðið og innan þess og heimilt er að flytja þær eftir þörfum.

DEILISKIPULAGSSKILMÁLAR:
LEIKSKÓLI:
 Lóðastærð ca. 4020m² - nákvæm afmörkun og stærð lóðar ákvarðast á mællblaði.
 Hámarksflatarmál leikskólabyggingar: ca.800m² - nákvæm stærð/staðsetning byggingarreits ákvarðast á mællblaði.
 Hámarksnýtingarhlutfall: 0.20
 Hámarkshæð byggingar er 4.5 metrar frá gólfkóta botnplötu - kóti ákvarðast við gerð hæðablaðs. Einstaka hlutar byggingar mega þó fara allt að 1 metra upp fyrir hámarkshæð en hækkun þessi má ekki ná yfir meira en 1/5 hluta þaks.
 Þakgerð er frjálst.

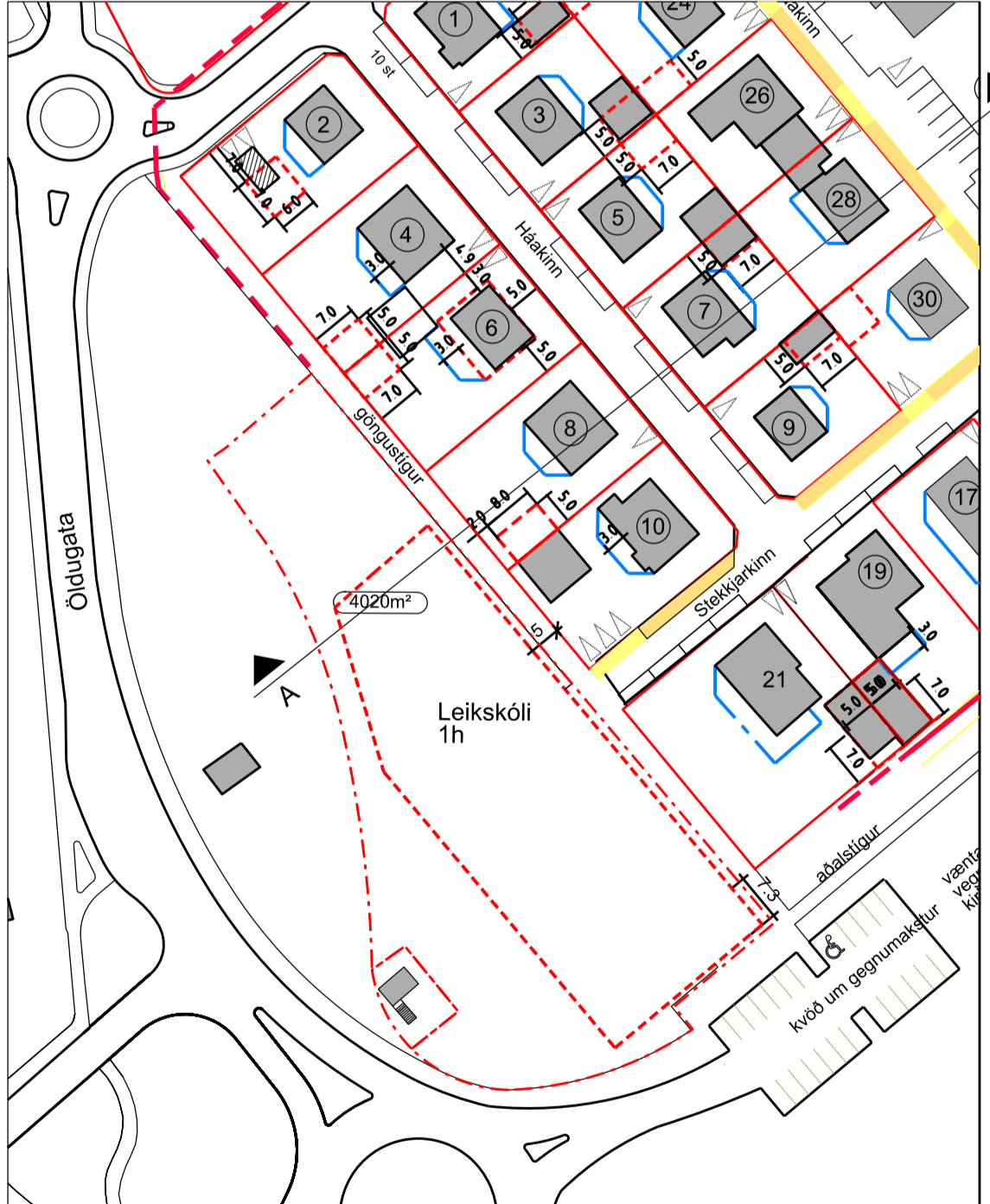
BÍLASTÆÐI leikskólans eru 25 og eru þau staðsett milli fyrirhugaðrar stækkunar kirkjugarðs og leikskóla.
 Bílastæði kirkjugarðs eru fyrirhuguð í framhaldi af bílastæðum leikskóla og er kvöð um akstur í gegn.
 Unnt er að samnýta bílastæði leikskóla og kirkjugarðs þar sem þörfin er ólík og álagið á mismunandi tímum.
LOKAHÚS ORKUVEITU REYKJAVÍKUR:
 Tryggja skal gott aðgengi að lokahúsi og lögnum.
 Lóðastærð er 110m².kahús OR liggur að mestur neðanjarðar - stendur ca. 1 metra upp úr jörð sem er hámarkshæð.

BREYTTIR SKILMÁLAR:
 Mörkun skipulagssvæðisins breytt.
 Að suðvestan eru þau við mörk fyrir stækkun Kirkjugarða Hafnarfjarðar sem óðlaðist gildi 22.7.2013 og að austan við Öldugötu.

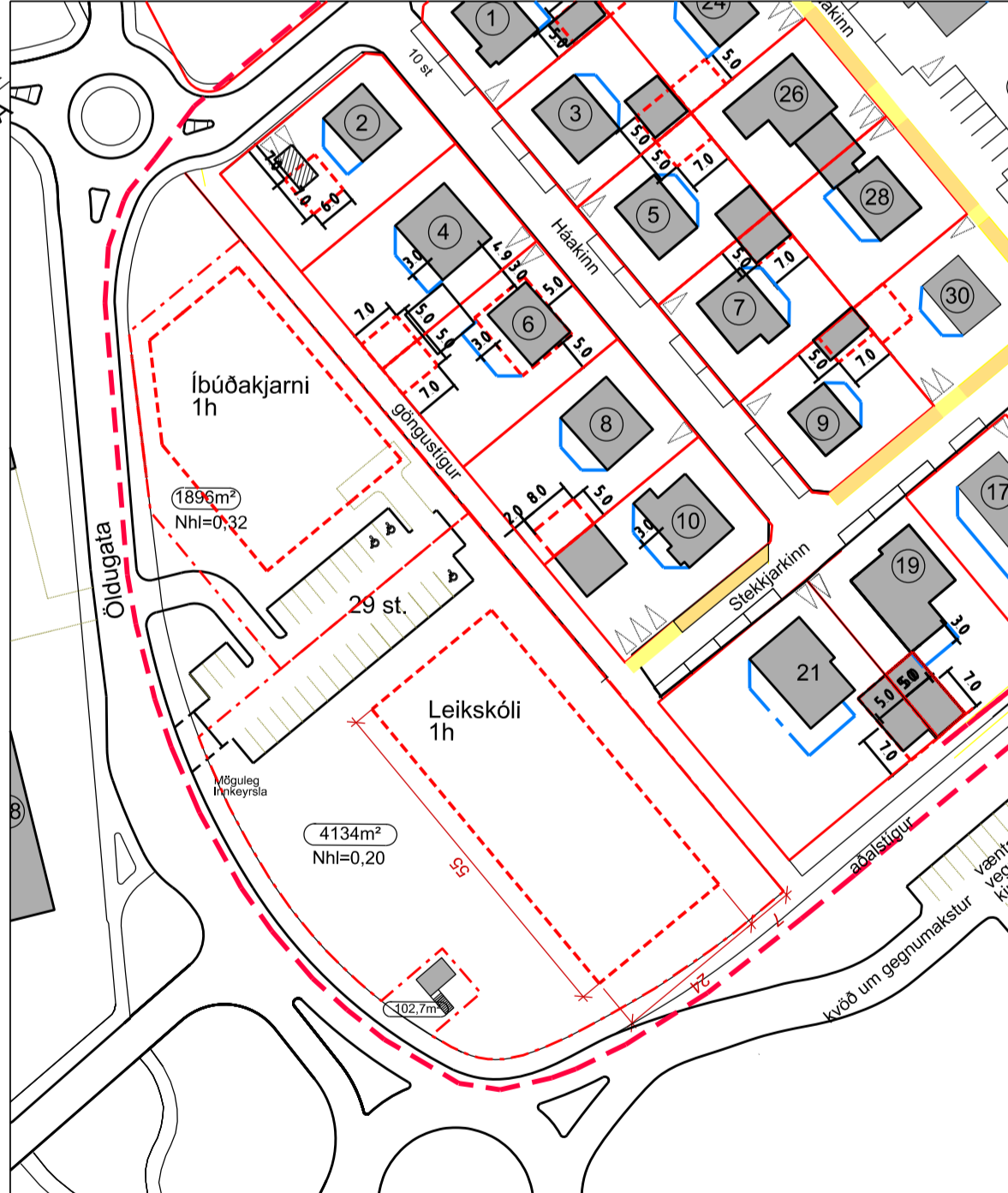
LEIKSKÓLI
 Lóð leikskólans er breytt og stækkuð í 4134 m²
 Hámarksflatarmál leikskólabyggingar ca.800m² - nákvæm stærð/staðsetning byggingarreits ákvarðast á mællblaði.
 Bílastæði leikskólans eru 23 þar af eitt fyrir hreyfihamlaða
 Hámarksnýtingarhlutfall: 0.2
 Byggingu skal aðlaga að aðliggjandi íbúðahúsabyggð.
IBÚÐAKJARNI / IBÚÐIR FYRIR FATLAÐA

Gerð er lóð fyrir íbúðakjarna/ íbúðir fyrir fatlaða: Lóðastærð 1896m²
 Reiknað er með að hámarki 6 íbúðum fyrir fatlaða verði í húsinu, ásamt stoðrymum, að hámarki 600m²
 Hámarksnýtingarhlutfall: 0.32
 Hámarkshæð byggingar er 4.5 metrar frá gólfkóta botnplötu - kóti ákvarðast við gerð hæðablaðs. Einstaka hlutar byggingar mega þó fara allt að 1 metra upp fyrir hámarkshæð en hækkun þessi má ekki ná yfir meira en 1/5 hluta þaks.
 Þakgerð er frjálst. Bílastæði íbúðakjarnans eru 6 þar af tvö fyrir hreyfihamlaða. Byggingu skal aðlaga að aðliggjandi íbúðahúsabyggð.

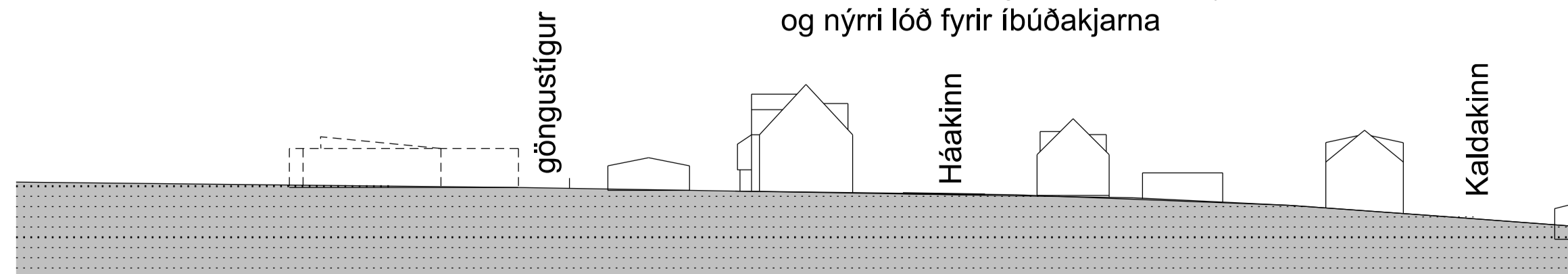
LOKAHÚS ORKUVEITU REYKJAVÍKUR:
 Lokahús OR liggur að mestur neðanjarðar - stendur ca. 1 metra upp úr jörð sem er hámarkshæð.
 Tryggja skal gott aðgengi að lokahúsi og lögnum.
 Lóðastærð er 110m².
 - nákvæm afmörkun og stærðir lóða ákvarðast á mællblaði.
 Að öðru leyti gilda eldri skilmálar



Gildandi deiliskipulag 1:1000.



Breytingartillaga 1:1000.
stækkun skipulagsreits með breyttri leikskólalóð og nýrri lóð fyrir íbúðakjarna



LEIKSKÓLI SNEIDING A-A 1:500



Úrdráttur úr aðalskipulagi Hafnarfjarðar 2005-2025

- - - Afmörkun deiliskipulagsreits
- - - Byggingarreitur
- 0000.0 Lóðarstærð
- - - Núverandi lóðamörk
- - - Tillaga að nýjum lóðamörkum
- OH Hæð byggingar
- Núverandi byggingar innan skipulagssvæðis
- 25 Húsnúmer
- Gangstétt
- - - Byggingarreitur viðbyggingar/svalir
- ▲ Kvöð um bílastæði
- ▨ Bílastæði
- Byggingar viki fyrir nýbyggingum

Deiliskipulagsfylliga þessi sem auglýst hefur verð skv. 26.gr. skipulags- og byggingarlaga var samþykkt hjá
 - skipulags- og byggingarráði Hafnarfjarðar þann _____ 2015
 - bæjarstjórn Hafnarfjarðar þann _____ 2015

f.h. skipulags- og byggingarráðs

f.h. bæjarstjórnar

Tillagan var auglýst frá _____ 2014 til _____ 2015.

Auglýsing um gildistöku deiliskipulagsbreytingarinnar var birt í b-deild stjórnartíðinda þann _____ 2014.

Skýpingsstofnun hefur fengið þessi gögn til yfirferðar í samræmi við skipulags- og byggingarlög nr. 73/1997.

ÚTGAFA | TERNAD | SAMÞYKKT | DAGS
 BREYTINGAR

ASK Arkitektar
 Geirgötu 9
 101 Reykjavík
 Sími 515 0300
 Fax 515 0319
 www.ask.is



Fáll Gunnlaugsson arkitekt FAI, kt. 210552-2199

Deiliskipulag Kinnar
 Hafnarfirði

VERKEFNI
 HETTI TERNINGAR

DEILISKIPULAGSBREYTING

VERK NÚM. 06120 NÚMÉR TERNINGAR 05-01 ÚTGAFA 00

MÖL. Á M 1:1000 / 500

TERNAÐ

DAGS 03.10.2014

ÚTGAFA 00