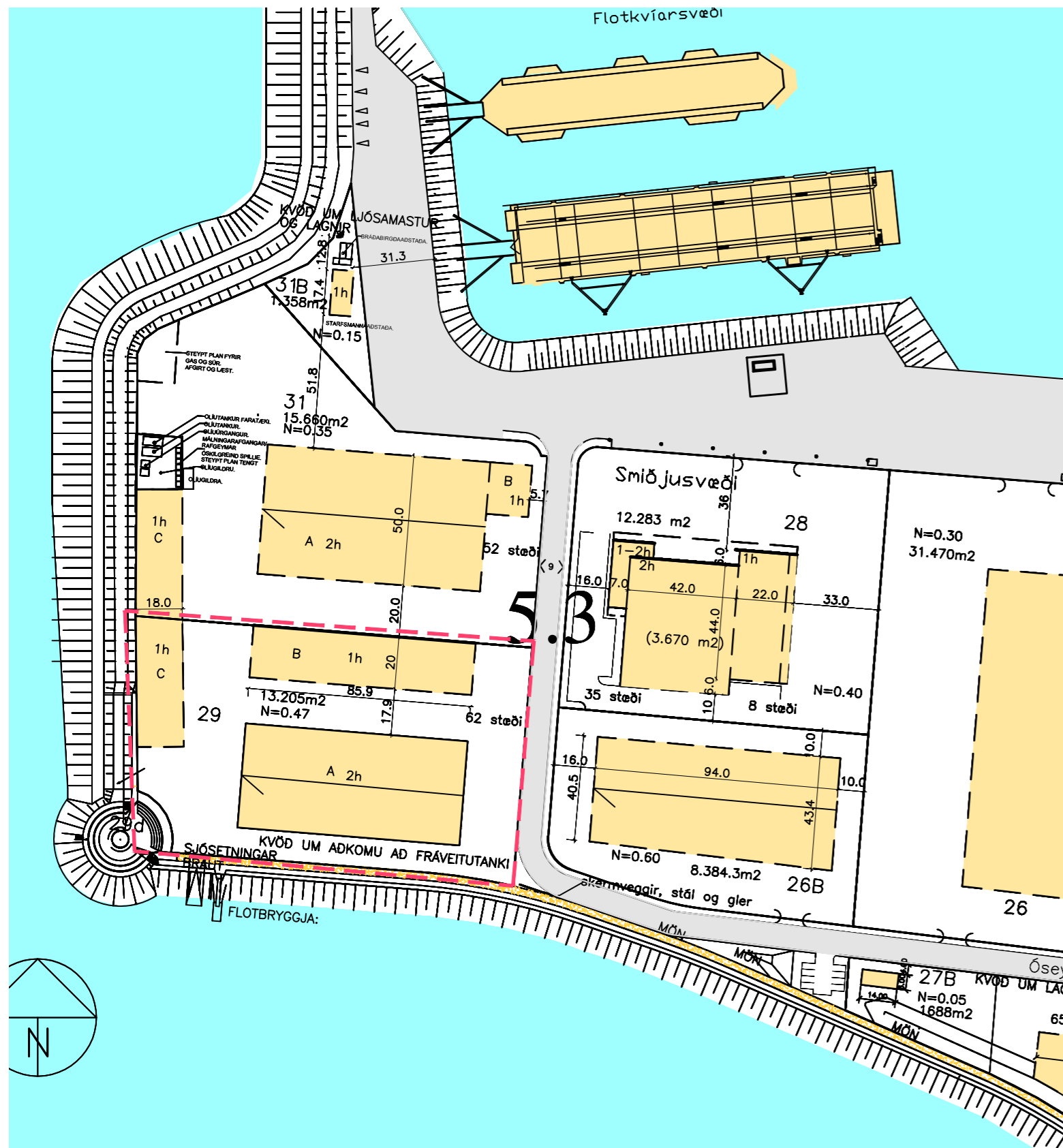


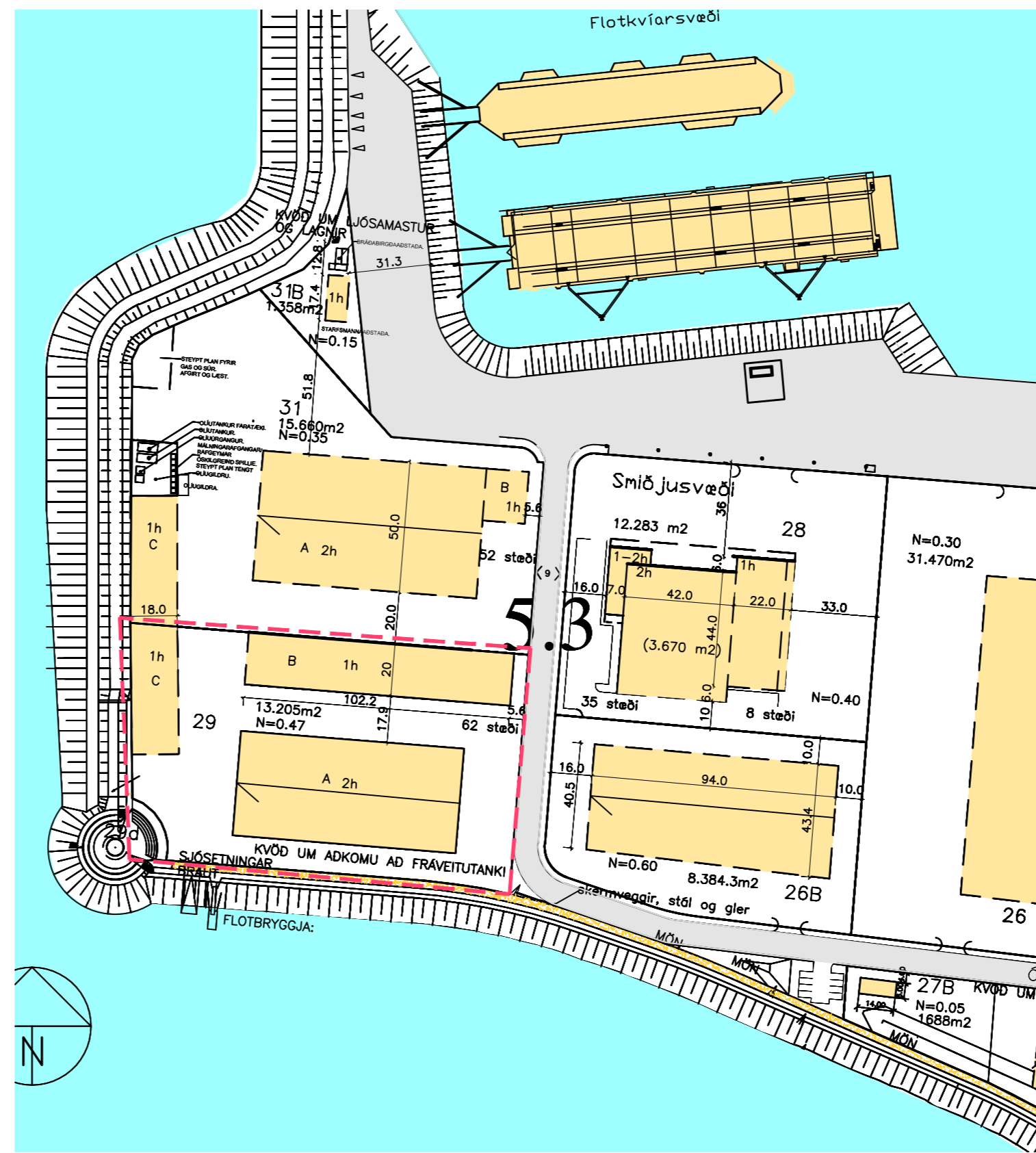
FYRIR

EFTIR

SAMÞYKKTIR



Núverandi skipulag samþykkt í skipulags- og byggingarráði og öðlaðist gildi 1:2000

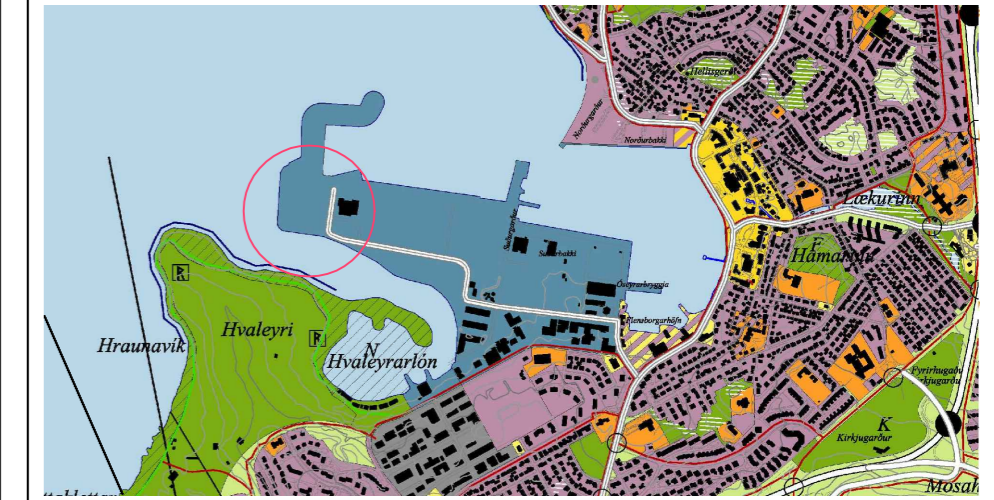


Tillaga að breytingu

Lýsing á breytingum:

- Breytingin felst í því að byggingarreitir merktur B á lóðinni nr 29 við Óseyrarbraut lengist til austurs um 16.3m en hefur ekki áhrif á talnagrunn lóðarinnar.

Að öðru leyti gilda fyrri skipulagsskilmálar fyrir svæðið sem verða eftir þessa breytingu (útgáfa 03).



HLUTI AÐALSKIPULAGS HAFNARFJARÐAR 2005-2025

TÁKN	SKÝRINGAR
	MÖRK SKIPULAGSSVÆDIS
	UMFERDARGATA, NETTÖBREIDD
	GÖNGUSTIGAR
	BIFREIÐASTÆÐI INNAN LÓÐAR OG FJÖLDI
	FLATARMÁL LÓÐAR Í M2
	LÓÐARMÖRK
	BINDANDI BYGGINGARLÍNA
	LÓÐ INNAN 80 m HELGUNARLÍNU
	BYGGINGAREITUR
	BYGGINGAREITUR ÓLÍUGEYMA
	NÓVERANDI BYGGINGAR
	MÉNISSTEFNA
	BRÓTTÓ GÓLFL. BYGGINGAR
	NÝTING LÓÐAR
	SKIPULAGSREITIR
	BYGGINGALÓDIR
	BYGGINGARREITUR INNAN 80m HELGUNARLÍNU

Deiliskipulagsbreyting þessi sem fengið hefur meðferð í samræmi við ákvæði 1. mgr. 43. gr. skipulags- og byggingarlaga nr. 123/2010 var samþykkt af skipulags- og byggingarfulltrúa þann _____ 2016

Skipulags- og byggingarfulltrúi _____

Breytingin var grenndarkynnt frá _____ til _____

Auglýsing um gildistöku breytingarinnar var birt í B-deild Stjórnartíðinda þann _____ 2016



HEITI VERKS:			
ÓSEYRARBRAUT 29			
SUÐURHÖFN HAFNARFIRÐI			
HEITI TEIKNINGAR:		KVARDI: 1:2000	
AFSTÖÐUMYND		REITUR 5.3	
DAGS.: 2016.04.13	HANNAÐ: JL,KÁ	YFIRF.: _____	TEIKNAD: _____
VERKNR: _____	KVARDI: _____		
		DALVEGI 18 201 KÖPAVOGI SMÍ: 534 8800 FAX: 534 8818 KT: 501193-2409 alark@alark.is www.alark.is	

BREYTING Á SAMÞYKKTU DEILISKIPULAGI Á REIT 5.3 Í DEILISKIPULAGI SUÐURHAFNAR HAFNARFIRÐI.