

# HAFNARFJÖRÐUR

FYRIR



Núverandi deiliskipulag Mkv. 1:1000

## Greinargerð:

Núverandi deiliskipulag lóðarinnar Vesturgötu 18-20, var samþykkt í skipulags- og byggingarráði Hafnarfjarðar þann 15.8.2006 og öðlaðist gildi 30.10.2006

## Breyting á núverandi deiliskipulagi:

Deiliskipulagsmörkum er breytt til þess að koma fyrir 5 tunnu sorpskýli sem tilheyrir lóðum á Vesturbraut 4 og 4a.

Ný lóðarstærð Vesturgötu 18-20 verður 1468,8m<sup>2</sup>

Auk þess er felld niður hverfisvernd sem var á gamalli vegghleðslu innan deiliskipulagsmarka.

Að öðru leiti gilda fyrri skilmálar.

Lóðamörk eru mörk deiliskipulagsbreytingar.

EFTIR









Breytt deiliskipulag Mkv. 1:1000



HLUTI GILDANDI AÐALSKIPULAGS HAFNARFJARÐAR 2013-2025  
STAÐSETNING Í BÆJARLANDINU

## SKÝRINGAR

-  Deiliskipulagsmörk
-  3. hæð
-  2. hæð
-  1. hæð
-  Kjallari - bílajakjallari
-  Lóðamörk

DEILISKIPULAG ÞETTA SEM FENGID HEFUR  
MEÐFERÐ Í SAMRÆMI VIÐ ÁKVÆÐI 41. GR.  
SKIPULAGSLAGA NR. 123/2010 VAR SAMÞYKKT Í  
SKIPULAGS- OG BYGGINGARRÁÐI  
HAFNARFJARÐAR

ÞANN: xx.xx.2015

SKIPULAGS- OG BYGGINGARFULLTRÚI

OG Í BÆJARSTJÓRN ÞANN: xx.xx.2015

BÆJARSTJÓRINN Í HAFNARFIRÐI

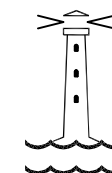
TILLAGAN VAR AUGLÝST FRÁ: xx.xx.2015

MEÐ ATHUGASEMDARFRESTI TIL: xx.xx.2015

AUGLÝSING UM GILDISTÖKU  
DEILISKIPULAGSINS VAR BIRT Í B- DEILD  
STJÓRNARTÍÐINDA

ÞANN: \_\_\_\_\_

## VESTURGATA 18-20



SKIPULAGS- OG BYGGINGARSVIÐ  
HAFNARFJARÐAR

BERGLIND GUÐMUNDSDÓTTIR  
SEPTEMBER 2015