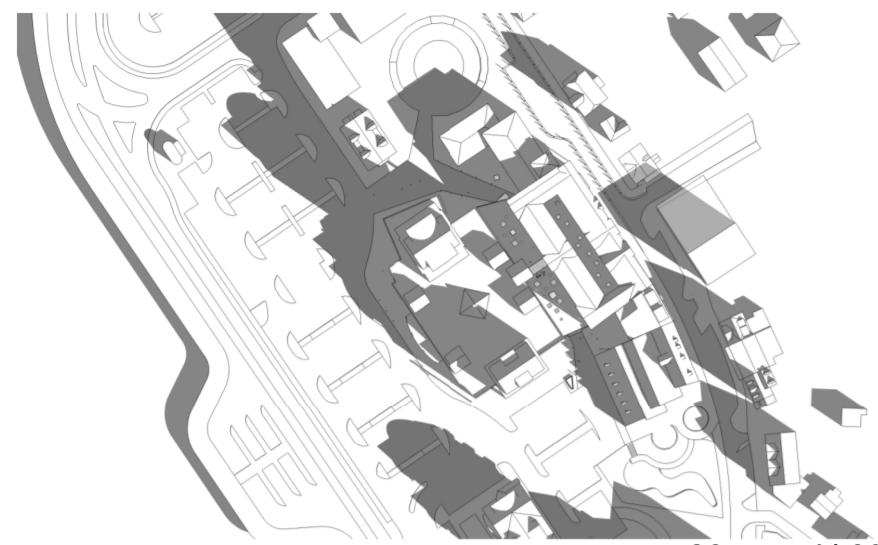


Breyting á deiliskipulagi: "Hafnarfjörður - miðbær"



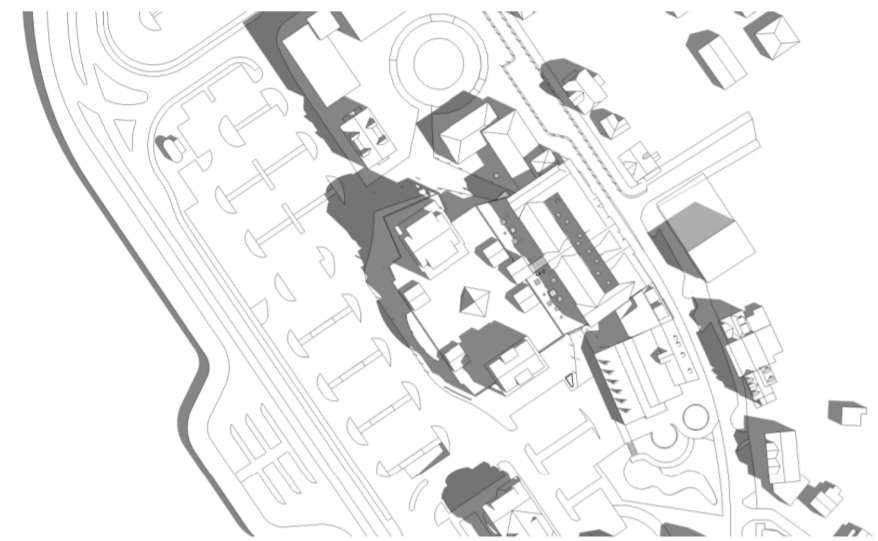
26 mars kl.09



26 mars kl.13



26 mars kl.16



26 júní kl.09



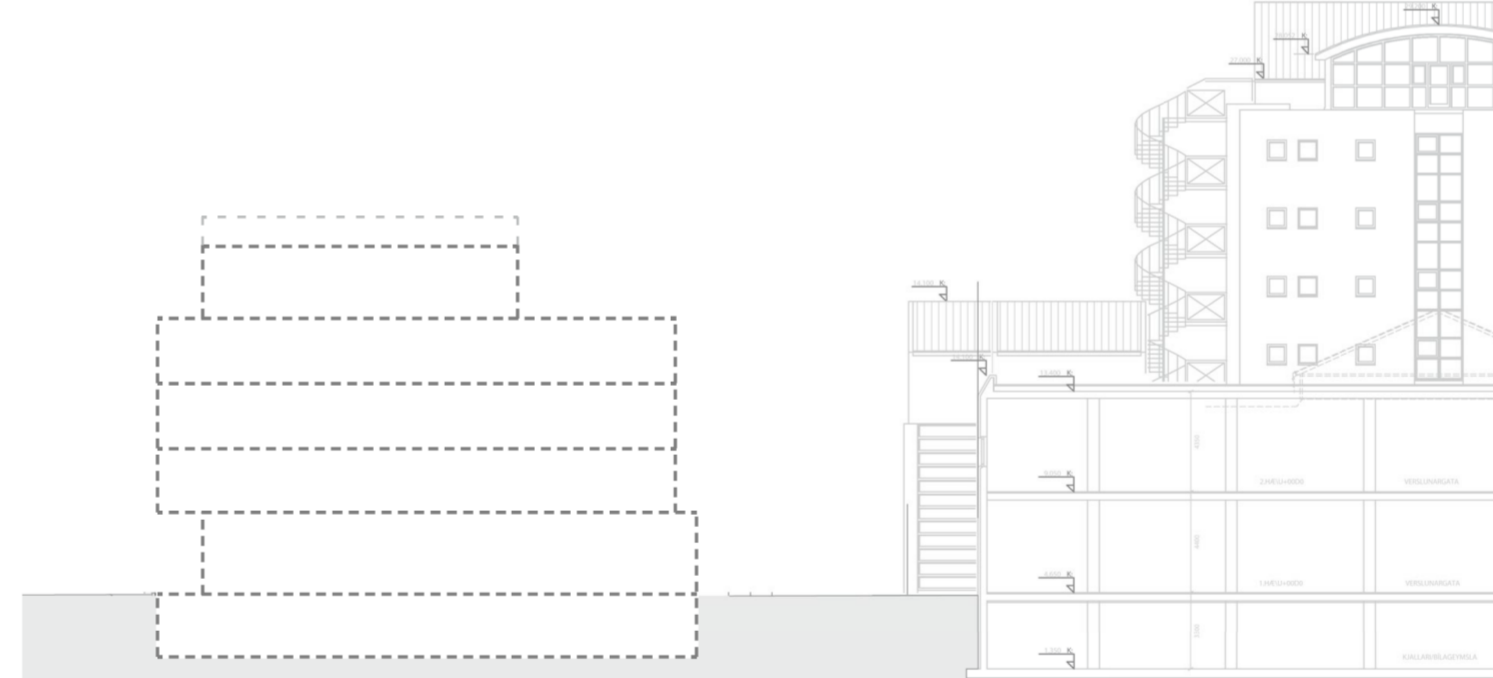
26 júní kl.13



26 júní kl.16



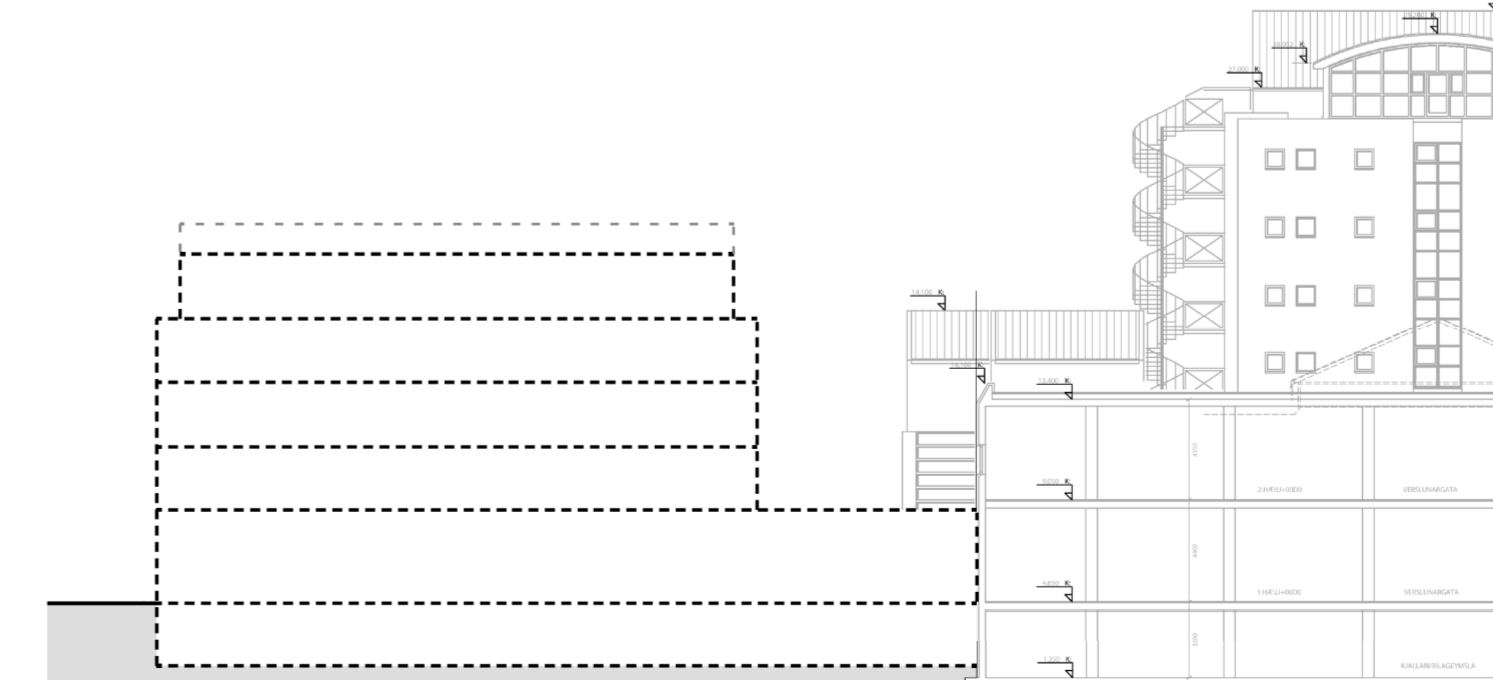
Byggingarreitur - deiliskipulag í gildi



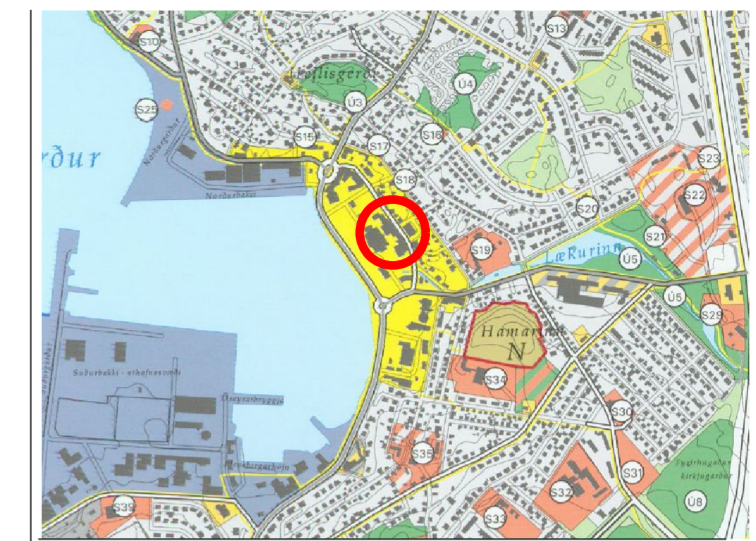
Snið - deiliskipulag í gildi



Byggingarreitur - breytt deiliskipulag



Snið - breytt deiliskipulag



Skýringar:

- Mörk skipulassvæðis
- Núverandi hús
- Útlinur lóða
- Nýbyggingar / byggingarreitur
- Byggingarreitur fyrir viðbyggingar
- Bindandi byggingarlína
- Mænisstefna
- Götur
- Opin svæði, bæjarland
- Opinberir garðar og torg
- Bilastæði
- Megin gönguleiðir
- Afmörkun götoreita R1-5
- Akstursstefnur
- Innkeyrsla í bilastæðishús/kjallara
- Byggingarreitur bilgeymslu neðanjarðar
- Hús viki
- Núv. hús sem vikur ef nytt verður byggt
- Kvæð um umferð
- Byggingarreitur
- Byggingarreitur 1.-4. hæð
- Mörk skipulagsbreytinga
- Tengibygging 2h
- Kvæð um mótvægiságerðir vegna vinda
- Húshæðir, I= flatt þak, III= þrjár hæðir, R=rís>14°, r= rís<14°, p= port < 1,1m, k= kjallari.

ÚTGÁFA A I TEIKNAD HI I YFIRFARID VH I DAGS 05.07.2016
BREYTINGAR Uppdráttur lagfærðúr.

Deiliskipulag þetta hefur fengið meðferð í samræmi við ákvæði 41. greinar skipulagslaga nr. 123/2010 og var samþykkt í skipulags- og byggingarráði Hafnarfjarðar þann 2016

f.h. skipulags- og byggingarráðs og í bæjarstjórn Hafnarfjarðar þann 2016

f.h. bæjarstjórnar Tillagan var auglýst frá 2016 til 2016 með athugasemdafresti til 2016 Auglýsing um gildistöku deiliskipulagsins var birt í B-deild Stjórnartíðinda þann

ASK ARKITEKTAR EHF
GEIRSGÖTU 9 101 REYKJAVÍK
SÍMI 515 0300 FAX 515 0319
www.ask.is



VERKEFNI		
STRANDGATA 26-30 HAFNARFIRDI		
TEGUND TEIKNINGAR	MRK.V. I A2	1:300
DEILISKIPULAG	HANNAÐ	VH
HEITI TEIKNINGAR	TEIKNAD	LGS
Breyting á deiliskipulagi	YFIRF.	PG
	DAGS.	10.06.2016
VERK NR.	AUÐKENNI - NÚMÉR TEIKNINGAR	ÚTGÁFA
1570	06-02	A