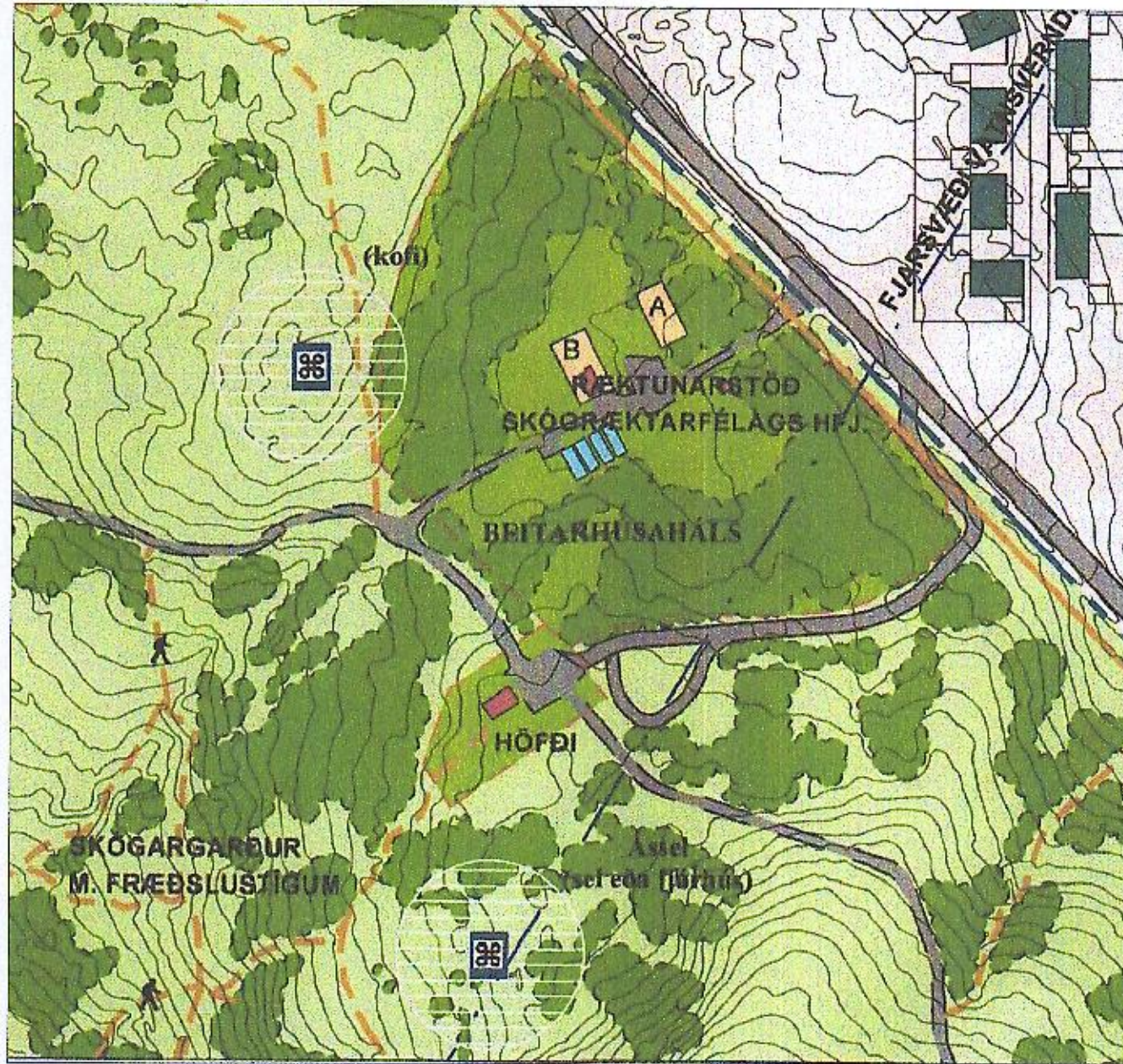


# SKIPULAG - HVALEYRARVATN OG HÖFÐAR - BREYTING Á DEILISKIPULAGI

HAFNARFJÖRDUR  
www.hafnarfjordur.is



FYRIR BREYTINGU - DEILISKIPULAG SAMÞYKKT Í BÆJARSTJÓRN HAFNARFJARÐAR 18. SEPT. 2001  
MKV. 1:2000

## ÚR GREINARGERÐ GILDANDI DEILISKIPULAGS

### 1.5.4 Byggingar

Eftirfarandi byggingar eru á svæðinu:

- Í eigu Skógræktarfélags Hafnarfjarðar: Höfði, bústaður félagsins sem tekinn var í notkun vorið 1990. Gamalt vinnuskúr og gróðurskýli (plasthús).

### 3.4 SKÓGRÆKTARFÉLAG HAFNARFJARÐAR / ATHAFNASVÆÐI Á BEITARHÚSAHÁLSI

Félagið hefur hægt og rölega byggt upp aðstöðu til plöntueldis á svæði við Beitarhúsaáhlá. Þar eru nú aldar upp stór hluti af þeim plöntum sem notaðar eru í ræktunarskið félagsins. Í deiliskipulagsálagnum er skilgreint athafnasvæði Skógræktarfélags Hafnarfjarðar. Innan þess svæðis er núverandi bústaður félagsins og plöntueldi. Þar er byggingarreitir fyrir vinnuskemmu sem og byggingarreitir fyrir aðstöðuhús fyrir starfsfólk Vinnuskóla Hafnarfjarðarbæjar, en starfsmann Skógræktarfélagsins stjórn á hverju sumri vinnuflokk frá Vinnuskólanum.

### 3.5 FORNMINJAR / HVERFISVERND

Byggðasafn Hafnarfjarðar hefur annast döliskráningu forminja á svæðinu. Um er að ræða minjar á 8 slóðum sem allar lengjast búskap, eins og Ld. fjárborg, sel og baithús. Svæði þessi hljóta öll hverfisvernd samkvæmt gr. 4.22 í skipulagsreglugerð. Verndin felur í sér að ekki má raska svæði né rækta í 20 metra radius úti frá minjunum. Minjarnar hafa allar fröðstugildi og því er stefnt að því að merki þær þær verði merktar á fröðandi hátt. Byggðasafn Hafnarfjarðar mun hafa umsjón með merkingum.

## 4 Sérskilmálar

### 4.1 ALMENN

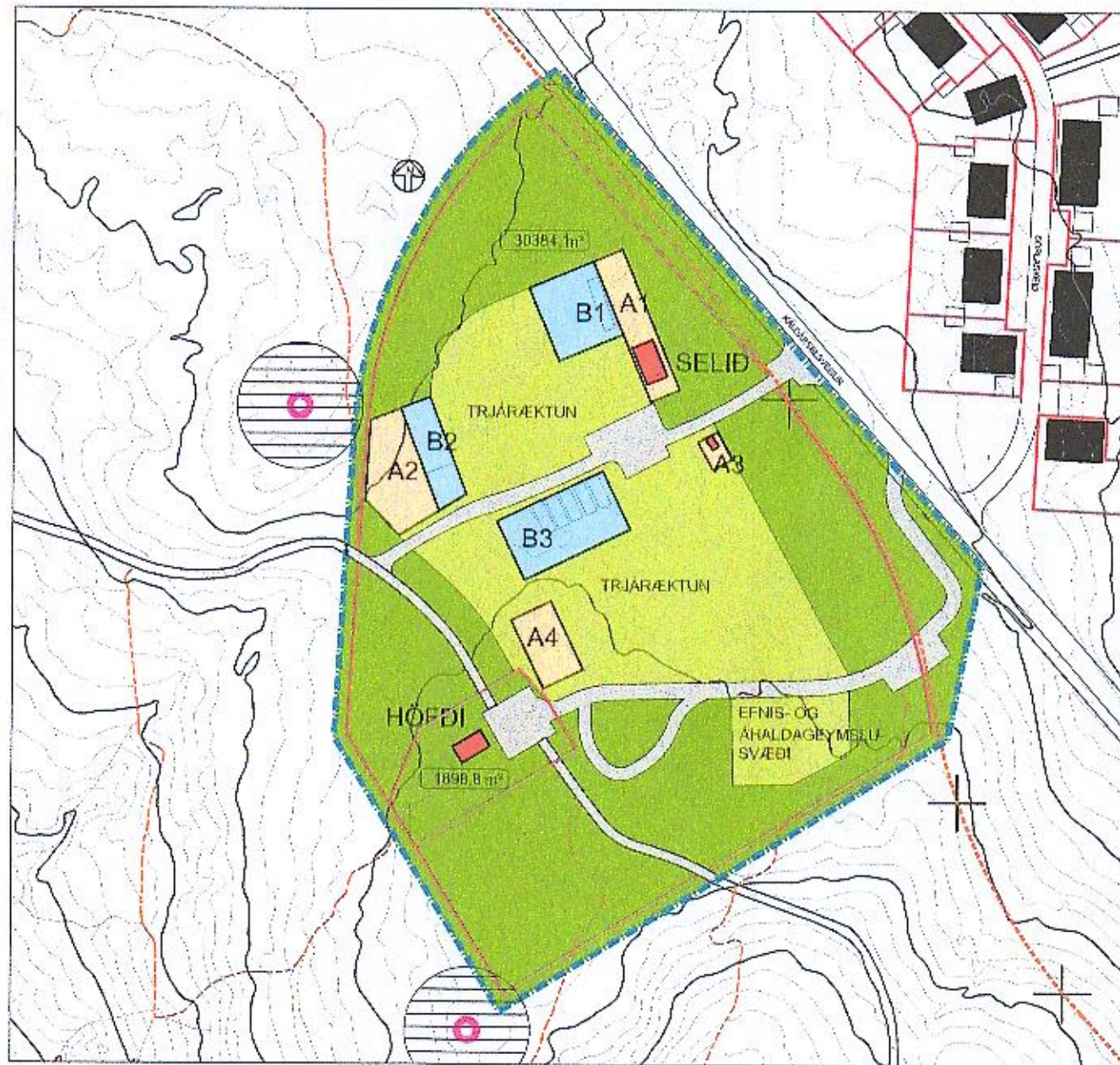
Hér er lýst sérstökum skilmálum fyrir hvoja húsgerð í deiliskipulagi þessu. Allir meginhlutar húss skulu standa innan byggingarreits, eins og hann er sýndur á deiliskipulagi. Pakform eru frjálst.

### 4.2 BYGGINGARGERÐ A: AÐSTÖÐUHÚS FYRIR STARFSFÓLK VINNUSKÓLA

Innan byggingarreits er heimilt að reisa aðstöðuhús fyrir starfsfólk vinnuskóla á 1 hæð með heimili fyrir þorbýggðu risi. Mænishæð verði að hámarki 6,0 m yfir gólfkóta jarðhæðar. Heildarflatarmál byggingar verði ekki stærra en 100 m<sup>2</sup>.

### 4.3 BYGGINGARGERÐ B: VINNUSKEMMA

Heimilt er að fjarlægja núverandi skúr og innan byggingarreits að reisa skemmubýggingu á einni hæð fyrir Skógræktarfélag Hafnarfjarðar. Mænishæð verði að hámarki 6,5 m yfir gólfkóta jarðhæðar. Heildarflatarmál byggingar verði ekki stærra en 240 m<sup>2</sup>.



EFTIR BREYTINGU

MKV. 1:2000

## GREINARGERÐ

Í gildi er deiliskipulagið "Hvaleyrarvatn og Höfðar" sem samþykkt var í bæjarstjórn 18. september 2001.

Eftirfarandi breyting nær yfir svæði sem skilgreint er sem Reitur 1, aðstaða Skógræktarfélags Hafnarfjarðar við Kaldárselsveg. Þrennskonar breytingar eru gerðar á deiliskipulaginu:

- Lóð undir ræktunarsstöð Skógræktarfélags Hafnarfjarðar er stækkuð úr 19.851,2m<sup>2</sup> í 31.384,1m<sup>2</sup> til suðurs og suðvesturs.
- Á suðurhluta stækkunar lóðar er skilgreint sérstakt svæði undir geymslu efnis- og áhalds.
- Gerðar eru breytingar og bætt við byggingarreitum innan svæðis Skógræktarfélags Hafnarfjarðar.

Eftirfarandi breytingar verða á greinargerð við þessa deiliskipulagsbreytingu:

Bætt er við eftirfarandi setningu aftast í grein 3.4.: "Innan þessa svæðis verður eining heimilt að vera með efnishauga svo sem lifrænan áburð, meltu og grús, auk þess að heimilt verður að staðsetja þar geymslugáma fyrir tæki og tól. Svæðið sem um ræðir er skilgreint á upprætti sem EFNIS- OG ÁHALDAGEYMSLUSVÆÐI." Greinum 4.2 og 4.3 undir sérskilmálum er breytt og verða eftirfarandi:

### 4.2. BYGGINGARRERÐ A: AÐSTÖÐUBYGGINGAR FYRIR SKÓGRÆKTARFÉLAG HAFNARFJARÐAR.

Innan hvers byggingarreits er heimilt að reisa aðstöðubýggingu með hámarkshæð 6,0 m yfir gólfkóta jarðhæðar. Nánari skilgreining á byggingum er eftirfarandi:

- A1 - Byggingarreitir er 480m<sup>2</sup> og er reiknaður fyrir stækkun á aðstöðu starfsmanna vegna mikils fjölda sem sinnir skógrækt og stígagerð í upplandi Hafnarfjarðar á sumrin.
- A2 - Byggingarreitir er 600m<sup>2</sup> fyrir vélar félagsins, sexhjól, kerrur og annan vélabúnað með aðstöðu til að viðhalda tækjunum. Að auki er þetta hús lager fyrir efnis og hluti sem þola illa frost.
- A3 - Byggingarreitir er 70m<sup>2</sup> fyrir mögulega stækkun á "litla skúr" þegar farið verður í endurbætur á honum.
- A4 - Byggingarreitir er 330m<sup>2</sup> fyrir byggingu kennslustofu en sífellt fleiri leikskólar og grunnskólar nýta sér aðstöðu Skógræktarfélags Hafnarfjarðar til að fræða börnin.

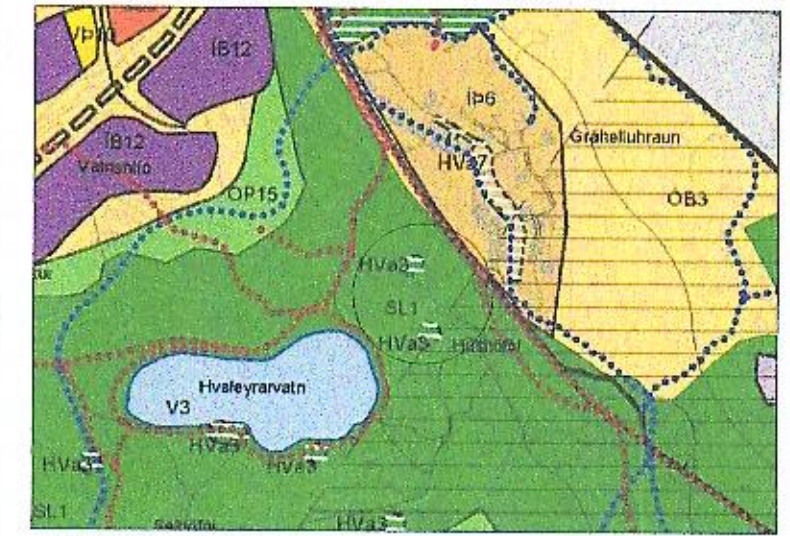
### 4.3. BYGGINGARGERÐ B: GRÓÐURHÚS

Innan hvers byggingarreits er heimilt að reisa gróðurhús með hámarkshæð 6,5 m yfir gólfkóta jarðhæðar. Nánari skilgreining á gróðurhúsum er eftirfarandi:

- B1 - Byggingarreitir er 550m<sup>2</sup> fyrir stækkun á núverandi gróðurhúsi, þ.e. fjölgun húsa til vesturs.
- B2 - Byggingarreitir 340m<sup>2</sup> fyrir stækkun núverandi gróðurhúss.
- B3 - Byggingarreitir er 760m<sup>2</sup> fyrir núverandi og fjölgun/stækkun gróðurhúsanna.

## SKÝRINGAR

- MÖRK SKIPULAGSSVÆÐIS
- LÖDAMÖRK
- BYGGINGARREITUR
- BYGGINGARREITUR GRÓÐURHÚSA
- NÚVERANDI BYGGINGAR
- SKÓGRÆKT
- ATHAFNASVÆÐI
- VEGIR
- AKSLÓBI / ÚTIVISTARGATA
- GÖNGU- OG HJÓLASTÍGUR
- STÍGUR / SLÓÐI
- 1698,8 m<sup>2</sup>
- HEILDARSTÆRÐ LÓÐAR
- A1
- BYGGINGARREITUR
- HVERFISVERNDADAR MINJAR 20M RÁÐIUS



ÚR AÐALSKIPULAGI HAFNARFJARÐAR 2013 - 2025

## Skipulagsfulltrúi

Deiliskipulagsbreyting þessi hefur fengið málsmeðferð í samræmi við 2. mgr. 43. gr. skipulagslaga nr. 123/2010 og 1. mgr. 2. gr. samþykktar um embættisafgreiðslur Skipulags- og byggingarfulltrúans í Hafnarfirði.

Samþykkt á afgreiðslufundi skipulags- og byggingarfulltrúa Hafnarfjarðar þann \_\_\_\_\_ 2018  
Samþykkt í skipulags- og byggingarráði Hafnarfjarðar þann \_\_\_\_\_ 2018

f.h. skipulags- og byggingarráðs

Samþykkt í bæjarstjórn Hafnarfjarðar þann \_\_\_\_\_ 2018

f.h. bæjarstjórnar

Breytingin var grenndarkynnt frá \_\_\_\_\_ 2018 til \_\_\_\_\_ 2018

Auglýsing um gildistöku breytingarinnar var birt í B-deild Stjórnartíðna þann \_\_\_\_\_ 2018

## SKÓGRÆKTARFÉLAG HAFNARFJARÐAR

VERKKAUPI / EIGANDI

## DEILISKIPULAG

TEGUND VERKS

## HVALEYRARVATN OG HÖFÐAR

GATA/STADSETNING

## DEILISKIPULAGS-UPPDRATTUR

LANDNÚMÉR:	
STADGR.:	
MHL:	
MKV.:	1:2000
BLAÐSTÆRÐ:	A2
ÚTGÁFA DAGS:	10.12.2018
TEIKNAD:	SE
YFIRFARID:	SE

184

VERKNR. MAPPA SVÆÐI ÁBYRGE SFB NR. RÁÐNR. ÚTGÁFA 1 - 1



## BATTERÍÐ | ARKITEKTAR

Hvaleyrarbraut 32 | 220 Hafnarfirði | S: 54 54 700 | batteri@arkitekt.is | www.arkitekt.is

© BATTERÍÐ | ARKITEKTAR  
ÖLL AFNOT OG AFRITUN TEIKNINGAR AD HLUTA EDA | HEILD ER HÁÐ SKRIFLEGU LEYFI HÖFUNDNA