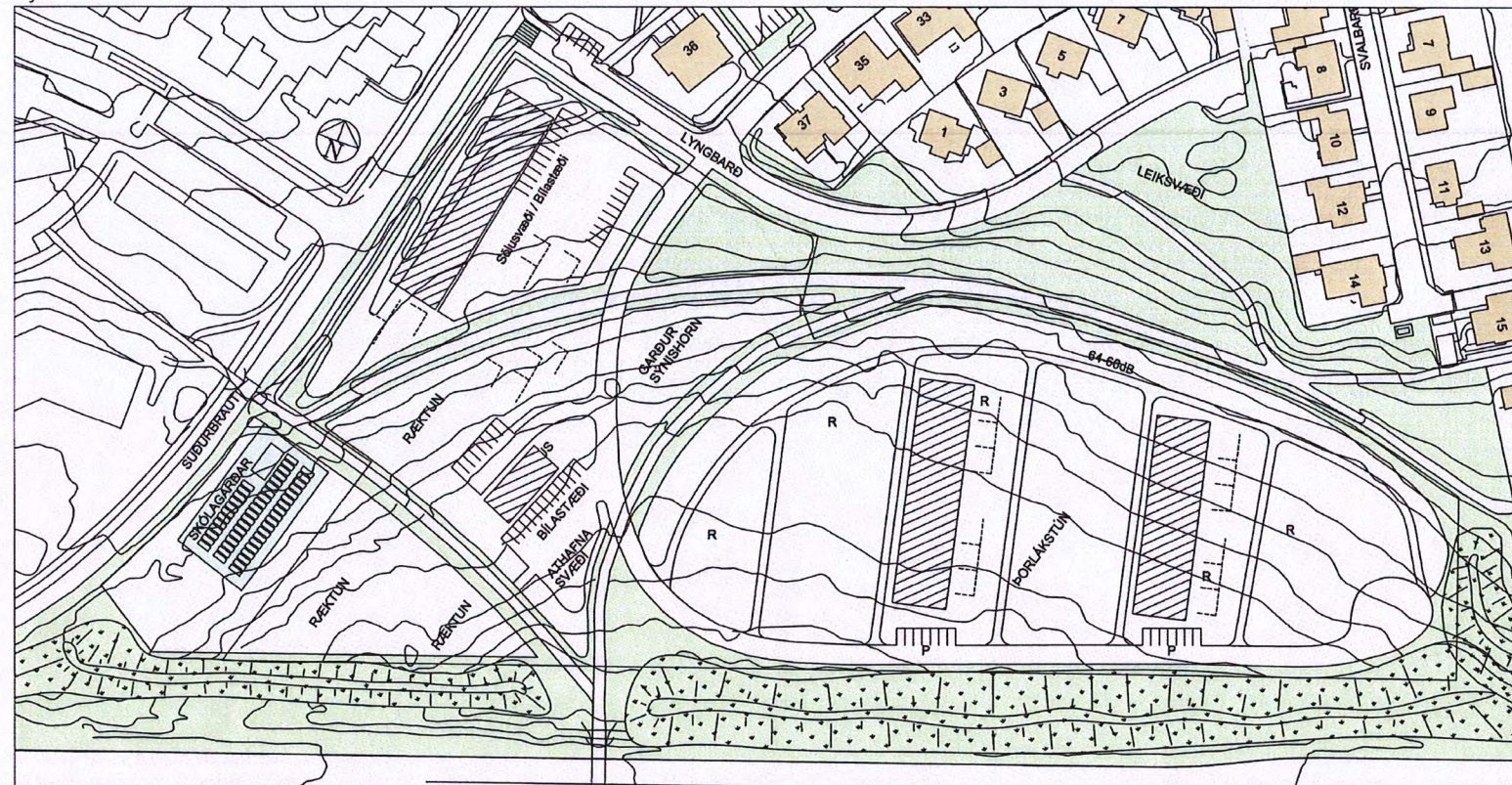


BREYTING Á DEILISKIPULAGI HVALEYRARHOLT SUÐ-AUSTUR – GRÓÐURSTÖÐ ÞORLÁKSTÚNI

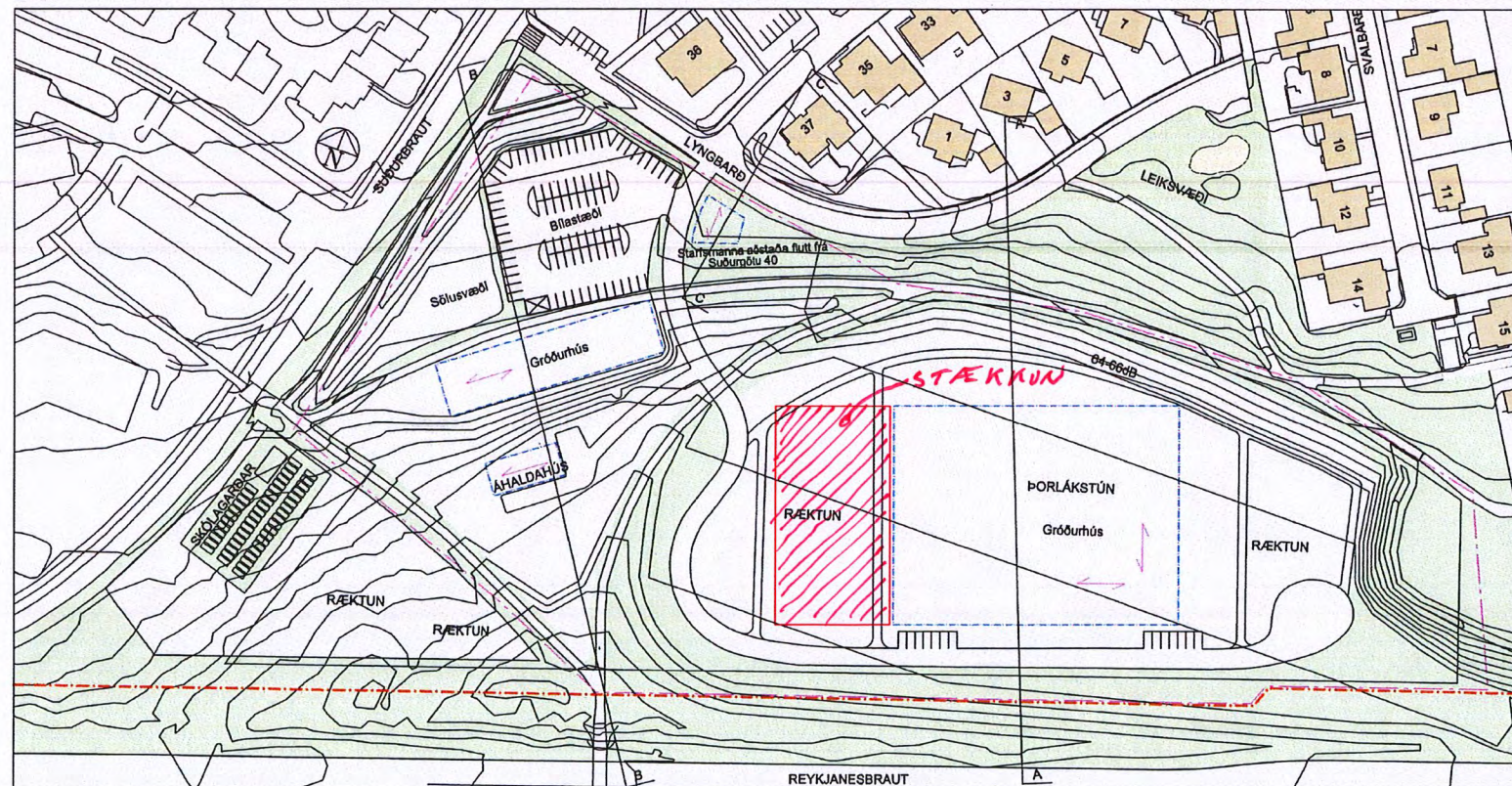
Fyrir



Núgildandi deiliskipulag samþykkt í bæjarstjórn Hafnarfjarðar 3. júlí 2003

1:1000

Eftir



1:1000

Gert verður breyting á skipulagsáskráðum Hvaleyrarholti suð-austur dags. 20. feb. 2003 kr. 12.69dát 2003

Í gr. 5.2 stendur:

Gert er ráð fyrir gróðurhúsi með sölustarfsemi meðfram Súðurbraut, gróðurhúsum íð ræktun og ræktunarsvæði næst Reykjanesbraut og trésmíðaverkstæði og áhaldahúsi í hella milli ræktunar og sölusvæðis. Innkeyrsla á svæði er frá Móabarátt. Einnig er gert ráð fyrir vermiheitum til skemmti tíma á ræktunarsvæðum.

Nýlögðhúlfall grunnflatar má vera hámark 80% af byggingarfl. N=0.80. Mesta veggþröð má vera allt að 3.5 metrar yfir gólfhæða hæðar. Húsin skulu hæðarstítt inn í landlag þannig að vei farl. Þak skul vera manþök. Þakfall skul vera 15-25°. Gera þarf ráð fyrir fjölda bílastæða í samræmi við óvæði byggingarreglugerðar. Starfsmannaostæða þarf að vera í samræmi við byggingarreglugerð vöðkamandi húsa.

Breytist í:

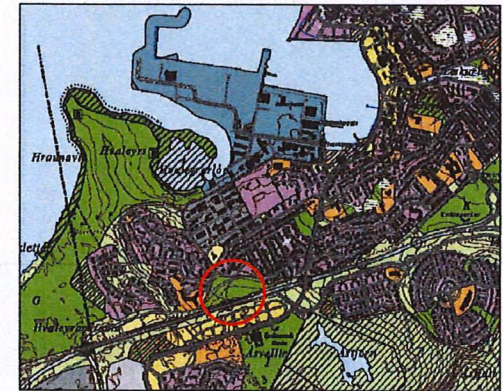
Gert er ráð fyrir gróðurhúsi með sölustarfsemi meðfram Súðurbraut, gróðurhúsum til ræktunar og sölú á ræktunarsvæði næst Reykjanesbraut og trésmíðaverkstæði og áhaldahúsi í hella milli ræktunar og sölusvæðis. Innkeyrsla á svæði er frá Móabarátt. Einnig er gert ráð fyrir vermiheitum til skemmti tíma á ræktunarsvæðum.

Nýlögðhúlfall grunnflatar má vera hámark 80% af byggingarfl. N=0.80. Mesta há þaka má vera 7 metrar yfir gólfhæða hæðar. Húsin skulu hæðarstítt inn í landlag þannig að vei farl. Gera þarf ráð fyrir fjölda bílastæða í samræmi við óvæði byggingarreglugerðar. Starfsmannaostæða þarf að vera í samræmi við byggingarreglugerð vöðkamandi húsa.

Breytingin felur í sér eftirfarandi:

- Núgildandi byggingareitir fyrir gróðurhús næst Súðurbraut er færður innar á lóðina, inn fyrir núverandi göngustíg.
- Byggingareit fyrir áhaldahús er snúin.
- Nýr byggingareitur kemur austan við innkeyrslu á lóð, við mól Lyng- og Móabarátt, fyrir aðflutt hús, Súðurgötu 40 sem notað verður sem starfsmanna ostæða. Húsið verul á einni hæð, hvíll á steyptum sökkil með skriðkjalara. Hæðokótt manis fari ekki yfir 42m.
- Byggingareitir fyrir gróðurhús á þorlákstúni eru sameinaðir og stækkaðir.
- Akstursleiðir innan lóðar breytast.
- Mán meðfram Reykjanesbraut verður hluti af uppþyllingu svæðisins.
- Skipulag innan lóðar hefur verið aðlagður að núverandi staðsetningu manar við botn Vallarbarðs.

Staðsetning skipulags



Aðalskipulag Hafnarfjarðar 2005-2025

Tillaga að deiliskipulagsbreytingunni var auglfsst skv. 1.mr.26.gr skipulags og byggingarlaga

frá 20.12.2003 til 22.01.2004

Deiliskipulagsbreyting þessi var samþykkt í skipulags og byggingarráði Hafnarfjarðar

þann 19.02.2004

[Signature]
FH Skipulags- og byggingarsviðs Hafnarfjarðar

Deiliskipulag þetta, sem fengið hefur raðferðar skv. 1.mr. 26gr skipulags- og byggingarlaga nr.73/1997 var samþykkt í bæjarstjórn Hafnarfjarðar

þann

Bæjarstjórnin í Hafnarfirði

Deiliskipulag þetta öðlast gildi

þann

Skipulagsstofnun hefur fengið þessi gögn til yfirferðar í samræmi við lög nr 73 / 1997

Auglfsning um gildistöku deiliskipulagsins var birt í B-deild stjórnartíðinda

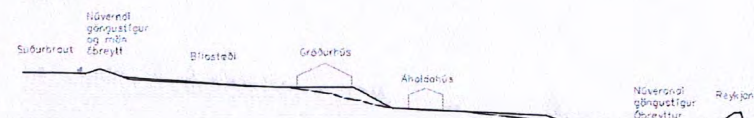
þann

Sníð A




1:1000

Sníð B



1:1000

Sníð C



1:1000

Skýringar

- Mörk þess svæðis sem breyting nær til
- Mörk deiliskipulags Hvaleyrarhólts suð-austur og Reykjanesbrautar
- Byggingareitur
- Heðarflnur
- Stofna manis



SKIPULAGS- OG BYGGINGARSVIÐ
HAFNARFJARÐAR
28.11.2007

Hvaleyrarholt suð-austur	
Strendingur ehf. Vark frá að jónasía Fjarlægja 10-15 - 220 Hafnarfjarðar Síma 563 5443, fax: 563 5441	Gróðurstöð Þorlákstúni Lyngbarátt 2
Höfundur Jóhann Magnús Kristjánsson 060682-5689	Dagur nóv. 2007
Samráðgjafandi	Tekni / Tímátt af BS/JK
1:1000	Mérkilegur