

KRÝSUVÍK, Uppdráttur 2

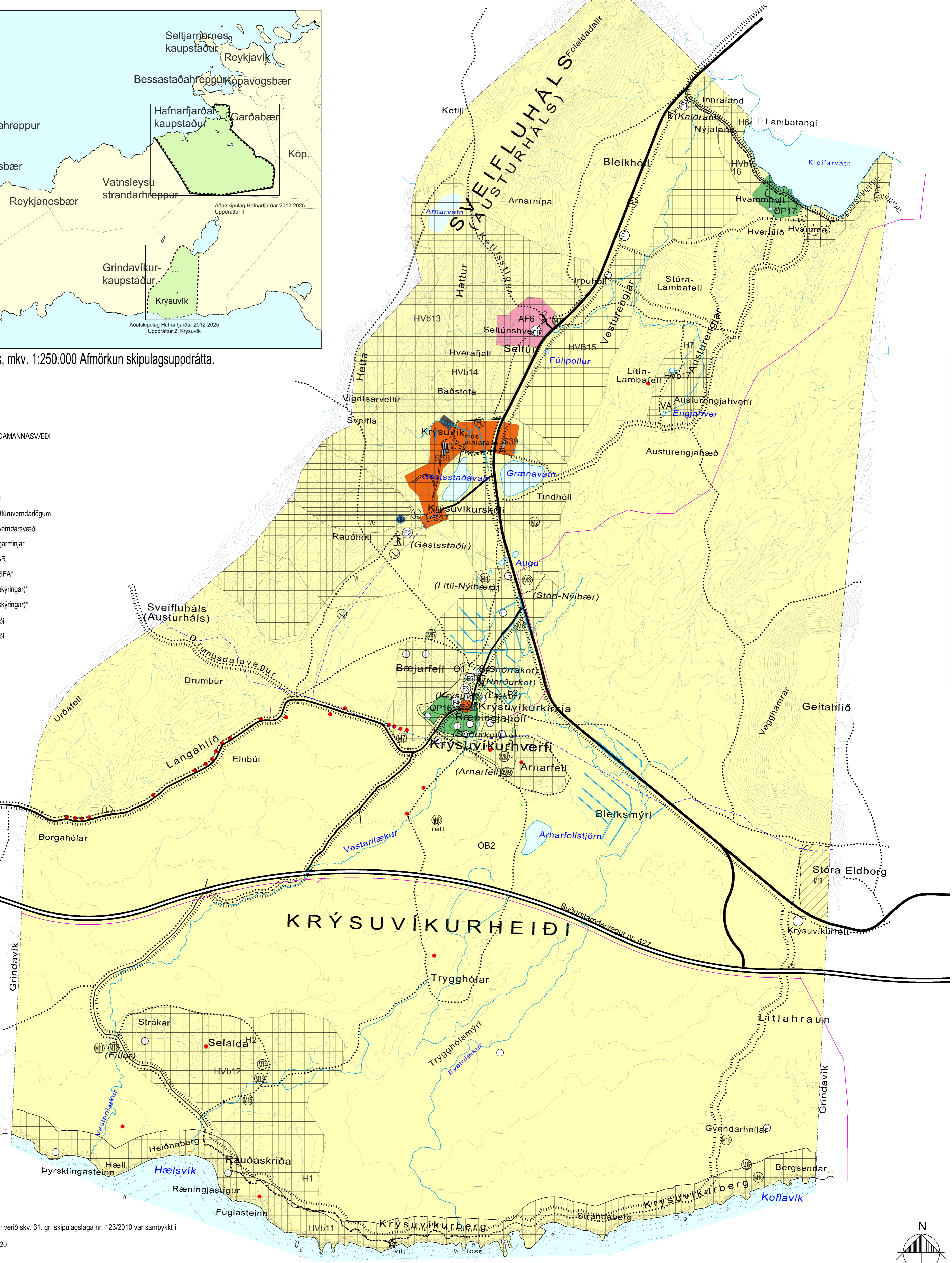


Yfirlitsuppdráttur Reykjaness, mkv. 1:250.000 Afmörkun skipulagsuppdráttar.

Skýringar

- LANDÚNAÐUR
- OPIN SVÆÐI
- AF AFÞREYINGAR- OG FERÐAMANNASVÆÐI
- I IÐNAÐARSVÆÐI
- ÖBYGGÐ SVÆÐI
- S SAMFÉLAGSÞJÓNUSTA
- BLÖNDUÐ LANDNOTKUN
- FRIDLÝST SVÆÐI skv. náttúruverndarlögum
- HVb HVVERFISVERND, Náttúruverndarsvæði
- b HVVERFISVERND, Menningarminjar
- R FRIDLÝSTAR FORNLEIFAR
- M4 HVVERFISVERND FORNLEIFA*
- O ADRAR FORNLEIFAR (til skýringar)*
- VÖRÐUR (einvörðungu til skýringar)*
- VA VATNSVERND, brunnsvæði
- VATNSVERND, grannsvæði
- VATNSVERND, fjarsvæði
- VA Varúðarsvæði
- STOFNBRAUTIR
- TENGBRAUTIR
- ADRIR VEGIR
- GÖNGULEIÐIR
- REIÐLEIÐIR
- LJÓSLÉIÐARI
- GIRDINGAR (til skýringar)
- SJÓR OG VÖTN
- SKURDIR/ÁR OG LÆKIR

*Skv. "Krýsuvík, Fornleifar og umhverfi, Bjarni F. Einarsson, 1998"

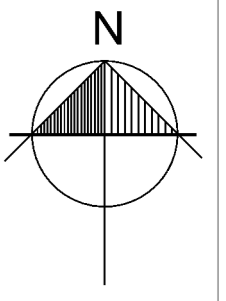
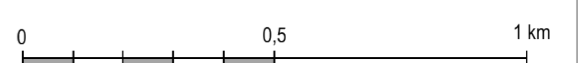


Aðalskipulag þetta sem auglýst hefur verið skv. 31. gr. skipulagslaga nr. 123/2010 var samþykkt í sveitarstjórn þann _____ 20 ____.

Aðalskipulag þetta var staðfest af Skipulagsstofnun þann _____ 20 ____.

Auglýsing um gildistöku aðalskipulagsins var birt í B-deild Stjórnartíðinda þann _____ 20 ____.

MKV.1:15.000




LANDMÖTUN
 HAFNARFJARDAR
 KRÝSUVÍK

SKIPULAGS- MÖ
 TERNAD MÖ
 KWADRI: 1:15.000
 VERNAD:

SAMBYKKT
 KT
 KOPALDUSUR
 TERN. MÖ
 14.01.2014

1400-SA01
 00