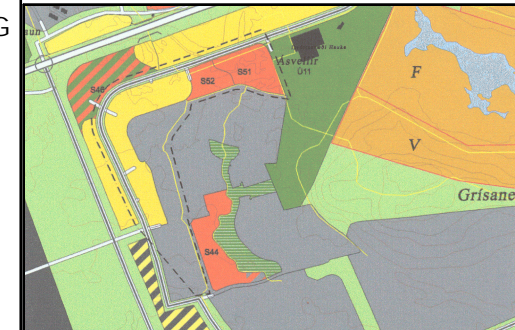


NÚGILDANDI DEILISKIPULAG
var samþykkt 15.02.00



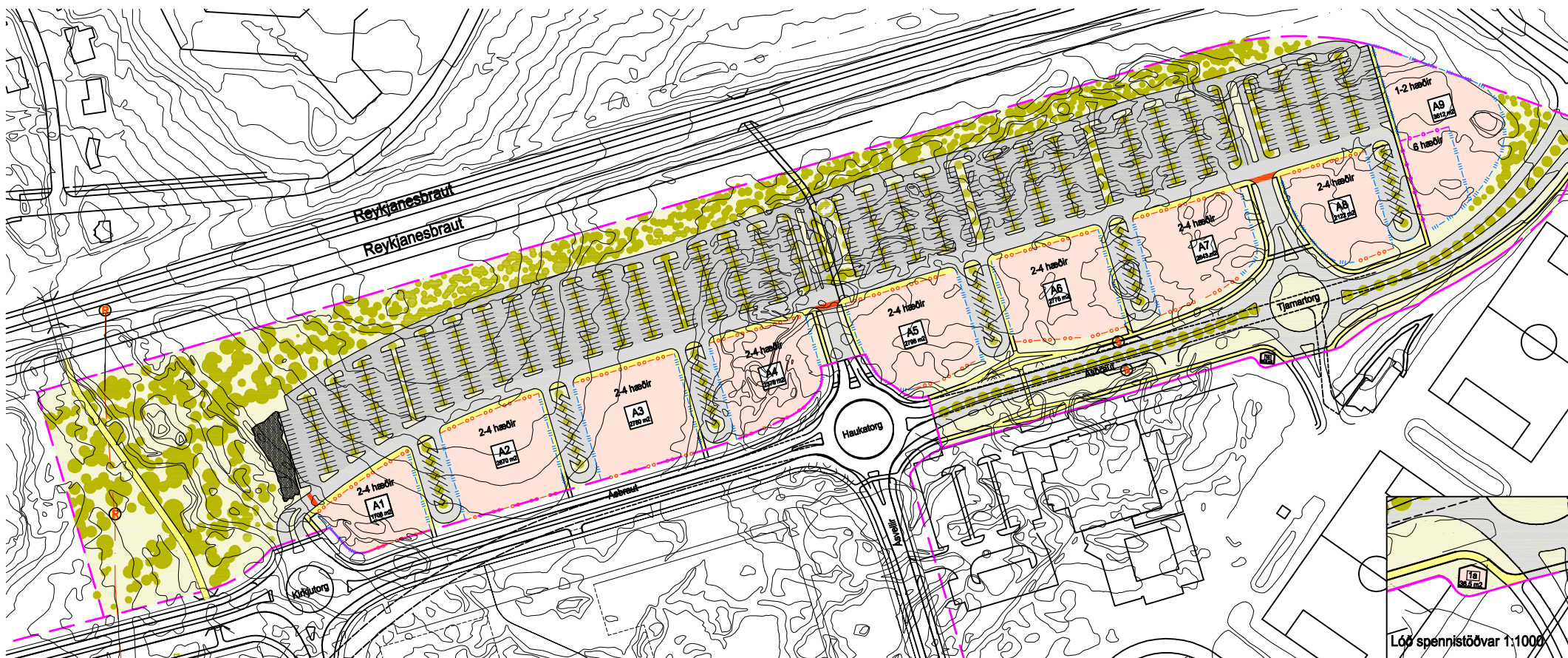
ADALSKIPULAG HAFNARFJARÐAR FYRIR SVÆÐIÐ

SKÝRINGAR

- BREYTT SKIPULAGSMÖRK
- BREYTT LÓÐAMÖRK

- Helganarsvæði þjóðvega
- Mörk skipulagsmörk
- A-byggingarreitur
- B-50 % bundin byggingarlína
- C-75 % bundin byggingarlína
- D-100 % bundin byggingarlína
- Byggingarreitur tilgæmsins er sé sami og hús þ.e.s.s. 04 100m
- Lób
- Símalstöppstöð
- Eindrúpsluglár
- Kvöð um gröfunastringu
- Kvöð um gröfurbelti
- Kvöð um sérstaka landþrýtingu
- Önnert hraun
- Undirgöng
- Tyrkugul undirgöng
- Rafhlina í jörð
- 30km háð

1:2000



BREYTT DEILISKIPULAG

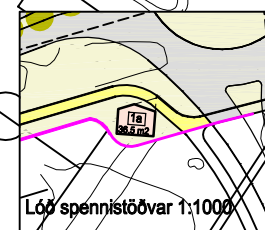
LÝSING Á BREYTINGUNNI:

- * Keilisásinn er lagður niður.
- * Lega Ásbrautar breytist.
- * Austasta hringtorgið færast til vegna spennistöðvar.
- * Lóðir og byggingarreitir breytast til samræmis við lið 1, 2 og 3.
- * Lóð spennistöðvar minnkar lítillega.
- * Lega stígs vestast á svæðinu breytist.
- * Mörk skipulagssvæðisins breytast.

sjá jafnframt meðfylgjandi skipulagsskilmála
útgáfa 0.3 dags 19.05.2004

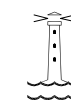
Upphaflegt deiliskipulag sem samþ. var
15.02.00 var unnið af STUDIO GRANDA

1:2000



Lób spennistöðvar 1:1000

BREYTING Á DEILISKIPULAGI VELLIR MIÐSVÆÐI, SKIPULAGSREIT 9.1



SKIPULAGS- OG BYGGINGAREFTIRLITSDEILD
HAFNARFJARÐAR, 19.05.2004