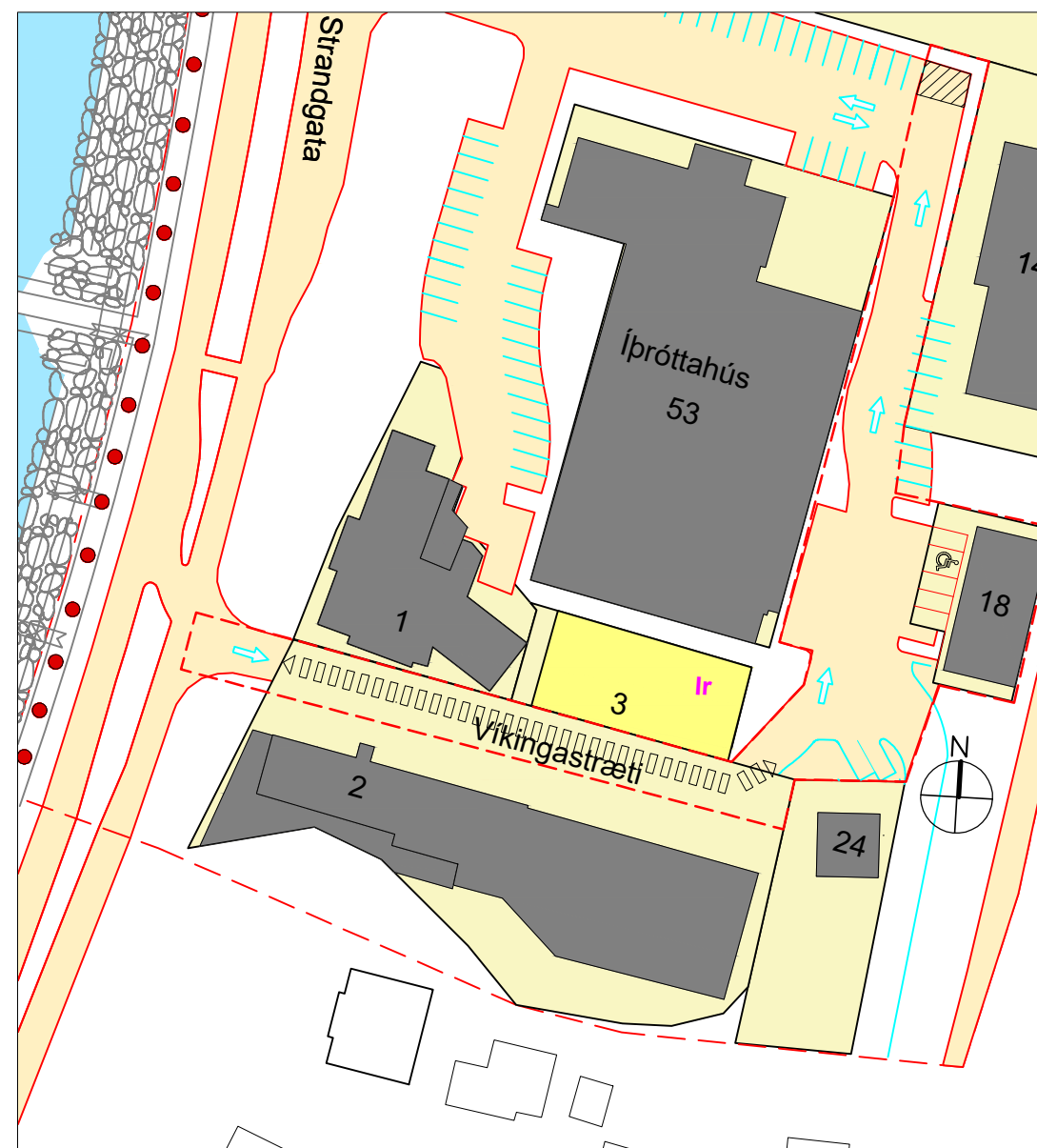


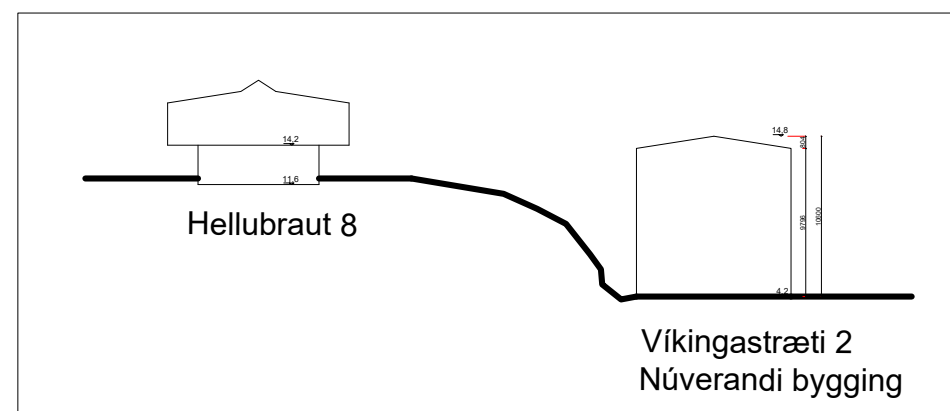
MÍÐBÆR R4 - BREYTING Á DEILISKIPULAGI VÍKINGASTRÆTI

FYRIR BREYTINGU

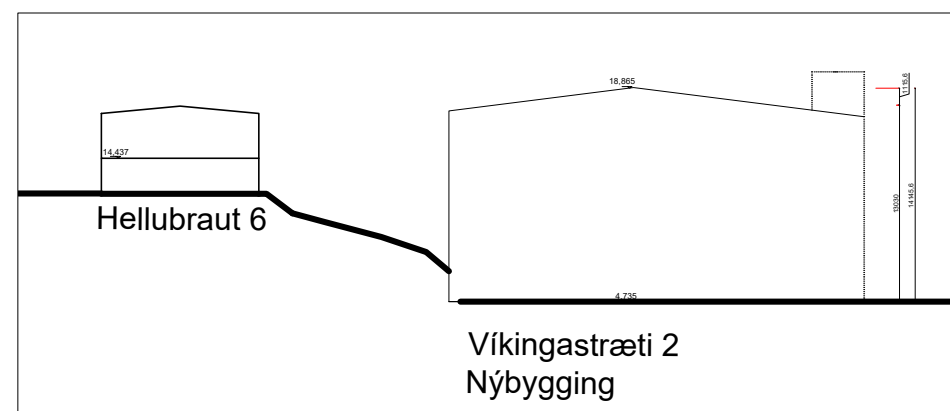


MKV. 1:1000

Deiliskipulagsbreyting samþykkt í bæjarstjórn Hafnarfjarðar þann 06.04.2022 - Breytingin sýnir einstefnuakstur um Víkingastræti frá Strandgötu og meðfram húsunum nr. 14 og 18 við Suðurgötu, einnig stækkun á lóðinni Suðurgötu 18.

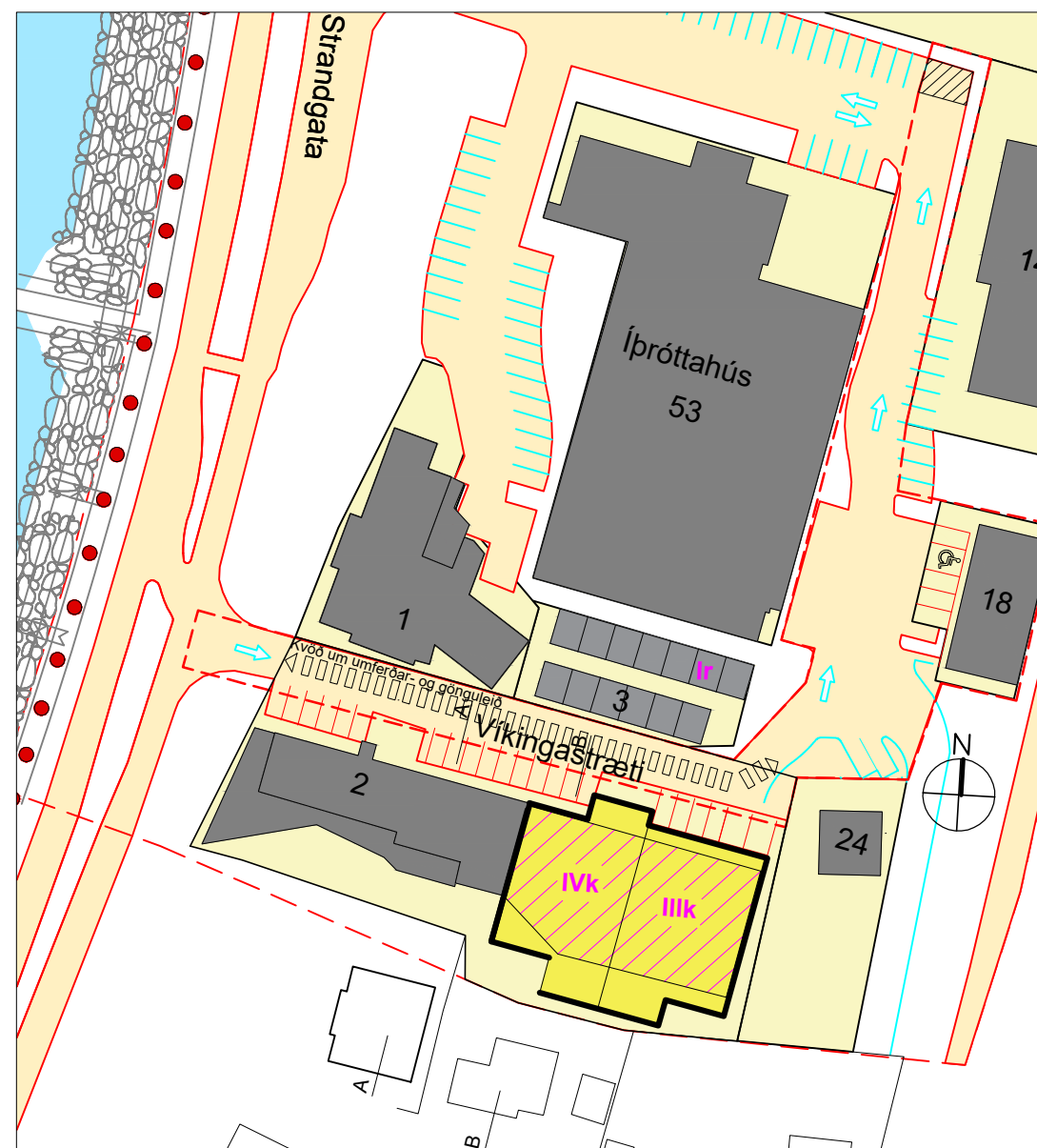


Snið A-A MKV. 1:500



Snið B-B MKV. 1:500

EFTIR BREYTINGU



MKV. 1:1000

Greinagerð

Mörk deiliskipulagsbreytingarinnar.

Mörk deiliskipulagsbreytingarinnar markast af lóðarmörkum Strandgötu 53, Suðurgötu 24 og 28, Hamarsbraut 6 og 8.

Skilgreining á byggingaráformum.

Deiliskipulagsbreytingin snýr að nýbyggingu á lóðinni nr. 2 við Víkingastræti en jafnframt er gerð tillaga að breytingu á lóðarmörkum lóðanna nr. 1, 2 og 3 við Víkingastræti þannig að þær verði sameinaðar í eina lóð nr. 1 við Víkingastræti. Á lóðinni nr. 2 við Víkingastræti standa tvö sambyggð hús. Annars vegar hótél á 3 hæðum, engin tillaga er að breytingu á því húsi. Hins vegar er einnar til tveggja hæða bygging sem hýsti áður vélsmiðju en er nú leikhús. Deiliskipulagsbreytingin fellst í því að rífa leikhúsið og byggja 3ja til 4ja hæða hótél með kjallara með allt að 65 herbergjum. Við hönnun nýbyggingar skal leitast við að fella húsið sem best að aðliggjandi húsum hvað varðar form og efnisval.

Niðurif byggingar.

Samkvæmt deiliskipulagsbreytingunni er gert ráð fyrir að rífa núverandi byggingu á lóðinni nr. 2 við Víkingastræti er hýsir leikhús. Það hús er sagt byggt 1920 samkvæmt þjóðskrá en er byggt árið 1957. Fyrir liggur jákvæð umsögn Minjastofnunar um niðurrif hússins í máli MÍ 202209-0050, Víkingastæti 2 (Gafnarleikhúsið) í Hafnarfirði – ósk um niðurrif.

Byggingarmagn og nýtingarhlutfall.

Byggingarmagn á sameiginlegum lóðum eftir deiliskipulagsbreytinguna er 5.741,3m², stærð lóðar eftir deiliskipulagsbreytingu er 3.989,9 og nýtingarhlutfall 1,43.

Bílastæði.

Samkvæmt núgildandi deiliskipulagi samþykkt í Bæjarstjórn Hafnarfjarðar 06.04.2022 er gert ráð fyrir 14 bílastæðum á lóðinni við Víkingastræti 2 engin bílastæði á lóðunum nr. 1 og 3 við Víkingastræti. Samkvæmt deiliskipulagsbreytingunni er gert ráð fyrir 21 bílastæðum á sameiginlegri lóð eftir breytingar. Í Aðalskipulagi Hafnarfjarðar 2013 – 2025 eru ákvæði um fjölda bílastæða miðað við ákvæðið byggingarmagn eða skilgreiningu í deiliskipulagi. Nýbygging sú er deiliskipulagsbreytingin nær til er á svæði merktu í Aðalskipulaginu sem Miðbær M1 þar er eftirfrandi bókað varðandi fjölda bílastæða „Sérstakar reglur gilda fyrir miðbæjarsvæði. Þar sem sýnt er að ekki sé hægt að uppfylla bílastæðakröfur innan lóðar, er heimilt að uppfylla þær á almennum bílastæðum í miðbænum gegn greiðslu sérstaks gjalds“

Breyttir skilmálar.

- Lóðarmörk eru færð til og lóðir nr. 1, 2 og 3 við Víkingastræti sameinaðar í eina lóð, lóðarstærð eftir deiliskipulagsbreytingu verður 2.700 m² en endanleg stærð hennar ákvarðast í nýju mæliblaði.
- Aðkoma að nýbyggingunni er frá Víkingastræti eins og núverandi hótél.
- Kvöð um umferðar- og akstursleið á núverandi götu og gangstígum milli hótels og veitingahúss er skilgreind á skýringarupprætti.
- Á baklóð við nýbyggingu verður útsvæði tengt hótelinu.
- Engin breyting er gerð á notkunar- og skilgreiningu lóða eða mannvirkja hvað deili- eða aðalskipulag varðar, það er skilgreint sem verslunar- og þjónustuhúsnæði.
- Hæð hótél nýbyggingar er 3 til 4 hæðir sjá skilgreiningu á deiliskipulagsupprætti.
- Kjallari er undir húsinu öllu.
- Þakform eru bæði risbak en einnig er heimilt að hafa flatt þak á 3ja hæða hlutanum og nýta hann sem svalir.
- Heimilt verður að gera turn við anddyri nýbyggingar til samræmis við aðra turna á lóðinni sjá einnig á skýringarupprætti.
- Við hönnun nýbyggingar skal leitast við að fella húsið sem best að aðliggjandi húsum hvað varða form og efnisval.
- Fjöldi bílastæða á lóðinni eftir deiliskipulagsbreytinguna verða 21.
- Nýbyggingin tengist núverandi hóteli og verður ein rekstrareining.
- Hámarksbyggingarmagn hótelnýbyggingar er 3.510m²
- Heimilt er að setja svalir við öll hótélherbergi á 2. 3. og 4. hæð.
- Gert er ráð fyrir allt að 65 hótélherbergjum ásamt tilheyrandi þjónusturýmum í nýbyggingunni.
- Að öðru leyti gilda skilmálar Deiliskipulags Hafnarfjarðar Miðbær sem samþykkt var í bæjarstjórn Hafnarfjarðar 19. júní 2001 og öðluðust gildi 19. október 2001.

Merkingar tákna :

- Mörk skipulassvæðis
- Núverandi hús
- Útlinur lóða
- Nýbyggingar / byggingarreitur
- Byggingarreitur fyrir viðbyggingar
- Bindandi byggingarlína
- Mænisstefna
- Götur
- Opin svæði, bæjarland
- Opinberir garðar og torg
- Bílastæði
- Megin gönguleiðir
- Afmörkun göturreita R1-5
- Akstursstefnur
- Innkeyrsla í bílastæðishús/kjallara
- Byggingarreitur bílgeymslu neðanjarðar
- Hús víki
- Núv. hús sem vikur ef nýtt verður byggt
- Kvöð um umferð
- Kvöð um mótvægisáðgerðir vegna vinda
- Möguleg staðsetning færarlegra salerna
- Húshæðir f = flatt þak
III = þrjár hæðir, R = ris >14°
r = ris <14°, p = port < 1,1 m
k=kjallari



Deiliskipulagsbreyting þessi, sem fengið hefur málsmeðferð í samræmi við ákvæði 1. mgr. 43. gr skipulagslaga 123/2010 var samþykkt í Skipulags- og byggingarráði Hafnarfjarðar þann _____

f.h. Skipulags- og byggingarráðs

Bæjarstjórn samþ. þann _____

f.h. Bæjarstjórnar Hafnarfjarðar

Tillagan var auglýst frá _____ með athugasemdafresti til _____

AE teikn ehf.

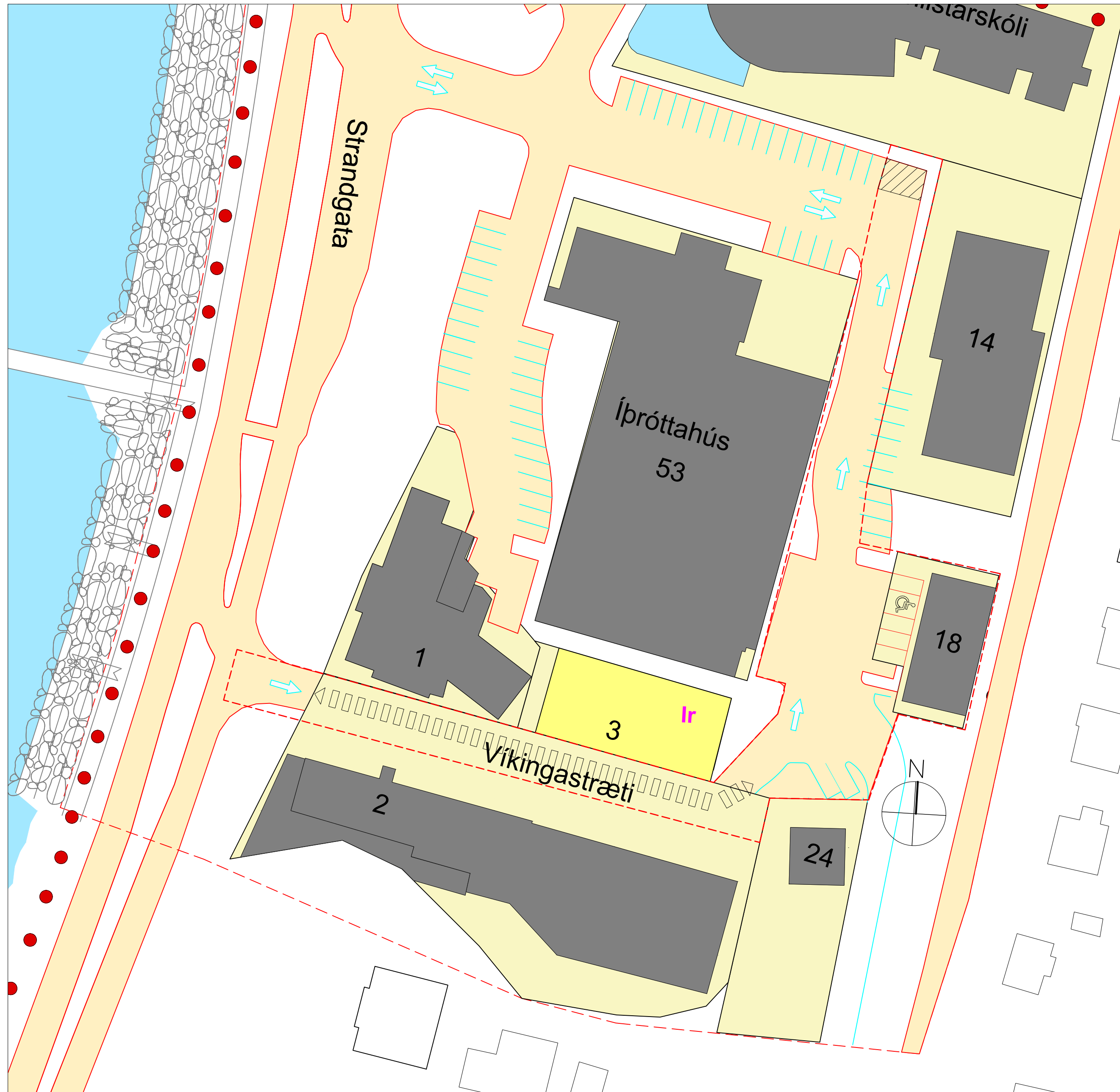
aeteikn@gmail.com
sími 551-4550 / 865-6894
Laufengi 154 - 112 Reykjavík

Víkingsstræti 2 Breyting á deiliskipulagi

Verkefni
Verk
Afstöðumyndir, snið
Mál: 1:500 / 1:1000
Hannað: EÁH
Yfirfarað: EÁH
Verknúmer: 122422-2023-DSK
Dags: 05.01.2023
Teiknað: EÁH
Teikninganúmer: 101

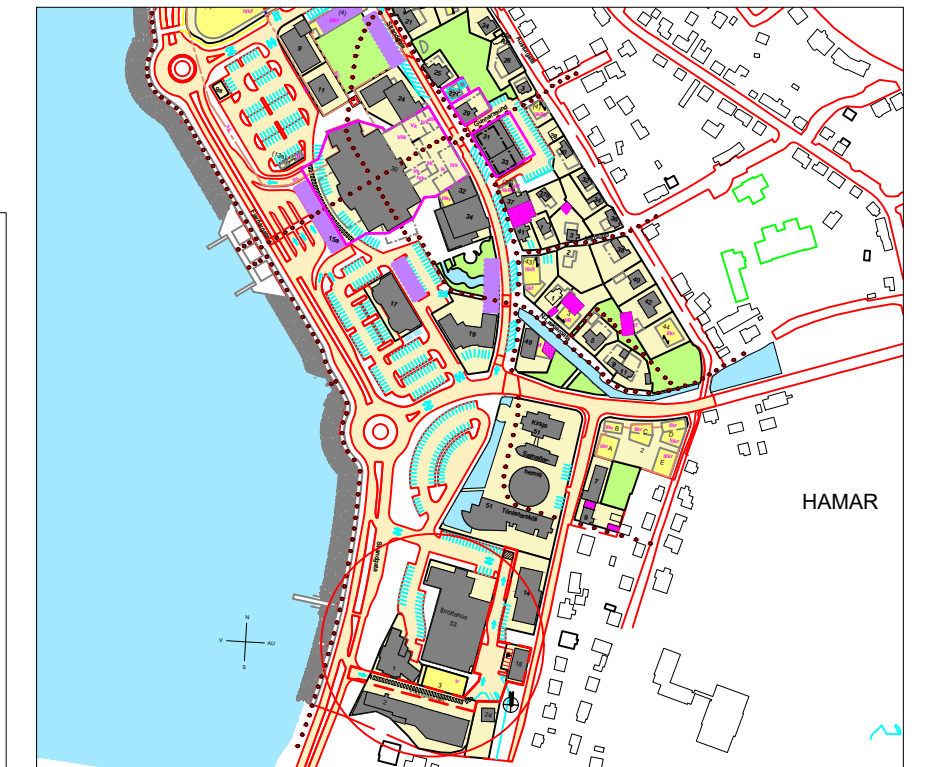
MÍÐBÆR R4 - BREYTING Á DEILISKIPULAGI VÍKINGASTRÆTI

NÚVERANDI DEILISKIPULAG



Merkingar tákna :

- Mörk skipulassvæðis
- Núverandi hús
- Útlinur lóða
- Nýbyggingar / byggingarreitur
- Byggingarreitur fyrir viðbyggingar
- Bindandi byggingarlína
- Mænisstefna
- Götur
- Opin svæði, bæjarland
- Opinberir garðar og torg
- Bílastæði
- Megin gönguleiðir
- Afmörkun göturreita R1-5
- Akstursstefnur
- Innkeyrsla í bílastæðishús/kjallara
- Byggingarreitur bílgeymslu neðanjarðar
- Hús víki
- Núv. hús sem vikur ef nýtt verður byggt
- Kvöð um umferð
- Kvöð um mótvægisáðgerðir vegna vinda
- Möguleg staðsetning færarlegra salerna
- Húshæðir f = flatt þak
III = þrjár hæðir, R = ris >14°
r = ris <14°, p = port < 1,1 m
k=kjallari



Deiliskipulagsbreyting þessi, sem fengið hefur málsmeðferð í samræmi við ákvæði 1. mgr. 43. gr skipulagslaga 123/2010 var samþykkt í Skipulags- og byggingarráði Hafnarjarðar þann _____

f.h. Skipulags- og bygginarráðs
Bæjarstjórn samþ. þann _____

f.h. Bæjarstjórnar Hafnarjarðar
Tillagan var auglýst frá _____ með
athugasemdafresti til _____

AE teikn ehf.
aeteikn@gmail.com
sími 551-4550 / 865-6894
Laufengi 154 - 112 Reykjavík

Verkhelti
Víkingastræti 2
Breyting á deiliskipulagi

Verk
Núverandi deiliskipulag

Mál: 1:500
Hannað: EÁH
Yfirfarð: EÁH

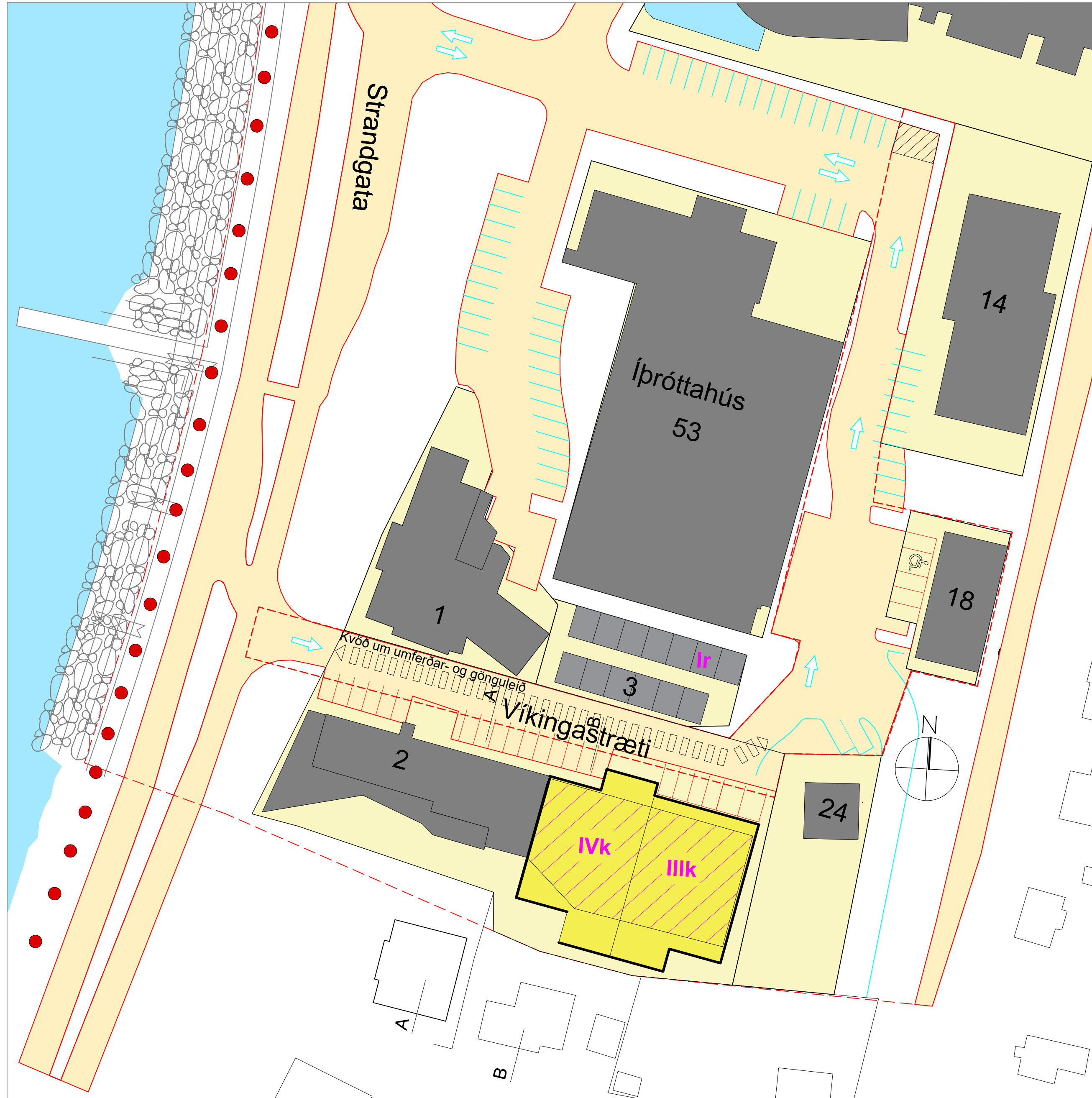
Dags: 24.02.2023
Teiknað: EÁH

Verknúmer: 122422-2023-DSK
Teikninganúmer: 102

MKV. 1:500

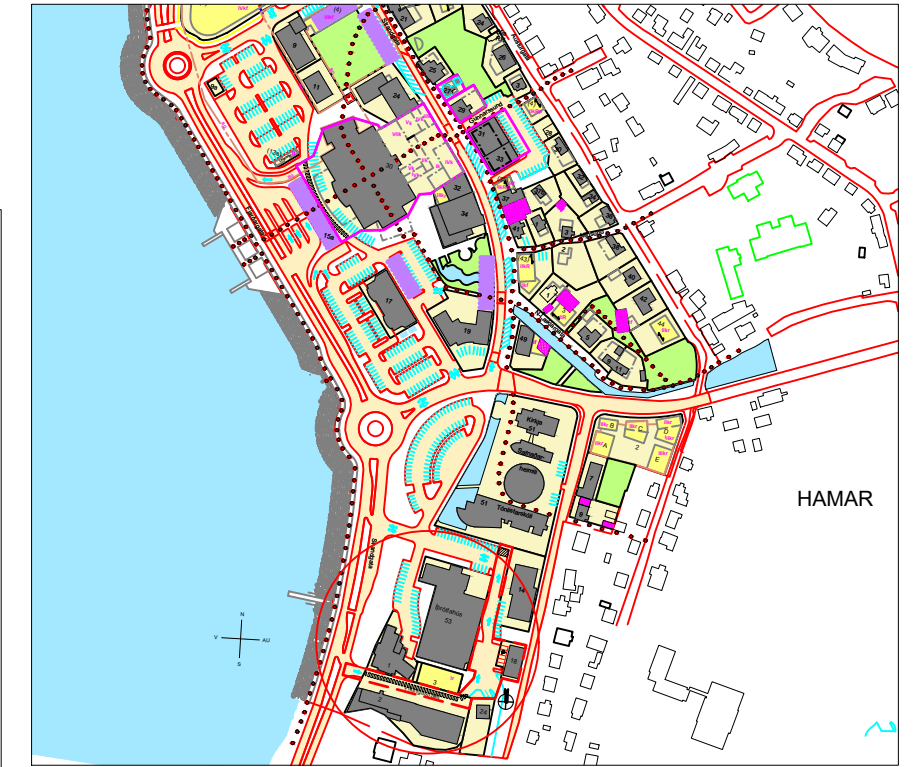
MÍÐBÆR R4 - BREYTING Á DEILISKIPULAGI VÍKINGASTRÆTI

EFTIR BREYTINGU



Merkingar tákna :

- Mörk skipulassvæðis
- Núverandi hús
- Útíunur lóða
- Nýbyggingar / byggingarreitur
- Byggingarreitur fyrir viðbyggingar
Takmarkað umfang, sjá skilmála
- Bindandi byggingarlína
Amk hluti byggingar standi í þessari línu
- Mænisstefna
- Götur
- Opin svæði, bæjarland
- Opinberir garðar og torg
- Bílastæði
- Megin gönguleiðir
- Afmörkun götoreita R1-5
- Akstursstefnur
- Innkeyrsla í bílastæðishús/kjallara
- Byggingarreitur bílgeymslu neðanjarðar
- Hús víki
- Núv. hús sem vikur ef nýtt verður byggt
- Kvöð um umferð
- Kvöð um mótvægisáðgerðir vegna vinda
- Möguleg staðsetning færarlegra salerna
- Húshæðir $f =$ flatt þak
III = þrjár hæðir, R = ris >14°
r = ris <14°, p = port < 1,1 m
k=kjallari



Deiliskipulagsbreyting þessi, sem fengið hefur málsmeðferð í samræmi við ákvæði 1. mgr. 43. gr skipulagslaga 123/2010 var samþykkt í Skipulags- og byggingarráði Hafnarfjarðar þann _____

f.h. Skipulags- og byggingarráðs
Bæjarstjórn samþ. þann _____

f.h. Bæjarstjórnar Hafnarfjarðar
Tillagan var auglýst frá _____ með
athugasemdafresti til _____

AE teikn ehf.
aeteikn@gmail.com
sími 551-4550 / 865-6894
Laufengi 154 - 112 Reykjavík

Verkheiti
Víkingastræti 2
Breyting á deiliskipulagi

Verk
Deiliskipulag eftir breytingu

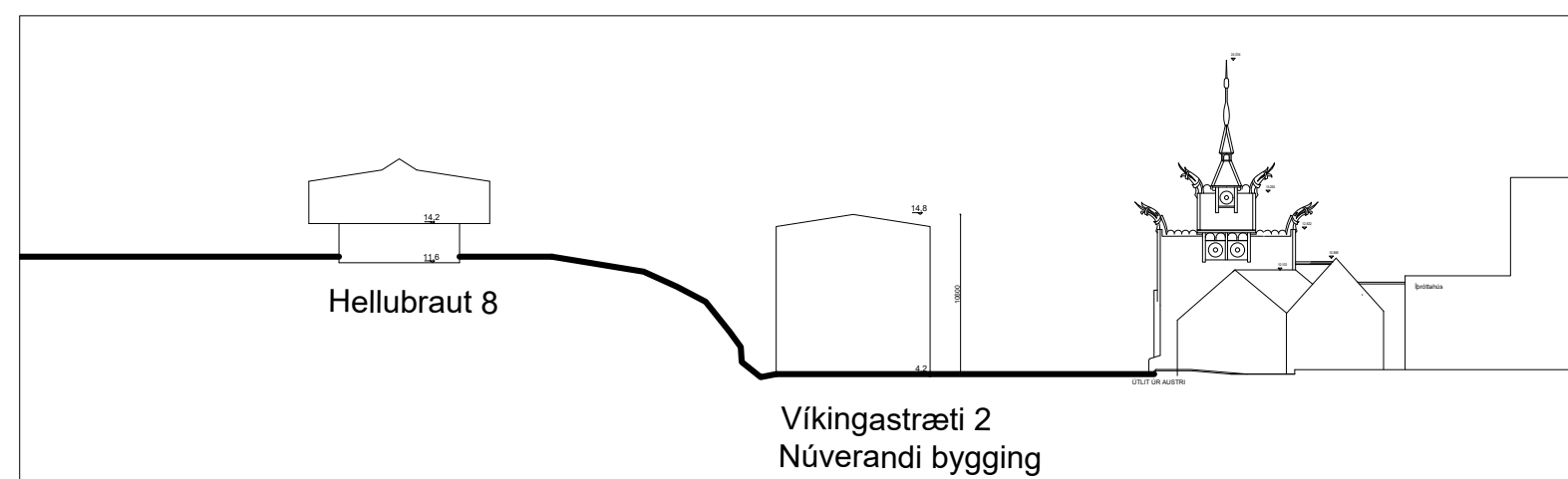
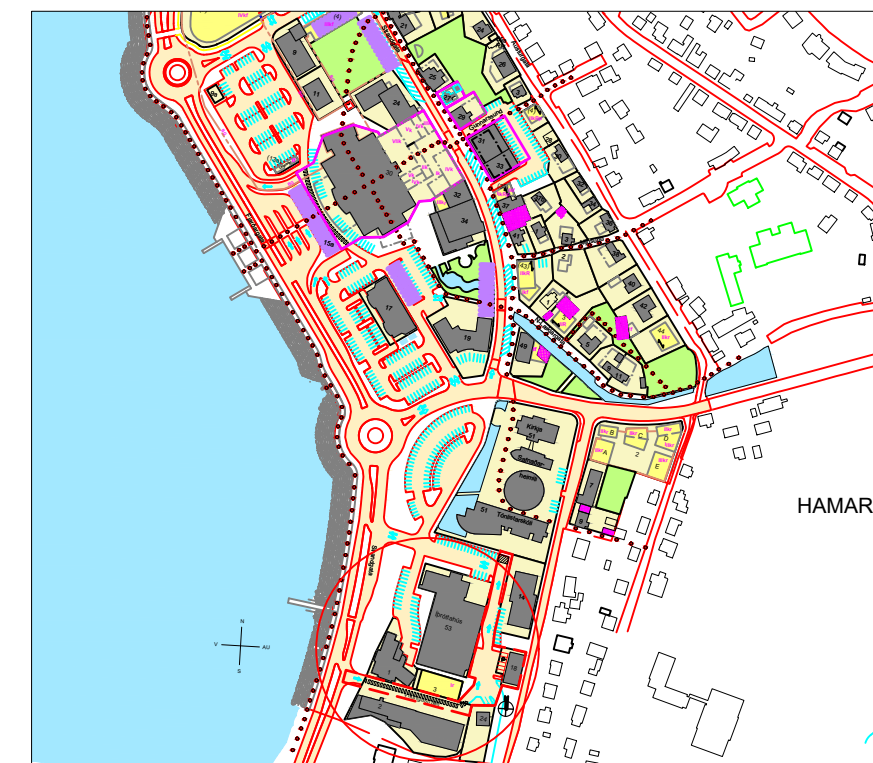
Mál: 1:500
Hannað: EÁH
Yfiranf.: EÁH

Dags: 24.02.2023
Teiknað: EÁH

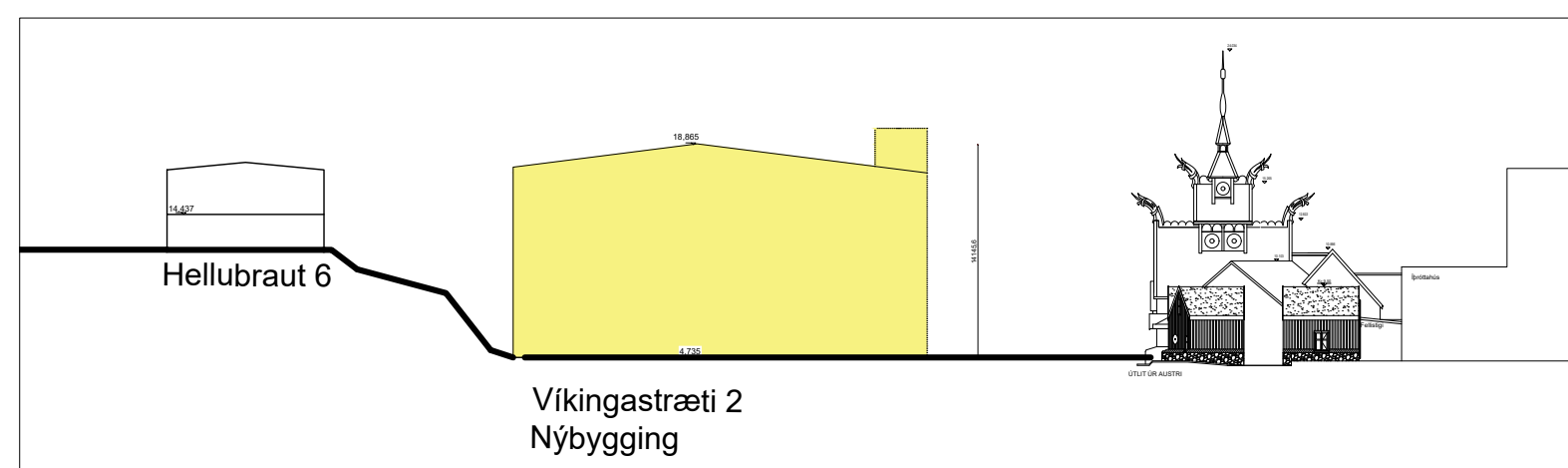
Verknúmer: 122422-2023-DSK
Teikninganúmer: 103

MKV. 1:500

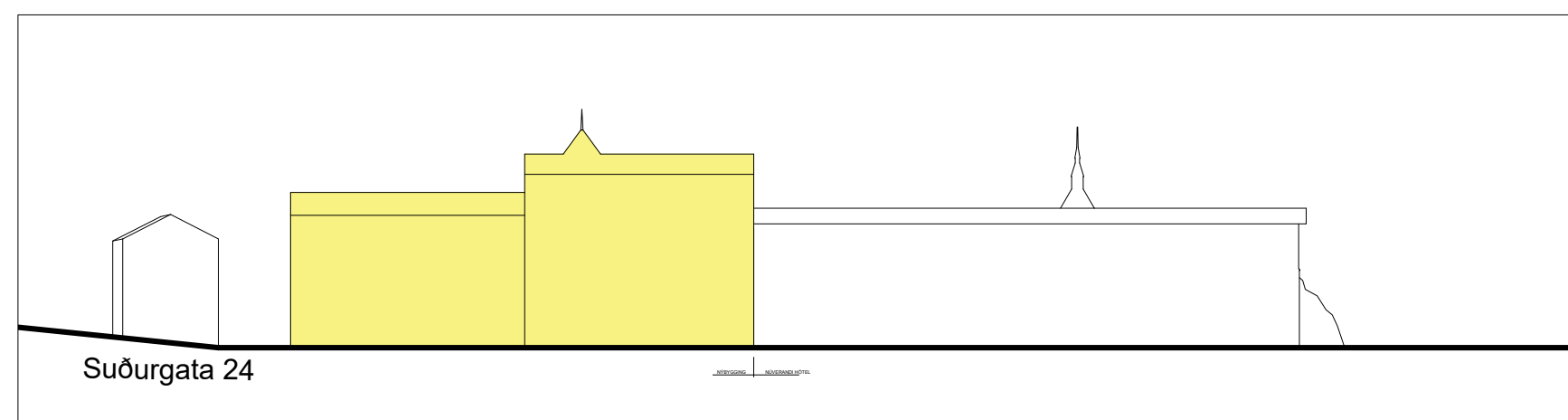
MIÐBÆR R4 - BREYTING Á DEILISKIPULAGI VÍKINGASTRÆTI



Snið A-A MKV. 1:500



Snið B-B MKV. 1:500



Snið C-C MKV. 1:500

Deiliskipulagsbreyting þessi, sem fengið hefur málsmeðferð í samræmi við ákvæði 1. mgr. 43. gr skipulagslaga 123/2010 var samþykkt í Skipulags- og byggingarráði Hafnarfjarðar þann _____

f.h. Skipulags- og bygginarráðs
Bæjarstjórn samþ. þann _____

f.h. Bæjarstjórnar Hafnarfjarðar

Tillagan var auglýst frá _____ með
athugasemdafresti til _____

AE teikn ehf.

aeteikn@gmail.com
sími 551-4550 / 865-6894
Laufengi 154 - 112 Reykjavík

Verkhelti

Víkingsstræti 2 Breyting á deiliskipulagi

Verk

Breytt deiliskipulag, sniðmyndir

Mál: 1:500 Dags: 24.02.2023

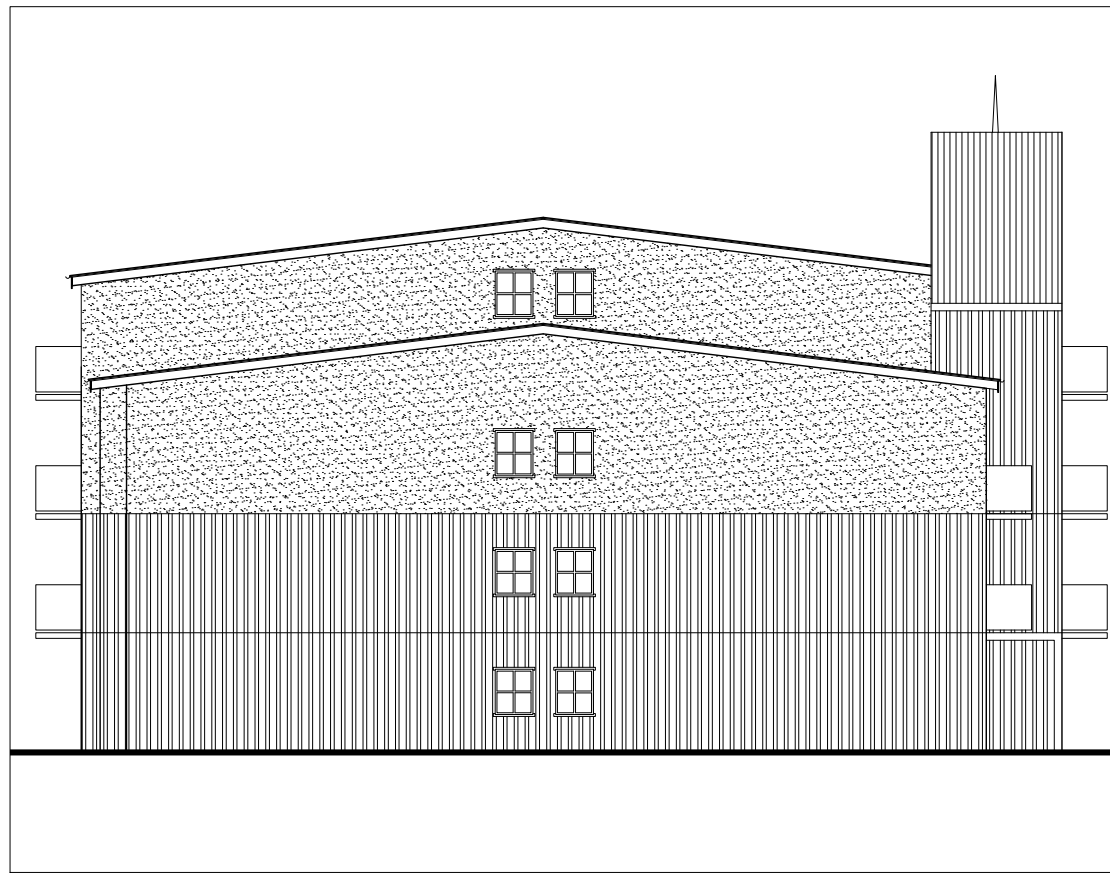
Hannað: EÁH Teiknað: EÁH

Yfirfarð: EÁH

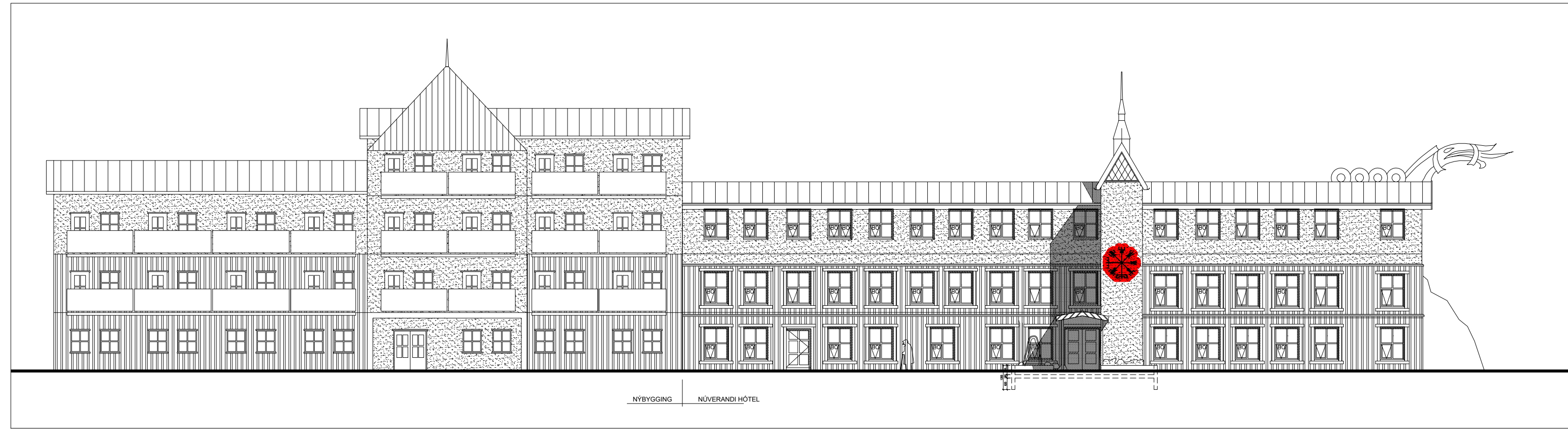
Verknúmer: 122422-2023-DSK

Teikninganúmer: 104

MÍÐBÆR R4 - BREYTING Á DEILISKIPULAGI VÍKINGASTRÆTI



TILLAGA AÐ ÚTLITI AUSTUR MKV. 1:200



TILLAGA AÐ ÚTLITI NORÐUR MKV. 1:200



TILLAGA AÐ ÚTLIT SUÐUR MKV. 1:200

Deiliskipulagsbreyting þessi, sem fengið hefur málsmeðferð í samræmi við ákvæði 1. mgr. 43. gr skipulagslaga 123/2010 var samþykkt í Skipulags- og byggingarráði Hafnarfjarðar þann _____

f.h. Skipulags- og bygginarráðs
Bæjarstjórn samþ. þann _____

f.h. Bæjarstjórnar Hafnarfjarðar
Tillagan var auglýst frá _____ með
athugasemdafresti til _____

AE teikn ehf.

aeteikn@gmail.com
sími 551-4550 / 865-6894
Laufengi 154 - 112 Reykjavík

Verkheiti

Víkíngastræti 2 Breyting á deiliskipulagi

Verk

Tillaga að útliti

Mál:
1:200

Hannað:
EÁH

Yfirfarð:
EÁH

Verknúmer:
122422-2023-DSK

Dags.:
24.02.2023

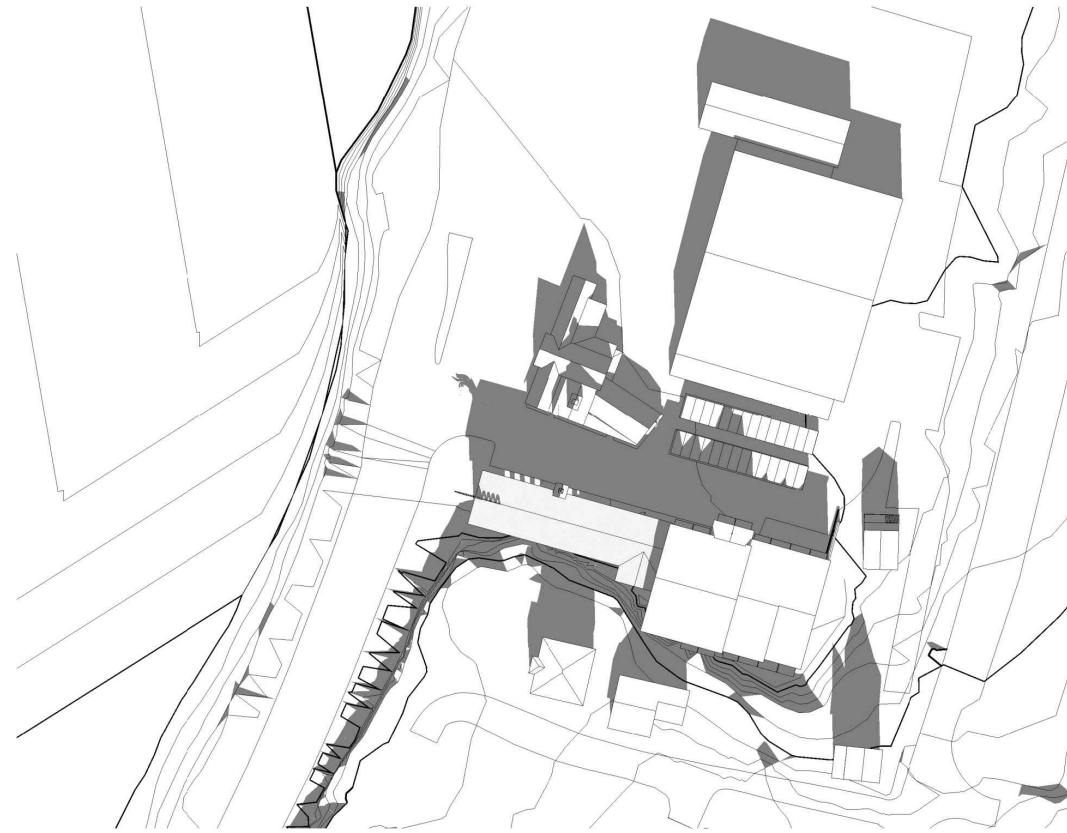
Teiknað:
EÁH

Teikninganúmer:
105

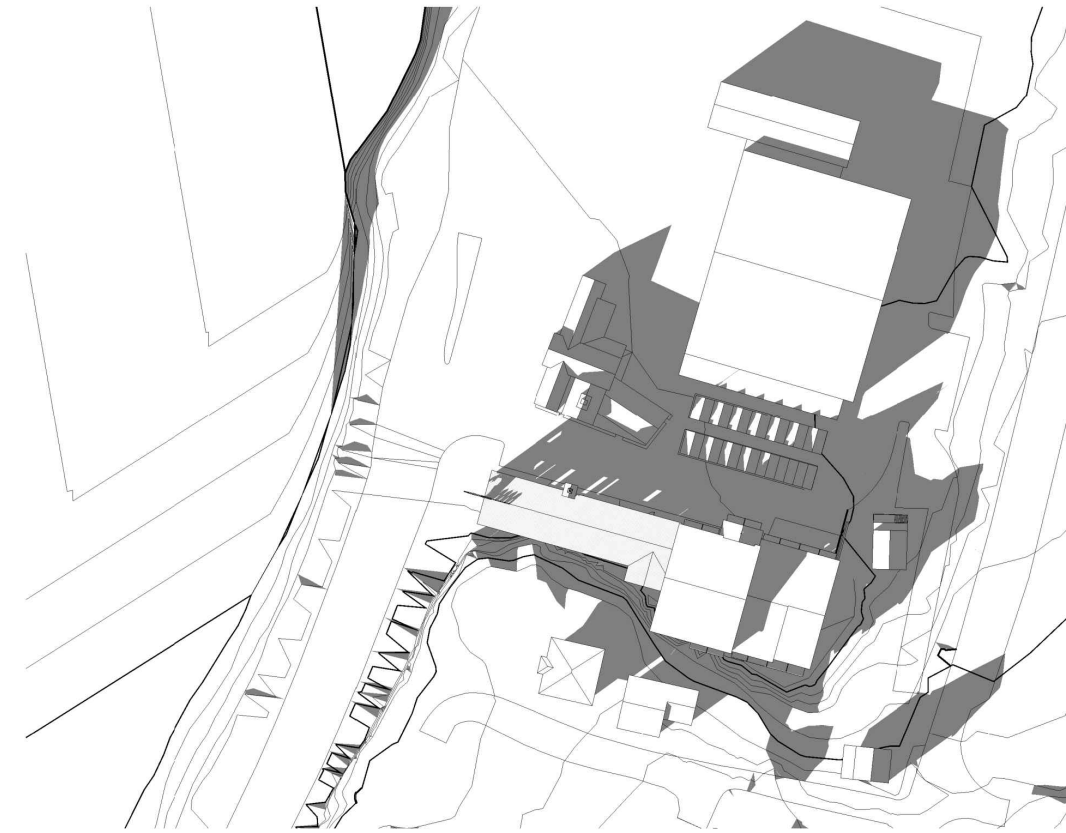
MÍÐBÆR R4 - BREYTING Á DEILISKIPULAGI VÍKINGASTRÆTI



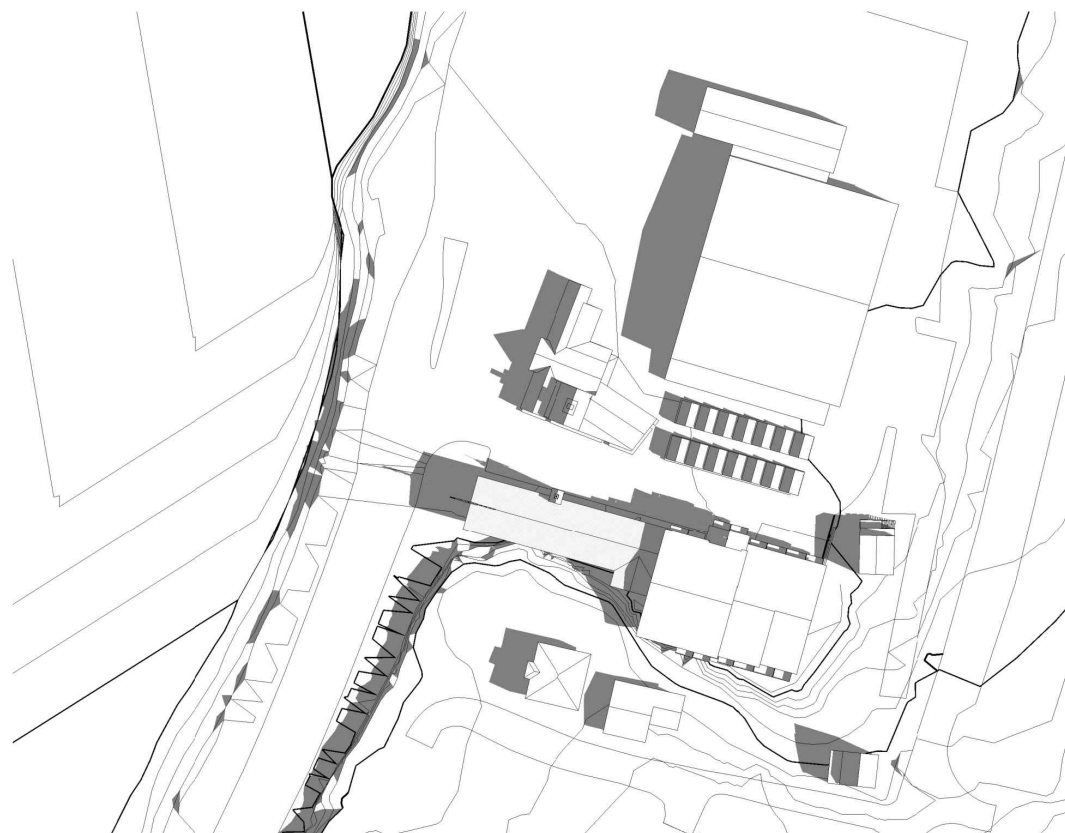
21. mars kl 10.00



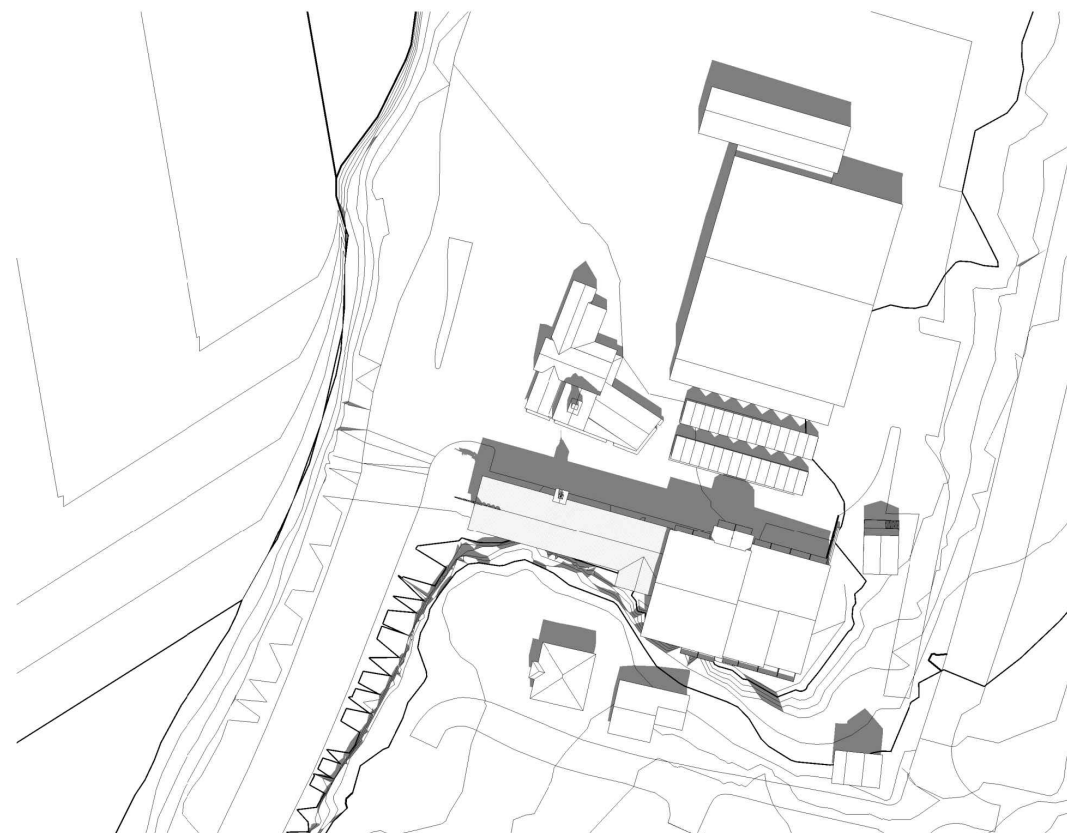
21. mars kl 13.30



21. mars kl 17.00



21. júní kl 10.00



21. júní kl 13.30



21. júní kl 17.00

Deiliskipulagsbreyting þessi, sem fengið hefur málsmeðferð í samræmi við ákvæði 1. mgr. 43. gr skipulagslaga 123/2010 var samþykkt í Skipulags- og byggingarráði Hafnarfjarðar þann _____

f.h. Skipulags- og bygginarráðs

Bæjarstjórn samþ. þann _____

f.h. Bæjarstjórnar Hafnarfjarðar

Tillagan var auglýst frá _____ með athugasemdafresti til _____

AE teikn ehf.

aeteikn@gmail.com

sími 551-4550 / 865-6894

Laufengi 154 - 112 Reykjavík

Verkhelli

Víkíngastræti 2
Breyting á deiliskipulagi

Verk

Skuggvarp

Dags: 24.02.2023

Hannað:

EÁH

Teiknað:

EÁH

Yfirfarð:

EÁH

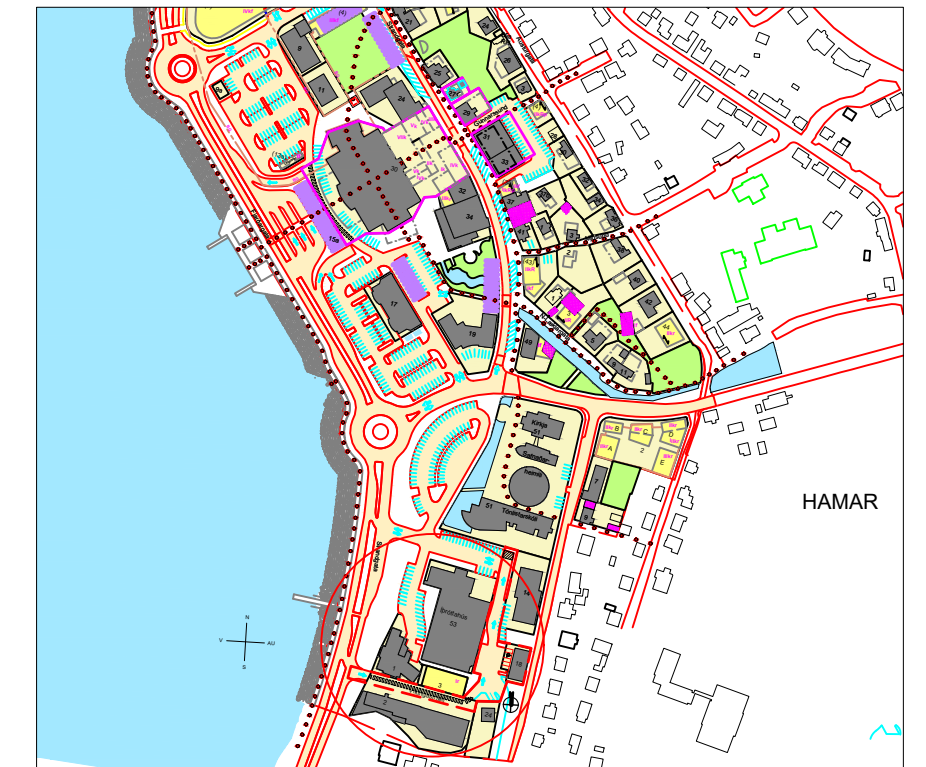
Verknúmer:

122422-2023-DSK

Teikninganúmer:

106

MÍÐBÆR R4 - BREYTING Á DEILISKIPULAGI VÍKINGASTRÆTI



Deiliskipulagsbreyting þessi, sem fengið hefur málsmeðferð í samræmi við ákvæði 1. mgr. 43. gr skipulagslaga 123/2010 var samþykkt í Skipulags- og byggingarráði Hafnarfjarðar þann _____

f.h. Skipulags- og bygginarráðs
Bæjarstjórn samþ. þann _____

f.h. Bæjarstjórnar Hafnarfjarðar
Tillagan var auglýst frá _____ með
athugasemdafresti til _____



AE teikn ehf.

aeteikn@gmail.com
sími 551-4550 / 865-6894
Laufengi 154 - 112 Reykjavík

Verkheiti

Víkíngastræti 2
Breyting á deiliskipulagi

Verk

Tillaga að útliti, þrívídd

Hannað:
EÁH
Yfirfarð:
EÁH

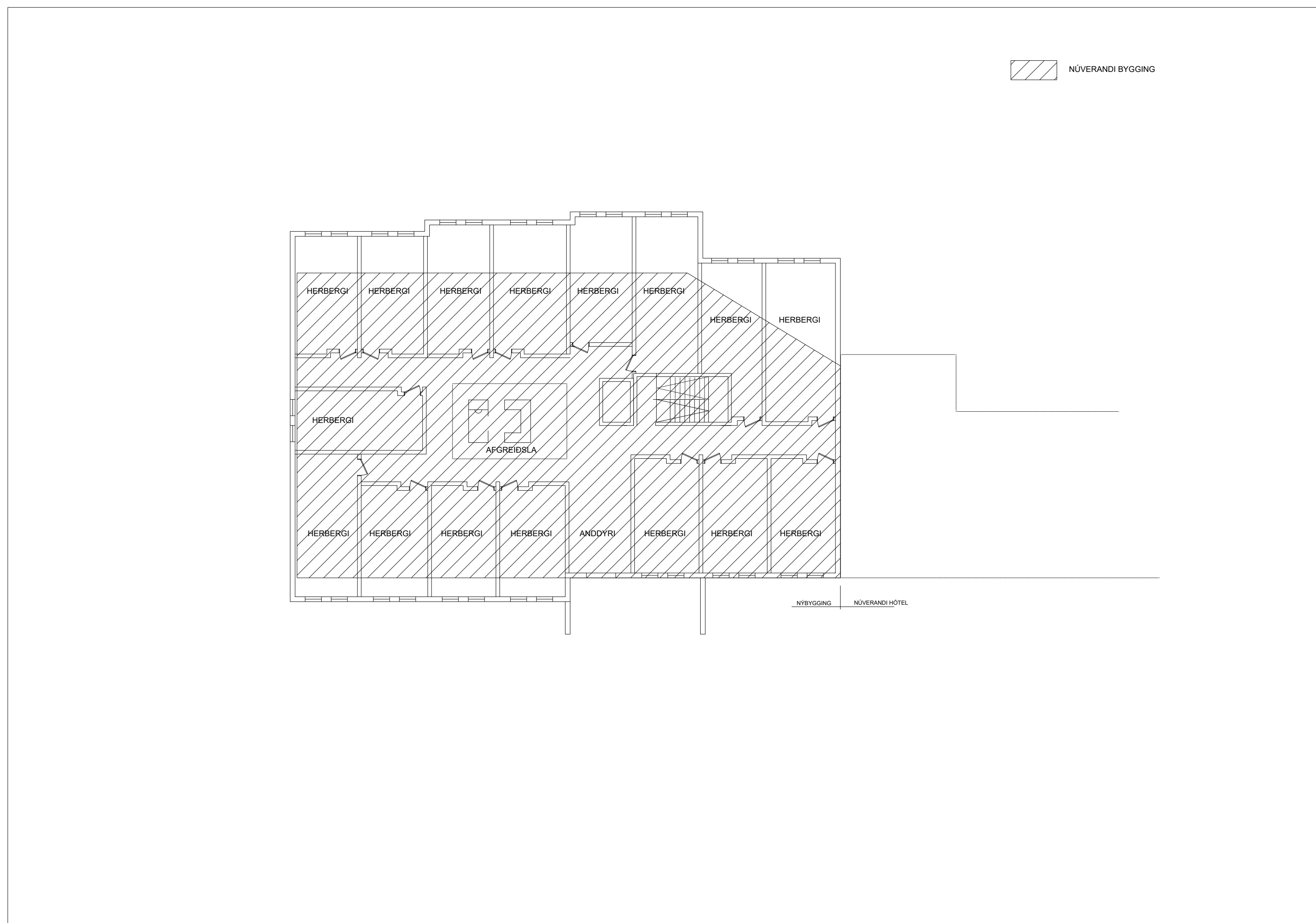
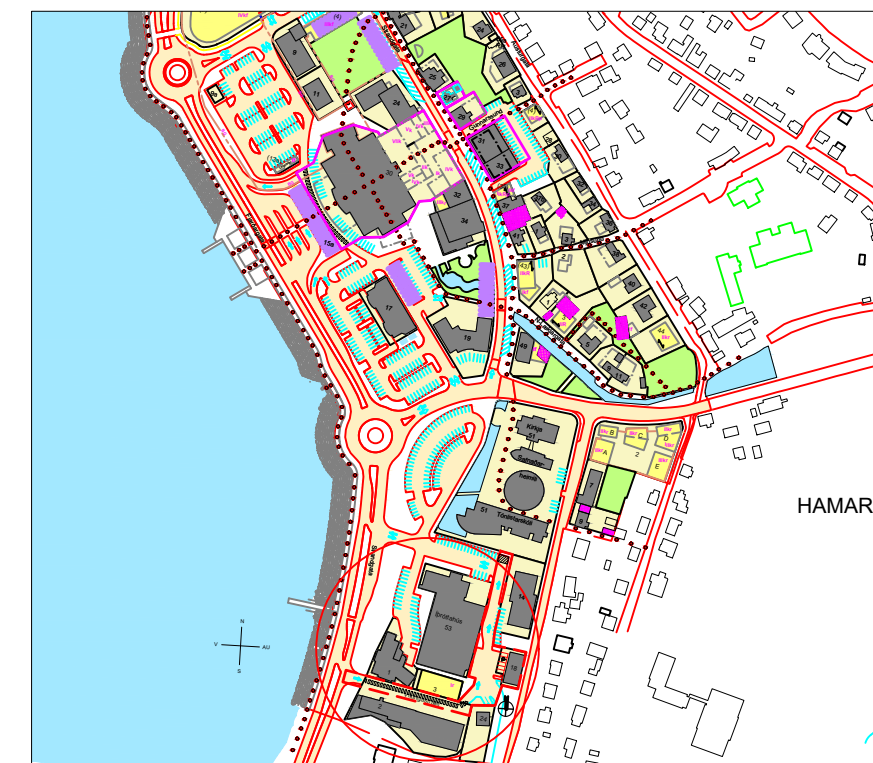
Verknúmer:
122422-2023-DSK

Dags.:
24.02.2023

Teiknað:
EÁH

Teikninganúmer:
107

MÍÐBÆR R4 - BREYTING Á DEILISKIPULAGI VÍKINGASTRÆTI



GRUNNMYND NÚVERANDI OG FYRIRHUGAÐ MKV. 1:200

Deiliskipulagsbreyting þessi, sem fengið hefur málsmeðferð í samræmi við ákvæði 1. mgr. 43. gr skipulagslaga 123/2010 var samþykkt í Skipulags- og byggingarráði Hafnarfjarðar þann _____

f.h. Skipulags- og bygginarráðs
Bæjarstjórn samþ. þann _____

f.h. Bæjarstjórnar Hafnarfjarðar
Tillagan var auglýst frá _____ með
athugasemdafresti til _____

AE teikn ehf.

aeteikn@gmail.com
sími 551-4550 / 865-6894
Laufengi 154 - 112 Reykjavík

Verkhelti

Víkingastræti 2
Breyting á deiliskipulagi

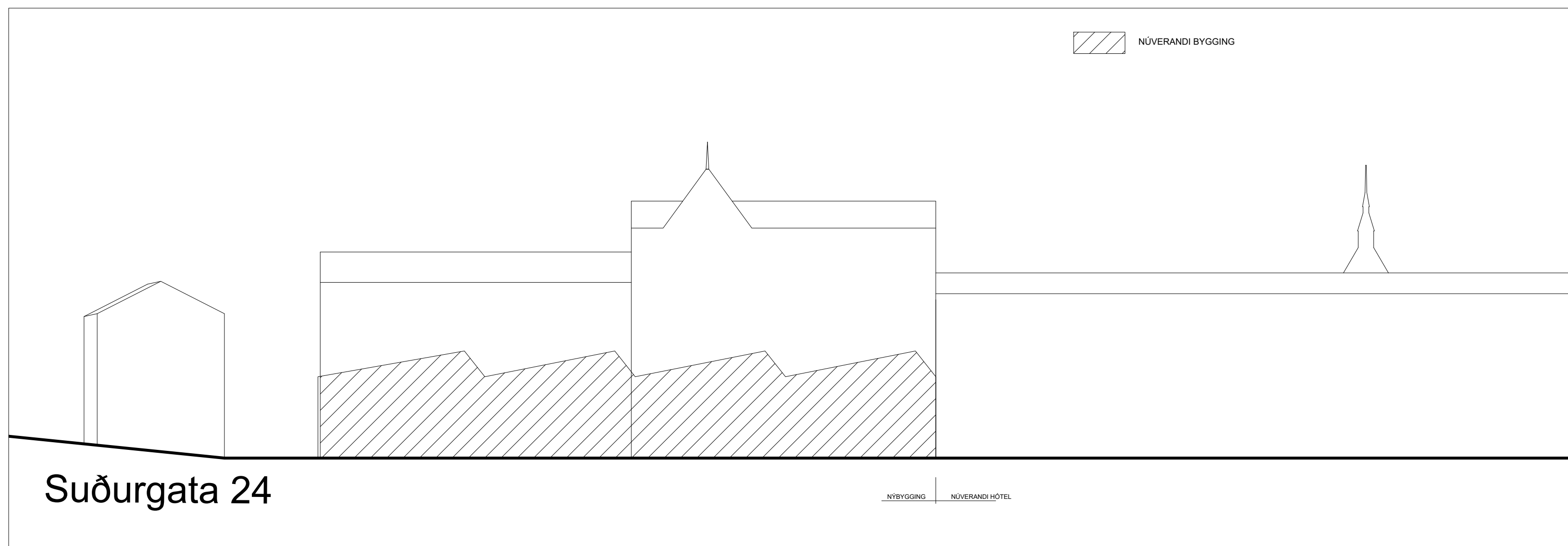
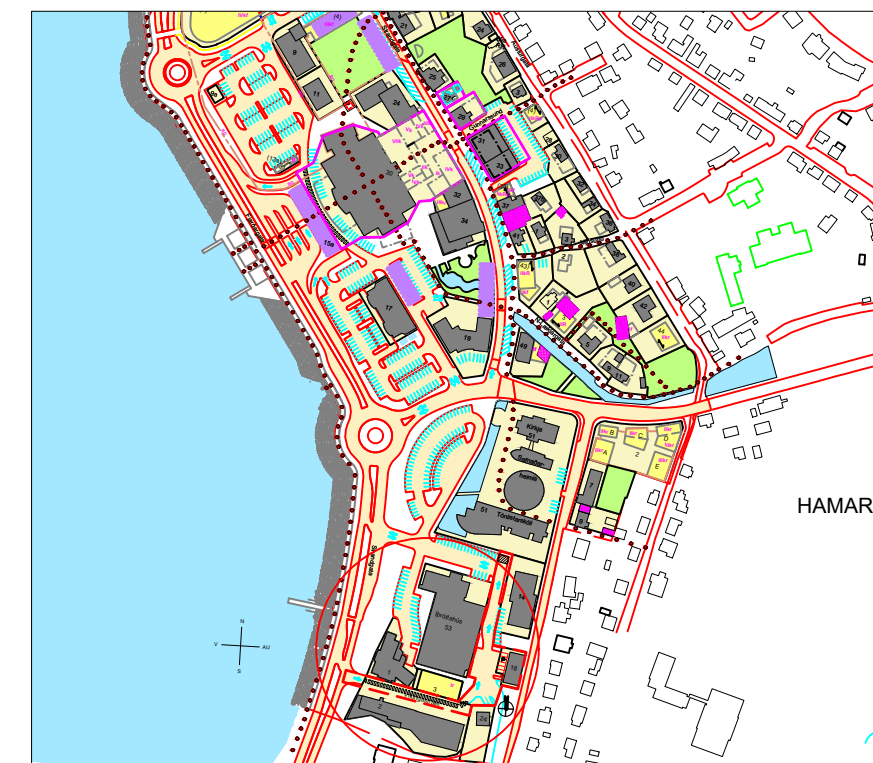
Verk

Yfirlit yfir grunnmynd fyrir og eftir breytingu

Mál:	Dags:
1:200	24.02.2023
Hannað:	Teiknað:
EÁH	EÁH
Yfirfarð:	
EÁH	

Verknúmer:	Teikninganúmer:
122422-2023-DSK	108

MÍÐBÆR R4 - BREYTING Á DEILISKIPULAGI VÍKINGASTRÆTI



NÚVERANDI OG FYRIRHUGUÐ BYGGING MKV. 1:200

Deiliskipulagsbreyting þessi, sem fengið hefur málsmeðferð í samræmi við ákvæði 1. mgr. 43. gr skipulagslaga 123/2010 var samþykkt í Skipulags- og byggingarráði Hafnarfjarðar þann _____

f.h. Skipulags- og bygginarráðs
Bæjarstjórn samþ. þann _____

f.h. Bæjarstjórnar Hafnarfjarðar
Tillagan var auglýst frá _____ með
athugasemdafresti til _____

AE teikn ehf.

aeteikn@gmail.com
sími 551-4550 / 865-6894
Laufengi 154 - 112 Reykjavík

Verkefni
Víkingastræti 2
Breyting á deiliskipulagi

Verk
Yfirlit yfir form fyrir og eftir breytingu

Mál:	Dags:
1:200	24.02.2023
Hannað:	Teiknað:
EÁH	EÁH
Yfirfarð:	
EÁH	
Verknúmer:	Teikninganúmer:
122422-2023-DSK	109