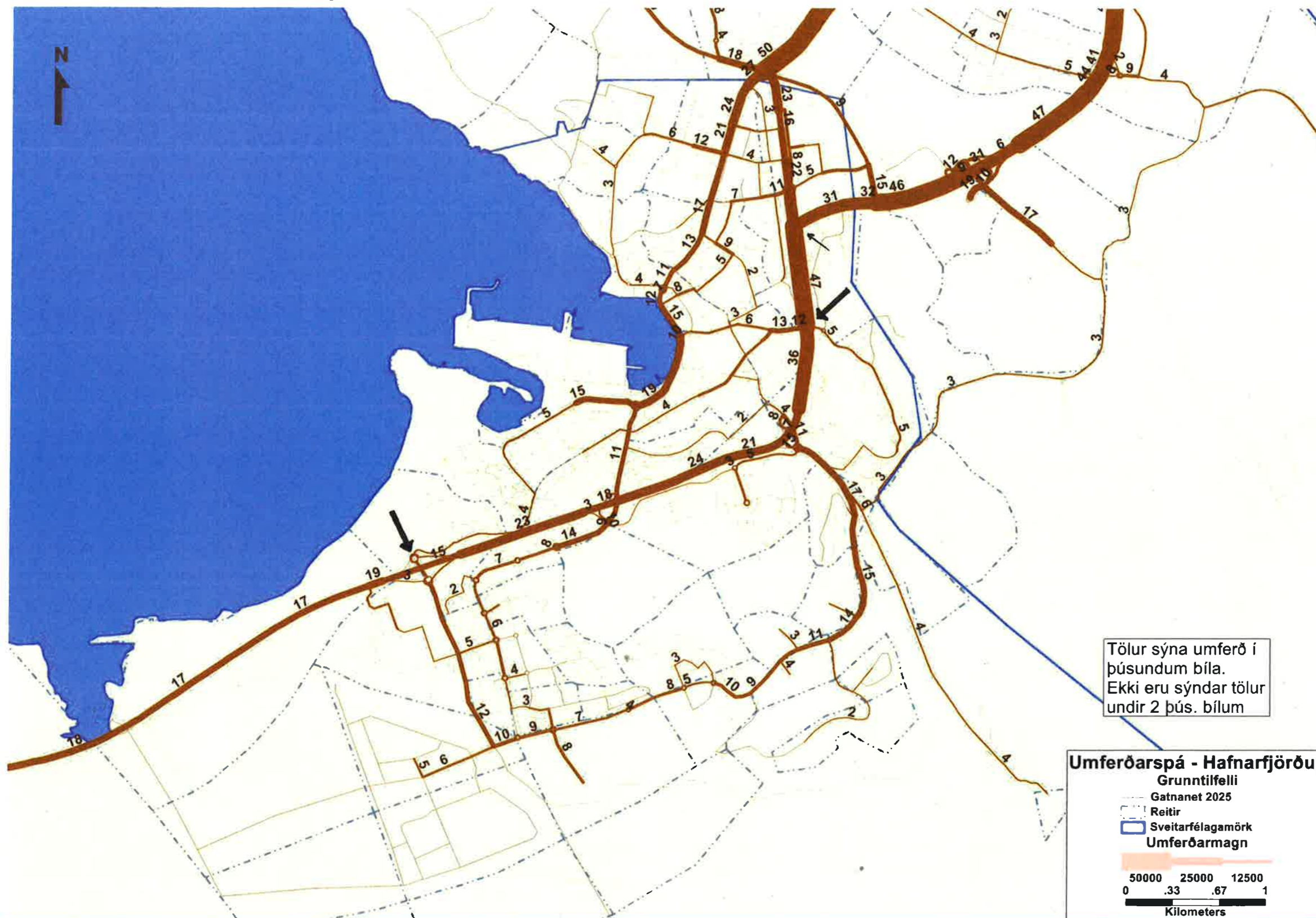


3.1 Tilfelli 1 – Umferð árið 2025 án Ofanbyggðavegar



Mynd 3.1: Umferðarflæði árið 2025m.v. tilfelli 1 – án Ofanbyggðavegar

3.2 Tilfelli 2 – Umferð árið 2025 með Ofanbyggðavegi



Mynd 3.2: Umferðarflæði árið 2025 m.v. tilfelli 2 – með Ofanbyggðavegar



MKV. 1:4000









Hluti úr Aðalskipulagi Hafnarfjarðar 2005 - 2025

ALMENNAR SKÝRINGAR :

-  Lóðamörk
-  Núv. byggingar
-  Götur
-  Göngustígur

SKÝRINGAR VÍÐ DEILISKIPULAG:

-  Mörk deiliskipulags
-  Opin óbyggð svæði
-  Gabblon manir
-  Hjóðveggir
-  Göngutenging yfir veg
-  Aðalstígur

REYKJANESBRAUT Í HAFNAFIRÐI GREINARGERÐ MEÐ DEILISKIPULAGI

1. Inngangur
Undanfarn misseri hefur á vegum Hafnarfjarðarbæjar og Vegagerðarinnar verið unnið að hönnun á nýri Reykjanesbraut í gegnum Hafnarfirði frá Áslandi I og að iðnaðarsvæðinu við Heilnahraun I. Deiliskipulagsáttalaga þessi byggir á fyrirbyggðri hönnunargögnum og tekur til áhrifa breyttrar legu Reykjanesbrautar á aðliggjandi svæða, á um 2,2 km löngum kalla. Framkvæmdir eru áætlaðar á árunum 2008-2010.
2. Markmið deiliskipulagsins
Markmiðið með deiliskipulaginu er að tryggja að fyrir liggja lögmælegi skipulag fyrir framkvæmdina og að hún verði í samræmi við aðrar deiliskipulagsáttalningar og skipulagsáform, á þeim svæðum sem að framkvæmdasvæðinu liggja. Stefni er að aukinni umferðarmagn og bættu þjónustustigi Reykjanesbrautar um Hafnarfirði og aðliggjandi gatna frá því sem nú er.
- Áætluð hversdagsumferð (HVDU) um Reykjanesbraut árið 2012 á skipulagssvæðinu á kafflanum milli Álflands og að Krýsuvíkurvegi eru tölplega 21 þús. bílar á sólarhring. Á svæðinu vestan við Krýsuvíkurveg HVDU umferð áætluð 20 þús. bílar á sólarhring.
- Áætluð HVDU umferð um Reykjanesbraut milli Álflands og Krýsuvíkurvegar árið 2024 er 41 þús. bílar á sólarhring en vestan Krýsuvíkurvegar 37 þús. bílar á sólarhring.
- Áætluð HVDU umferð um Krýsuvíkurveg sjálfan árið 2012 er 4 þús. bílar á sólarhring og árið 2024 14 þús. bílar á sólarhring.
- Reykjanesbraut verður flögura akreina þar sem hún liggur um deiliskipulagsvæðið. Með nýrri Reykjanesbraut er stefnt að meira umferðarþyngni þeirra sem um veginn aka og fyrir gangandi og hjólandi með þruggum leiðum undir eða yfir Reykjanesbraut. Með framkvæmdinni í heild verður lögð áhersla á bætt hjóðstigi með hjóðtálnum.
- Tvinn mislæg gátnamót eru á leiðinni. Strandgata liggur í undirgöngum undir Reykjanesbraut og verður áfram. Krýsuvíkurvegur mun tengjast Reykjanesbraut með brú við suðurmörk deiliskipulagsvæðisins.
3. Afmörkun
Deiliskipulagsvæðið nær yfir framliðar vegslóð Reykjanesbrautar og aðliggjandi gatna og svæða sem framkvæmdin tekur til. Mörkin taka á sig nokkra króka til að ná yfir allar mölvægisáðgerðir á framkvæmdasvæðinu eins og við undirgöngin við Ásbraut. Mörk til hlíðar frá miðu götunar tekur til helgundarsvæðis nema þar sem annað er sýnt. Tekið er frá nægilegt rými svo að innan deiliskipulagsins rúmist framliðar lega gatna og mölvægisáðgerðir. Sjá afmörkun nánar á deiliskipulagsupprættli.
4. Staðhættir
Alli svæðið verður að teljast viðkvæmt vegna framkvæmda. Íbúðarhverfi, stofnanatöðir og þjónustusvæði liggja meðfram Reykjanesbraut til beggja handa nær samfelldi alla leið suður undir Krýsuvíkurveg.

- Vestasti hluti deiliskipulagsins liggur yfir eldhraun frá nútíma, Hvaleyrarhraun. Annars staðar er óskilgreint mun eldara grágrýlishraun. Í hrauni á þessum stóðum er yfirleitt nokkuð samfelld gróðurþekja með mosabæmbu og algengum grasvegundum og smárunum (lyng- og víðtegundir).
5. Fornleifar
Þrjár fornleifar hafa fundist innan áhrifsvæðis deiliskipulagsins. Að teknu tilliti til mölvægisáðgerða sem felst í því að reyna að komast hjá raski á vörðu sem er í suðurmörk svæðisins, þar sem mislæg gátnamót við Krýsuvíkurveg eru fyrirhuguð, með því að merka hana vandlega og afmarka, verða áhrif deiliskipulagsins á fornleifar óveruleg.
6. Göngu- og hjólaeðliðir
Gönguleiðir sem munu þvera Reykjanesbrautina eru í samræmi við aðalskipulag Hafnarfjarðar og er hluti slíga, undirganga- og göngubrúargerðar hluti fyrirhugaðar framkvæmdar. Gert er að fyrir göngutengingu við Álflands svo og á mót við byggðina í Hvaleyrarhrauni. Ein undirgöngur eru nú þegar undir Reykjanesbrautina skammt austan við Hvaleyraskóla. Gönguleið er með aðreinu við gátnamót við Krýsuvíkurveg.
7. Rökun á nærumhverfi Reykjanesbrautar
Lagning Reykjanesbrautar mun óþakvæmlega hafa rask í för með sér. Nokkuð rask verður á nærluðum gróðursvæðum bæjarinnar, grassvæði, trjá- og runnaþéðum. Ennfremur á náttúrulegum gróðri, bæði melagróðri og mölendi. Meistar hluti nýs vegslóðisins er á áhrifsvæði núverandi legu brautarinnar og eru lítil áhrif á landslag þar.
8. Frágangur á nærumhverfi Reykjanesbrautar
Raski sem af framkvæmdunum leiðir verður lagfært. Landmótun svæða verður með gras- og hjólaeðli og göngustígum, ennfremur verður reynt að halda í liti snortió land. Finn svæði eru skilgreind sem opin óbyggð svæði og hjóla þau meiri mótun s.s. manir og gróðursvæði. Almenn er stefnt að því að viðahald svæða verði "sjálfbært". Gert er að fyrir gabblon með um norðan við Reykjanesbraut á þremur svæðum. Við Strandgötu er gert ráð fyrir hjólaeðli. Með markmiði með hjólaeðli með vegsvæðinu er að búa til aðlögun að gróðri aðliggjandi svæða og móla röglu umferðarumhverfi. Oruga úr neikvæðum áhrifum vegar á umhverfi fyrir aðliggjandi byggð.
9. Eignarhald á landi
Land fyrir nýtt vegslóð Reykjanesbrautar er allt í eigu Hafnarfjarðarbæjar.
10. Fyrirbyggjandi skipulagsáttalningar
- 10.1 Svæðiskipulag höfuðborgarsvæðisins 2001-2024
Svæðiskipulag fyrir höfuðborgarsvæðið 2001-2024 sem var staðfest 20.12.2002, sýnir nýja legu Reykjanesbrautar. Deiliskipulagið er í samræmi við það.
- 10.2 Aðalskipulag Hafnarfjarðar 2005-2025.
Í nýggjandi Aðalskipulagi Hafnarfjarðar 2005 - 2025 er veitt undanþága frá ákvæðum laga um umhverfismat áttalana nr. 105/2006, sbr. 3. mgr. 13. gr.

- Deiliskipulagið er auglýst og málsmeðferð er í samræmi við 25 gr skipulags- og byggingarlaga nr. 73/1997, m.s.br.
- 10.3 Breytingar á deiliskipulögum
Reykjanesbraut snertifir eldara áður samþykkt skipulög. Mismikla breytinga er þörf og eru öll skipulög talin upp þó svo að þau jurti ekki að breytast. Á meðfylgjandi skýringarupprætti er yfirlit um þau skipulög sem þetta deiliskipulag hefur áhrif á. Landnotkun svæða er í flestum lívikum sú sama eflir sem áður svo og göngutengingar.
 - Breytingar felast fyrst og fremst í breytti afmörkun deiliskipulagsvæða.
 1. Deiliskipulag Veifir mótswæði, afmörkun breytil. Deiliskipulag dólást gildi 10. september 2004.
 2. Deiliskipulag Selhrauns norður, afmörkun breytil. Deiliskipulag dólást gildi 6. nóvember 2006.
 3. Deiliskipulag Heilnahrauns, engin breyting. Deiliskipulag dólást gildi 16. maí 2000.
 4. Deiliskipulag Hvaleyrarholts suð-austur, afmörkun breytil. Deiliskipulag dólást gildi 20. desember 2003, þarf að breyta mörkunum.
 5. Deiliskipulag Hvaleyrarholts suð-vestur, engin breyting. Deiliskipulag dólást gildi 20. desember 2003.
 6. Deiliskipulag Hvaleyrarhrune - byggd í hrauninu, engin breyting. Deiliskipulag dólást gildi 15. janúar 1987.
 7. Deiliskipulag Hvaleyrar (golfvöllur), engin breyting. Deiliskipulag dólást gildi 14. júní 2006.
 8. Deiliskipulag Hvamma, afmörkun breytil. Deiliskipulag dólást gildi 11. júlí 1979.
 9. Deiliskipulag Áslandi 1. áfengi, afmörkun breytil. Deiliskipulag dólást gildi 27. apríl 2000.
- Jafnframt auglýsing þessa deiliskipulags verða breytingar á þeim deiliskipulögum sem munu taka breytingu verða auglýst sbr. 1.mgr. 26 greinar skipulags- og byggingarlaga nr 73/1997 m.s.br.

- Deiliskipulag þetta var samþykkt af skipulags- og byggingarráði Hafnarfjarðar þann 2008
- Skipulags- og byggingarfullrúti Hafnarfjarðarbæjar
- Deiliskipulag þetta, sem fengið hefur meðferð samkv. 25.grein í lögum nr 73/1997 var samþykkt í bæjarsjórn Hafnarfjarðar þann: 2008
- Bæjarsjórnin í Hafnarfirði
- Deiliskipulag þetta dólást gildi þann: 2008

Deiliskipulagið samanstendur af skipulagsupprætti þessum með greinargerð.

Hafnarfjarðarbær
Framkvæmdarsvið
Staðsetning: Hafnarfirði

LANDMÖNL
REYKJANESBRAUT
ELLIDAVATNSVEGUR - KRÝSUVÍKURVEGUR

TILLAGA AÐ DEILISKIPULAGI

1:4000 D-01

mlu 1:3000

