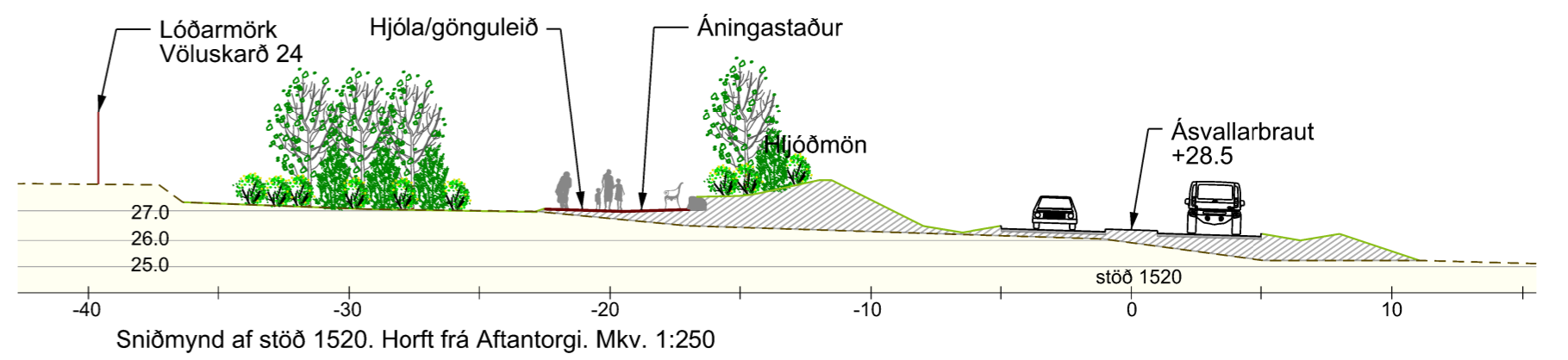
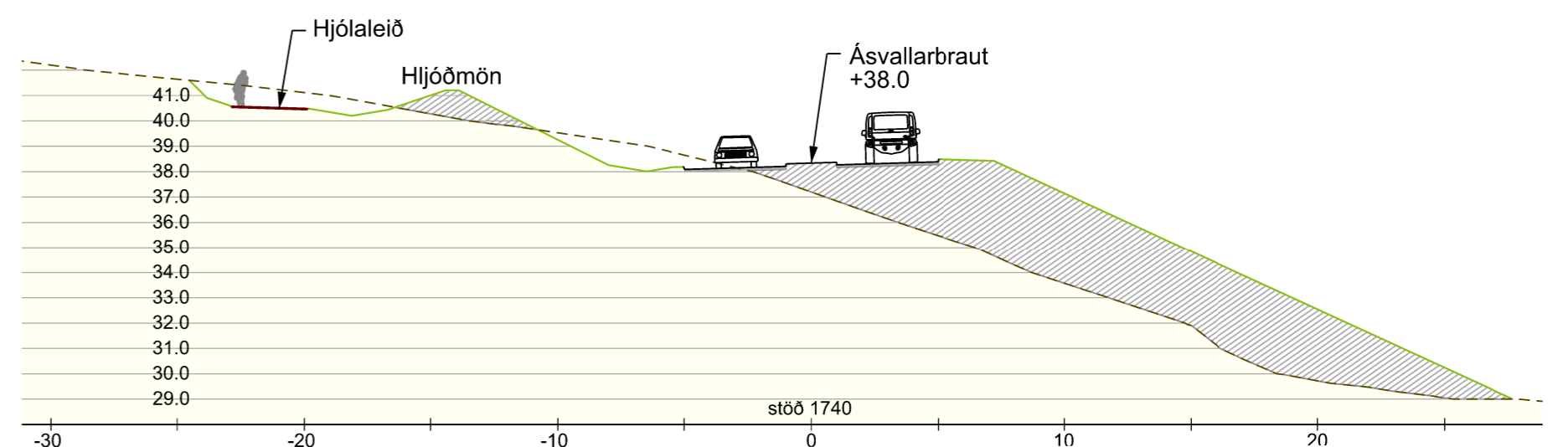


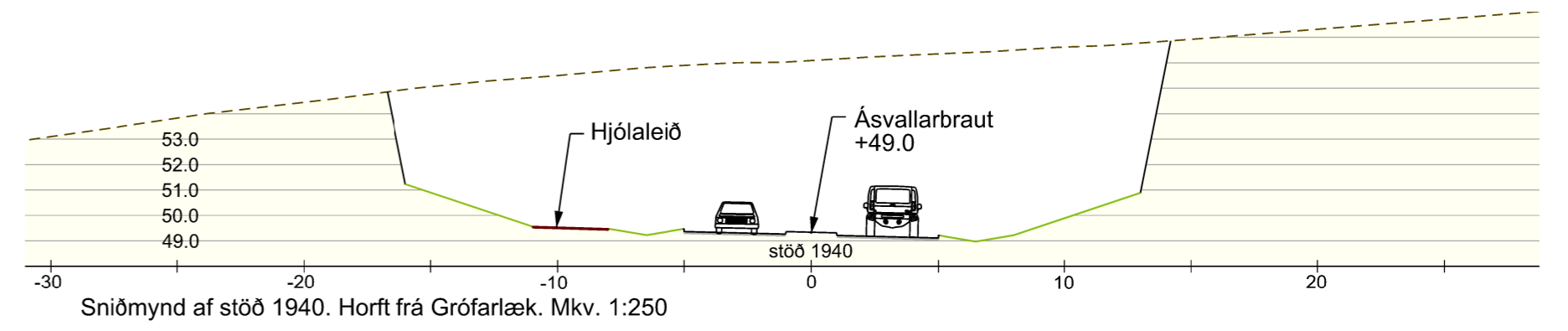
Afstöðumynd Ásvallarbraut. Mkv. 1:5000



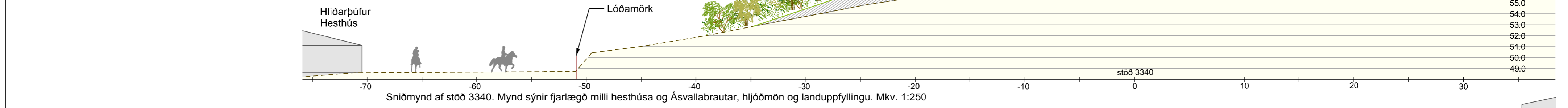
Sniðmynd af stöð 1520. Horft frá Aftantorgi. Mkv. 1:250



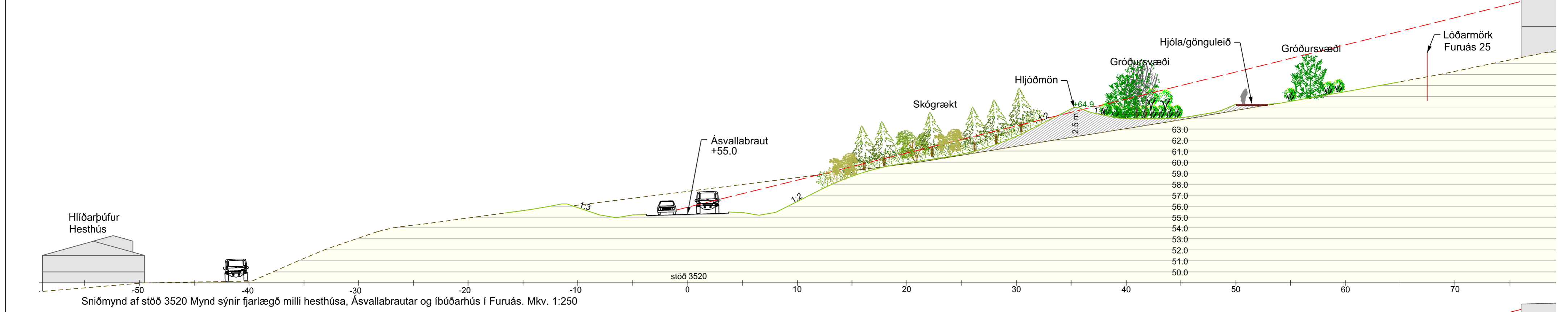
Sniðmynd af stöð 1740. Horft frá Aftantorgi. Mkv. 1:250



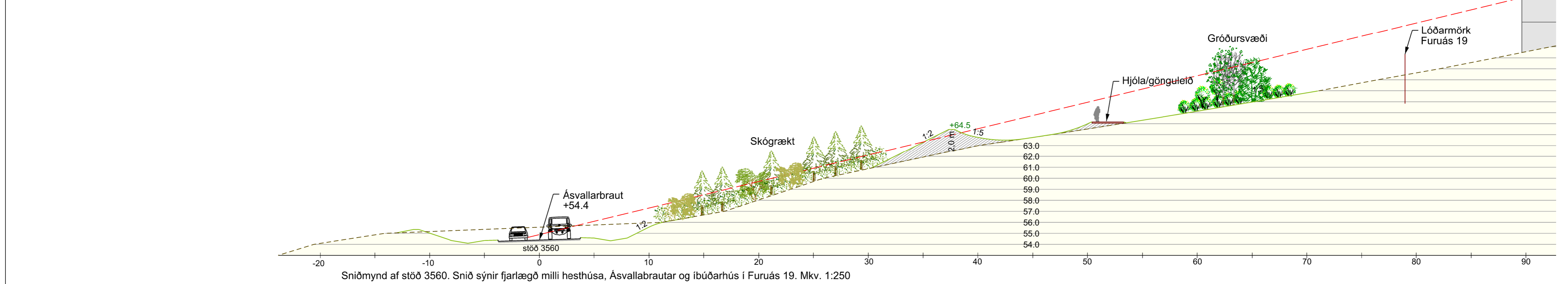
Sniðmynd af stöð 1940. Horft frá Grófarlæk. Mkv. 1:250



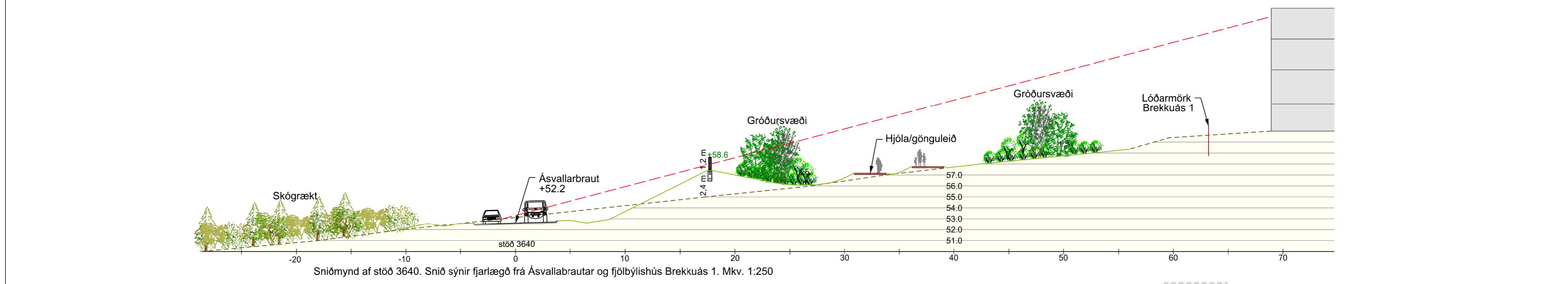
Sniðmynd af stöð 3340. Mynd sýnir fjarlægð milli hesthúsa og Ásvallarbrautar, hjóðmön og landuppfyllingu. Mkv. 1:250



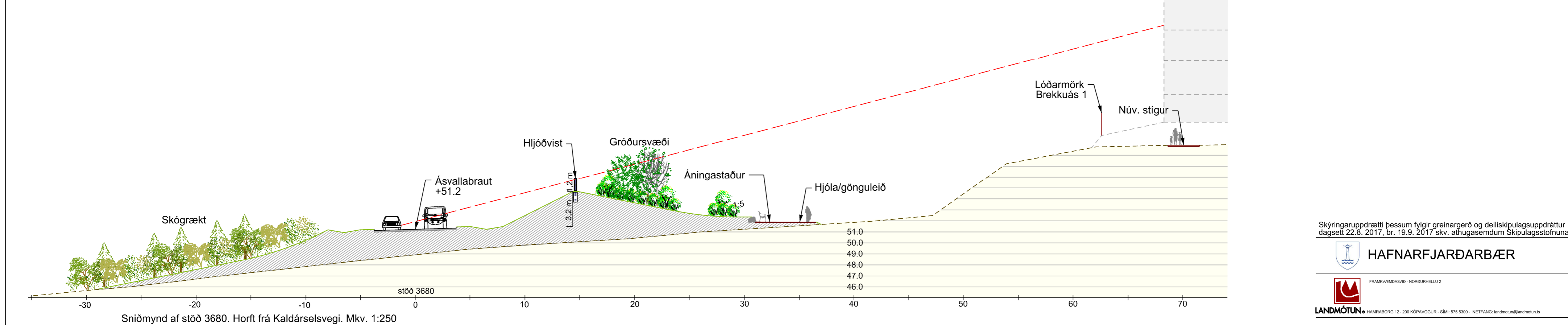
Sniðmynd af stöð 3520 Mynd sýnir fjarlægð milli hesthúsa, Ásvallarbrautar og íbúðarhúsi í Furuás. Mkv. 1:250



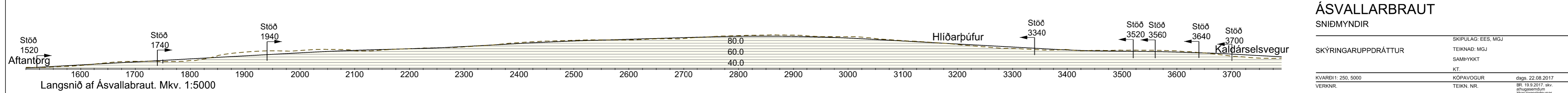
Sniðmynd af stöð 3560. Snið sýnir fjarlægð milli hesthúsa, Ásvallarbrautar og íbúðarhúsi í Furuás 19. Mkv. 1:250



Sniðmynd af stöð 3640. Snið sýnir fjarlægð frá Ásvallarbrautar og fjölbylishúsi Brekkuás 1. Mkv. 1:250



Sniðmynd af stöð 3680. Horft frá Kaldárselsvegi. Mkv. 1:250



Langsnið af Ásvallarbraut. Mkv. 1:5000

Skýringarupprætti þessum fylgir greinargerð og deiliskipulagsuppráttur dagsetti 22.8.2017, br. 19.9.2017 skv. athugasemdum Skipulagsstofnunar.

HAFNARFJARDARBER

FRAMKVÆMDAGIÐ NORÐURVELL 2

LANDMÖTUN

ÁSVALLARBRAUT  
SNIÐMYNDR

SKÝRINGARUPPRÁTTUR

VIÐARHÉI 200, 5000  
VERUR: 18.10.2017  
1400-DG-1402

SKIPULAG: EEL, MSJ  
TEIKNAD: MSJ  
SAMMYKKT  
KT

FRAMKVÆMDAGIÐ NORÐURVELL 2  
TEIKN NR

S01