

BREYTING Á DEILISKIPULAGI ATHAFNASVÆÐI HESTAMANNAFÉLAGSINS SÖRLA



Gildandi deiliskipulag frá 1990 af athafnasvæði hestamannafélagsins Sörla.
Mkv. 1:2000



Breyting á deiliskipulagi Athafnasvæðis hestamannafélagsins Sörla. 24. ágúst 2017
Mkv. 1:2000

GREINARGERÐ

Breyting sem um ræðir varðar Athafnasvæði hestamannafélagsins Sörla.

Breytingin felur í sér að tvær byggingar verða fjarlægðar vegna nýrrar samgöngutengingar. Ásvallarbrautar. Þá hliðrast skipulagsmörk frá árinu 1990 nær núverandi hestúsum vegna Deiliskipulags Ásvallarbrautar.

Að öðru leyti gilda eldri skilmálar skv. deiliskipulagi frá árinu 1990 m.s.br.

Deiliskipulag þetta hefur fengið meðferð í samræmi við ákvæði 1. mgr. 43. greinar skipulagslaga nr. 123 / 2010. Tillagan var auglýst frá 06.04 til 18.05 2017 með athugasemdafresti til 18.05 2017. Samþykkt af skipulags- og byggingarráði þann 24.08 2017 og bæjarstjórn þann 31.08 2017

Auglýsing um gildistöku breytingarinnar var birt í






B-deild Stjórnartíðinda þann _____ 20__.

Bæjarstjóri, Haraldur L. Haraldsson

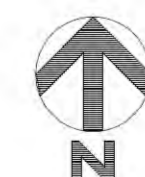


Hluti af Aðalskipulagi Hafnarfjarðar 2005 - 2025

SKÝRINGAR

-  MÖRK SKIPULAGS FRÁ 1990
-  LÖÐARMÖRK
-  REIÐLEIÐ
-  GÖNGULEIÐ
-  GÖNGUSTÍGUR

0 25 50



250m

 HAFNARFJÖRÐUR
Umhverfi- og skipulagsáttá - Næturhella 2



LANDMÖTUN • HAMRABORG 12 • 201 KÓPAVOGUR • S. 575 5300 • KT. 561 264 2760 • NETP: landmotun@landmotun.is

DEILISKIPULAG ATHAFNASVÆÐIS
HESTAMANNAFÉLAGSINS SÖRLA

BREYTING Á DEILISKIPULAGI

SKIPULAG: Hafnarfjarðarbær	SAMÞYKKT
TEKNAÐ: MGJ	KT
KVARNÍ: 2000	KÓPAVOGUR
VERKNR:	TEKN. NR.
1400-DG1402A	D01-BR

BR