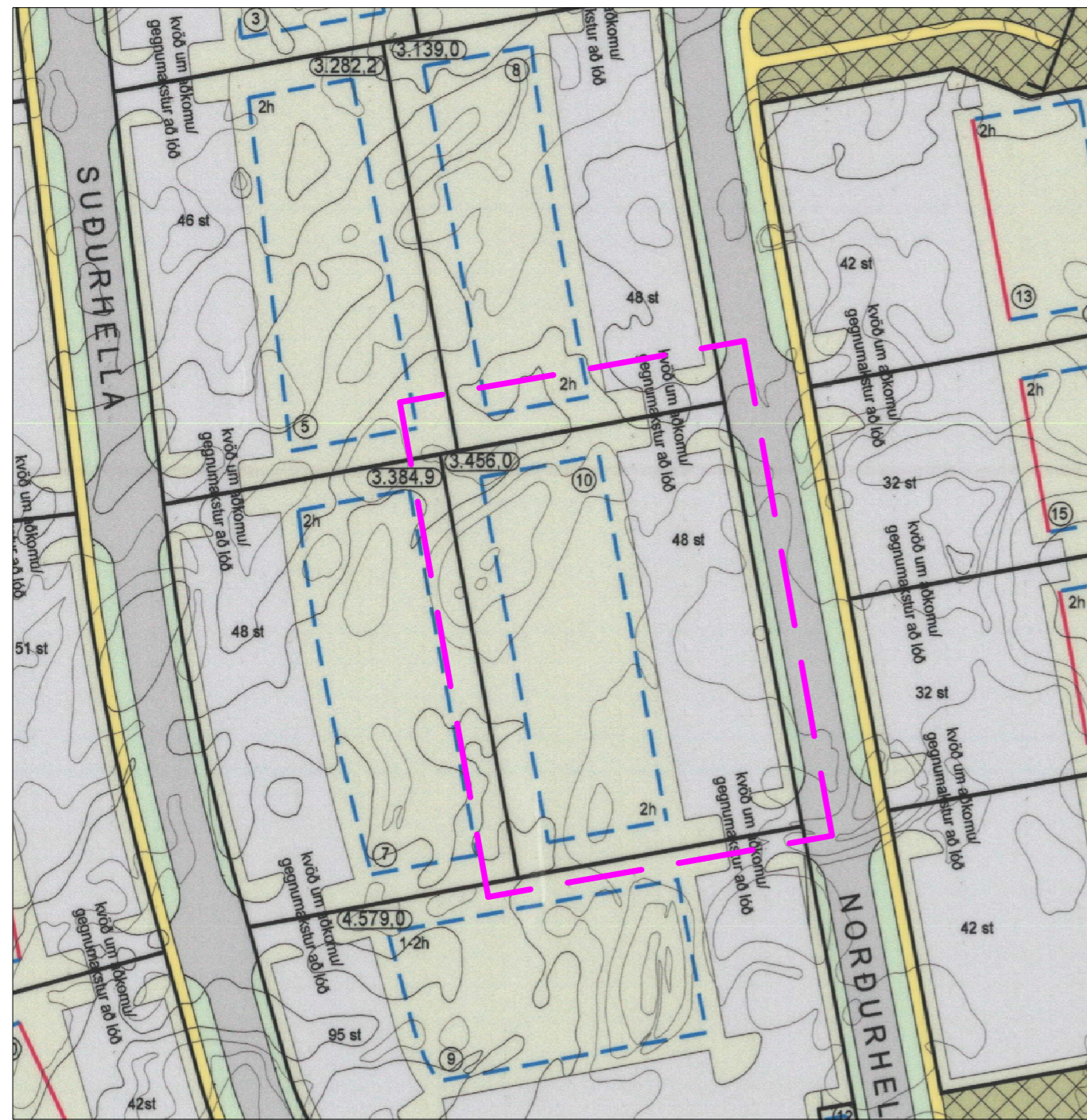
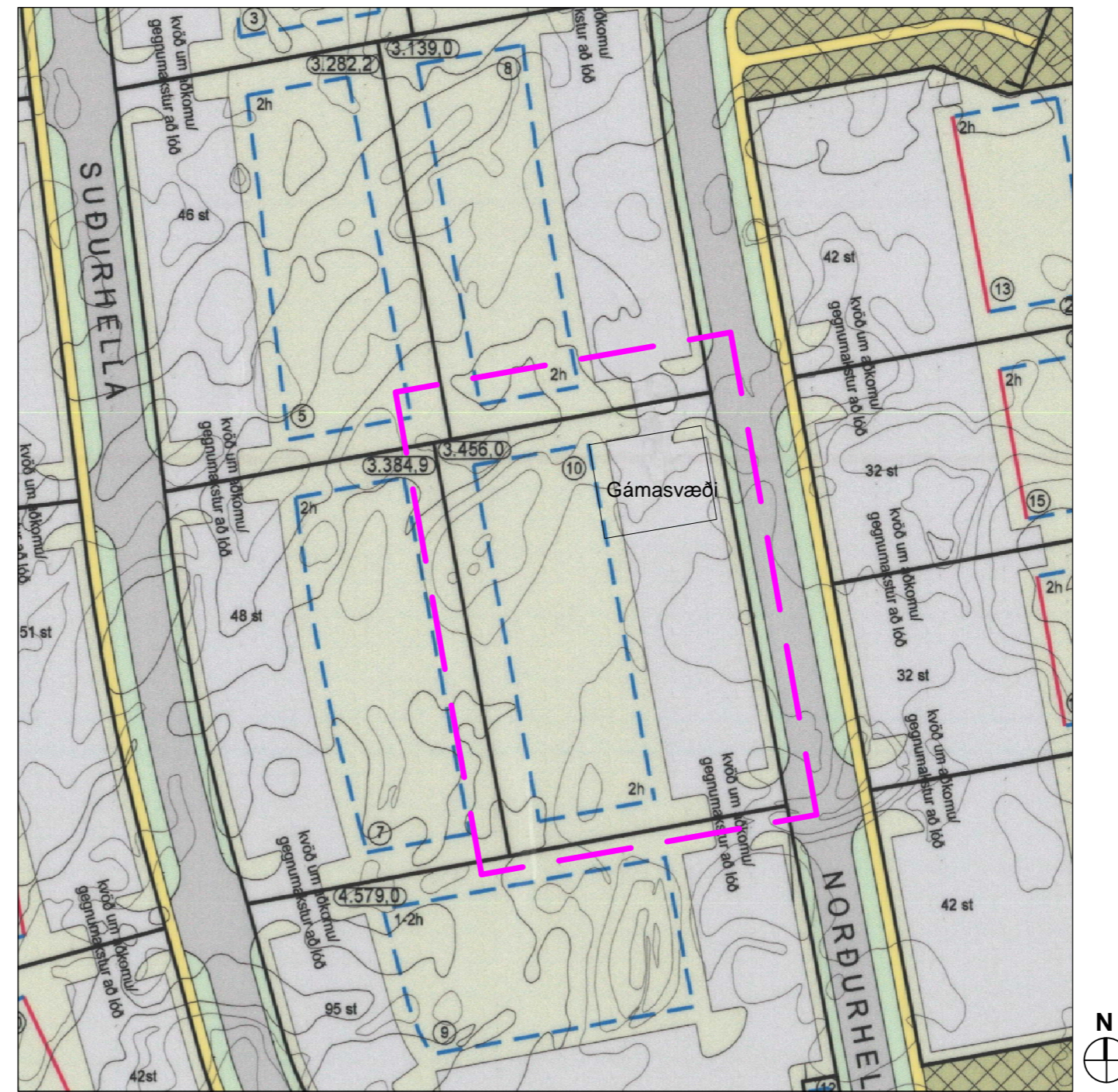


Fyrir breytingar



Hluti gildandi deiliskipulags, samþykkt í byggingarráði Hafnarfjarðar 26.09.2006, mkv. 1:1000

Eftir breytingar



mkv. 1:1000

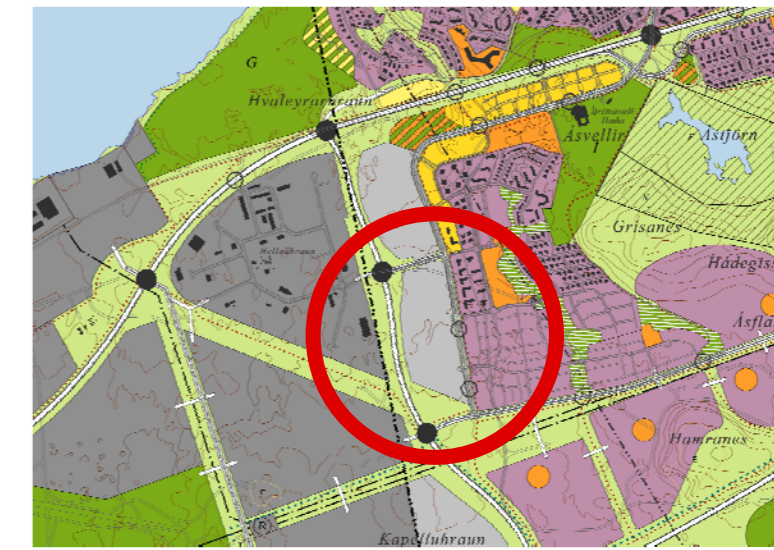
Lýsing:

Breytingin felst í að kvöð um gegnumakstur milli Norðurhella 8 og 10 er felld niður.
 Nýtingarhlutfall lóðarinnar verður 0.52
 Bílastæðum fækkar úr 48 í 38 stæði.
 Gert er ráð fyrir gámasvæði 330 m² sem heimil er að girða með 4m. hárrí vélnetsgirðingu.

Að öðru leiti gilda eldri skilmálar.


Stærðir:

Stærð lóðar: 3.456,0 m²
 hæðir: 2
 Byggingareitur: 1.240 m²



Hluti gildandi Aðalskipulags Hafnarfjarðar 2005-2025

Skýringar

- Mörk skipulagssvæðis 
- Byggingareitur 

Deiliskipulagsbreyting þessi sem fengið hefur meðferð í samræmi við ákvæði 2. mgr. 43. gr Skipulagslaga nr. 123/2010 var samþykkt í

þann _____ 201_.

Tilagan var grenndarkynnt frá _____ 201_ með athugasemdafresti til _____ 201_.

Auglýsing um gildistöku breytingarinnar var birt í B-deild Stjórnartíðinda þann _____ 201_.

Skipulags- og byggingarfulltrúi

Norðurhella 10 221 Hafnarfirði
 Skipulagsuppráttur

-Breytt deiliskipulag

Dags: 27.5.13

Verkr: 163 Blaðstærð: A2 Mkv: 1:1000

TAG teiknistofa

Stórhöfða 17, 110 Reykjavík, gsm: 699 4297
 Atli Jóhann Guðbjörnsson, Byggingafræðingur, Kt: 260978-5789
 netfang: atli@tagteiknistofa, www.TAGteiknistofa.is

SELHRAUN SUÐUR - NORÐURHELLA 10