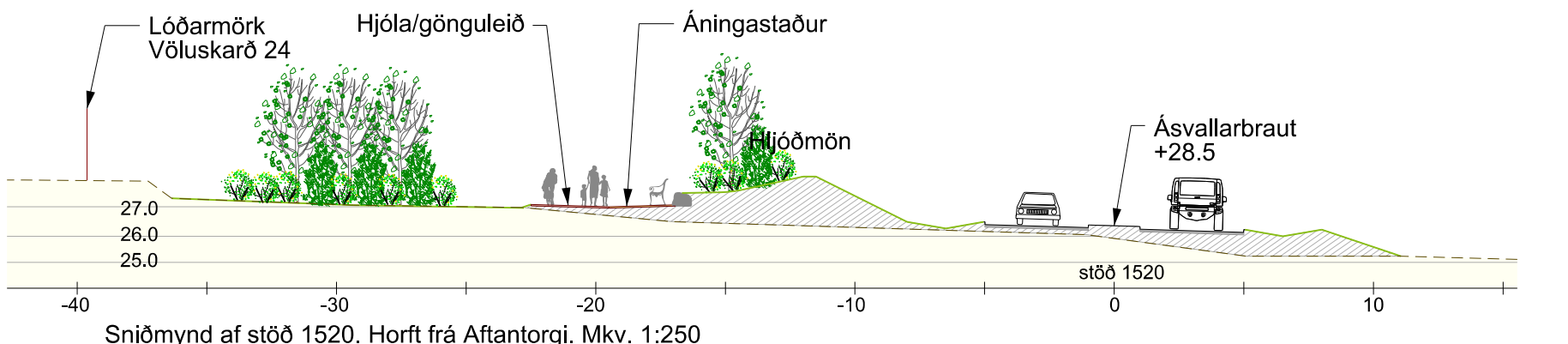
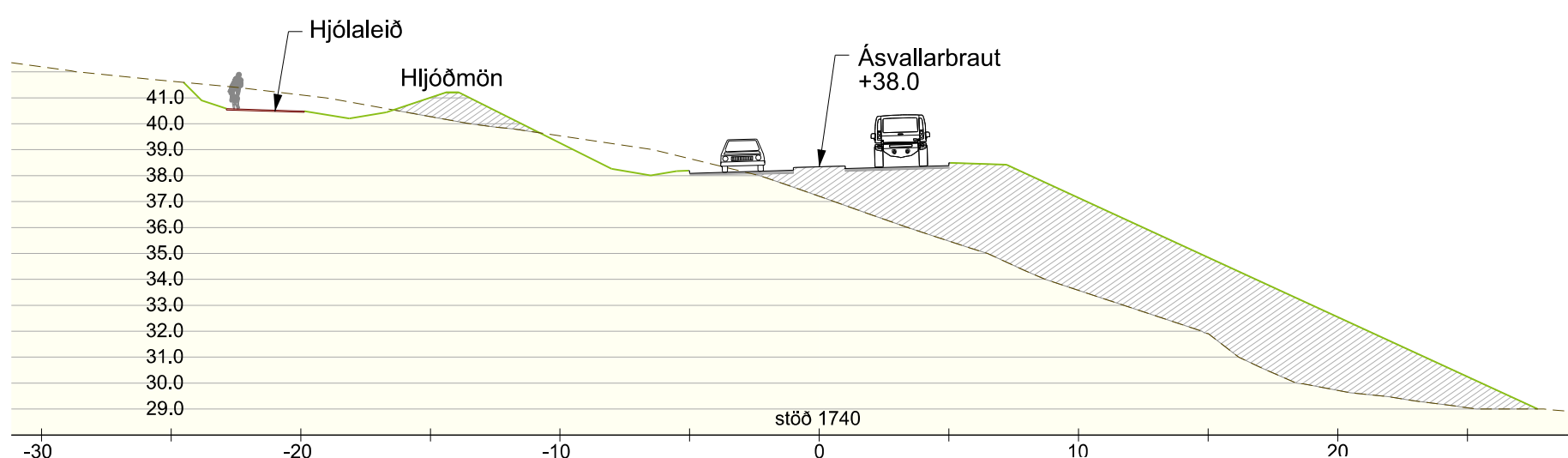


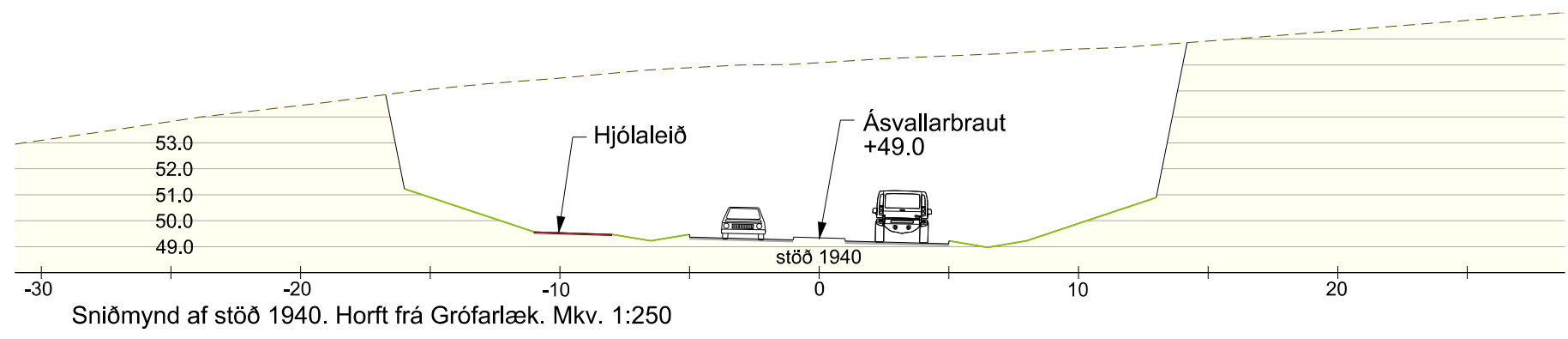
Afstöðumynd Ásvallabraut. Mkv. 1:5000



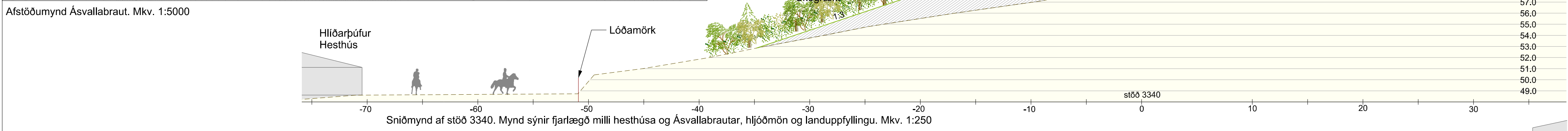
Sniðmynd af stöð 1520. Horft frá Aftantorgi. Mkv. 1:250



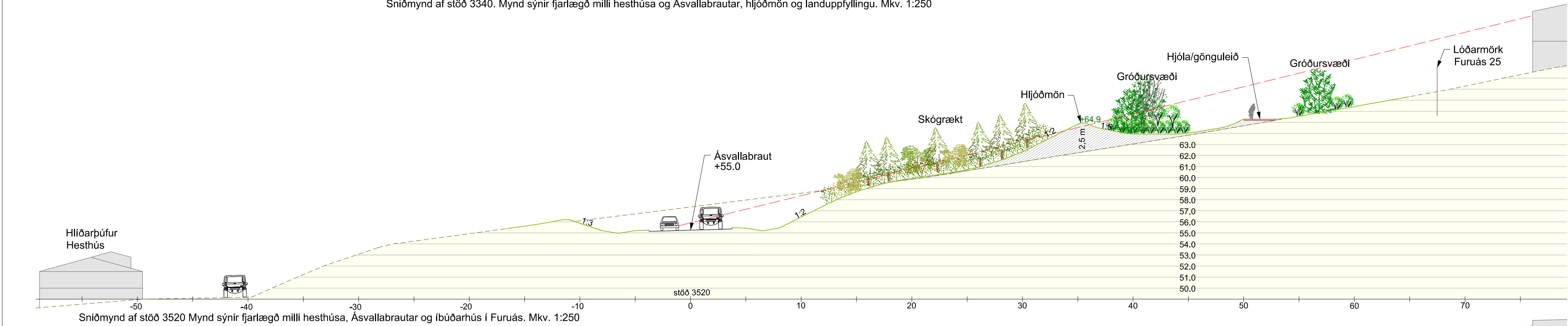
Sniðmynd af stöð 1740. Horft frá Aftantorgi. Mkv. 1:250



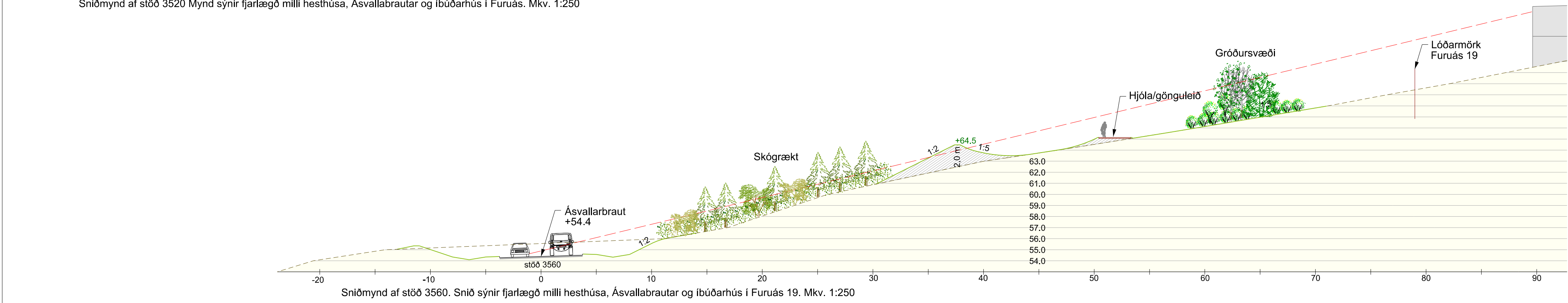
Sniðmynd af stöð 1940. Horft frá Grófarlæk. Mkv. 1:250



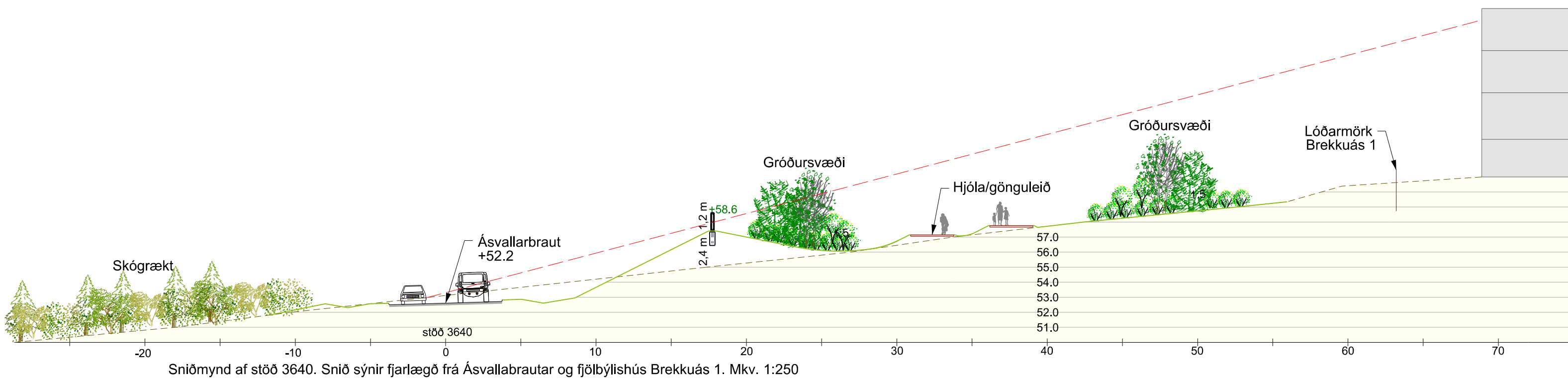
Sniðmynd af stöð 3340. Mynd sýnir fjarlægð milli hesthúsa og Ásvallabrautar, hjóðmön og landuppfyllingu. Mkv. 1:250



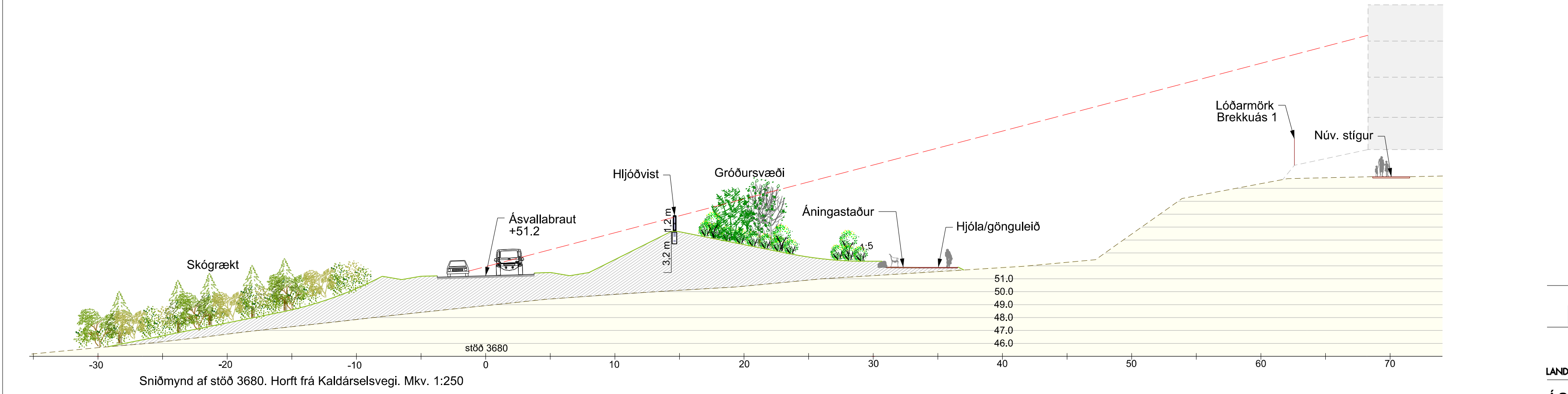
Sniðmynd af stöð 3520 Mynd sýnir fjarlægð milli hesthúsa, Ásvallabrautar og íbúðarhúsi í Furuás. Mkv. 1:250



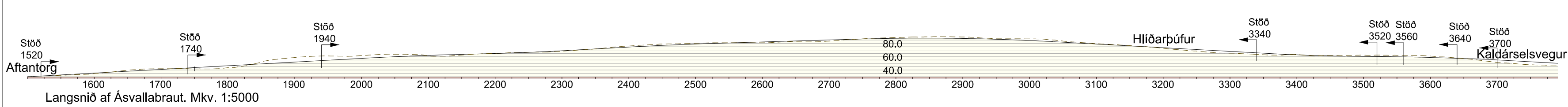
Sniðmynd af stöð 3560. Snið sýnir fjarlægð milli hesthúsa, Ásvallabrautar og íbúðarhúsi í Furuás 19. Mkv. 1:250



Sniðmynd af stöð 3640. Snið sýnir fjarlægð frá Ásvallabrautar og fjölbýlishúsi Brekkuás 1. Mkv. 1:250



Sniðmynd af stöð 3680. Horft frá Kaldárselsvegi. Mkv. 1:250



Langsnið af Ásvallabraut. Mkv. 1:5000