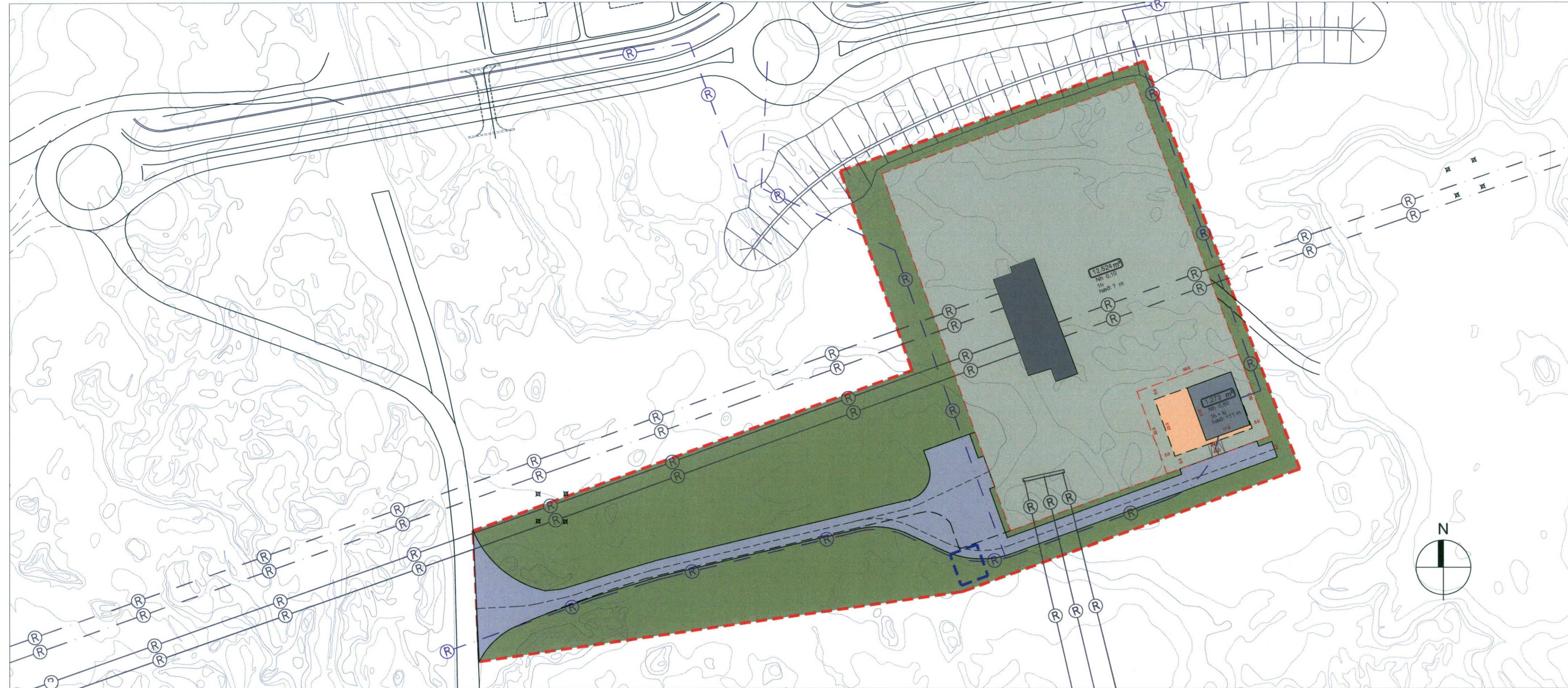
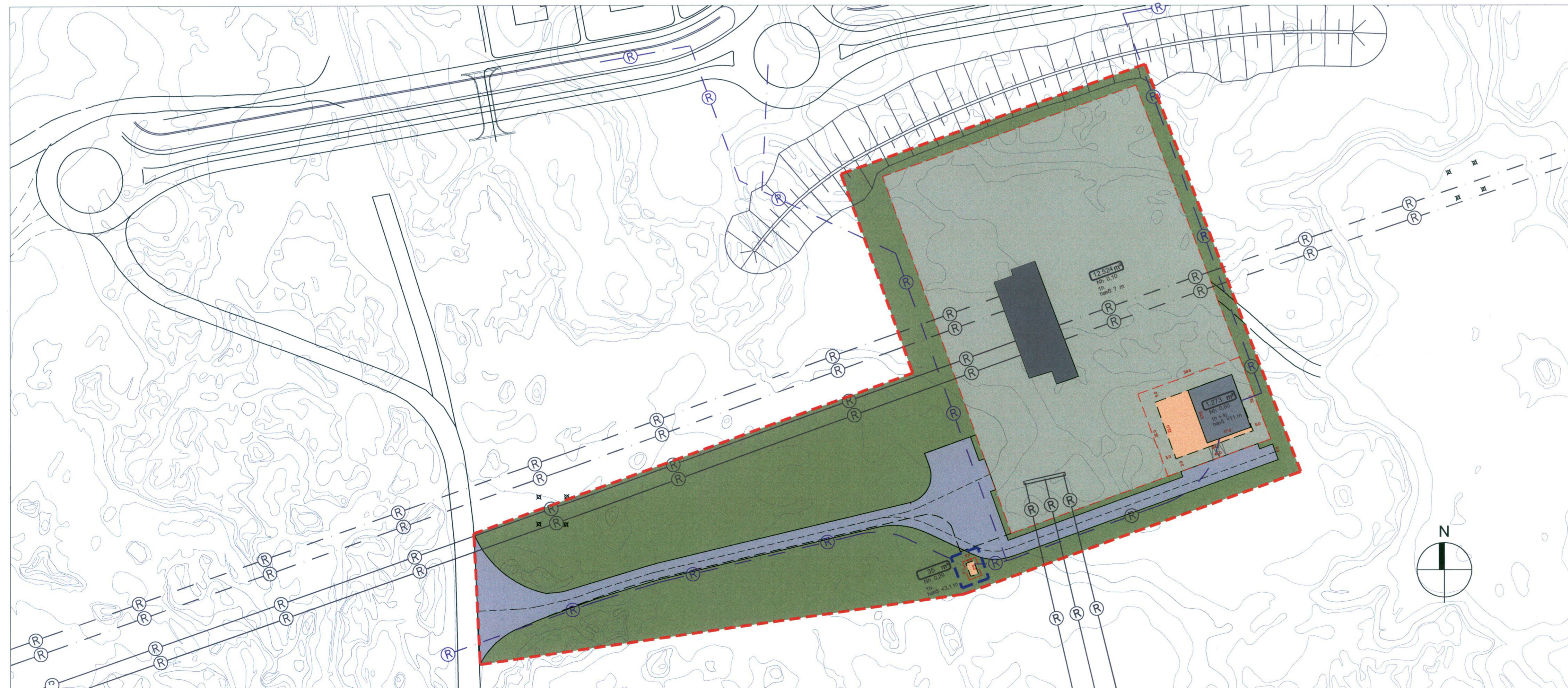


# ÓVERULEG BREYTING Á DEILISKIPULAGI TENGIVIRKIS OG AÐVEITUSTÖÐVAR VIÐ HAMRANES – NÝ DREIFISTÖÐ HS-VEITNA



Fyrir breytingu



Eftir breytingu

## Greinargerð

Gerð er breyting á deiliskipulagi tengivirkis og aðveitustöðvar við Hamranes, sem samþykkt var dags. 09.02.2017, í samræmi við 43. gr. skipulagslaga nr. 123/2010.

Breytingin snýr að því að atferluð er lóð og byggingarreitur fyrir dreifistöð.

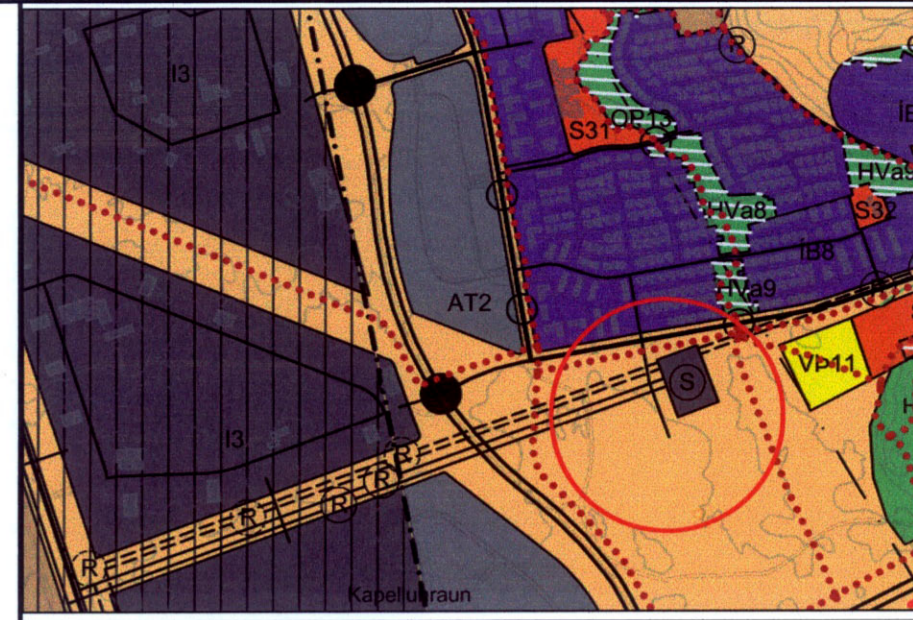
Afmörkun vegar er hnikað til að aðlaga hann uppbyggingu dreifistöðvar.

Stærð lóðar er 35 m<sup>2</sup> og stærð byggingarreits er 15 m<sup>2</sup>. Hámarks stærð dreifistöðvar er allt að 10 m<sup>2</sup> og heimil hæð allt að 3,1 m frá botnplötu.

Færanlega dreifistöðin þjónar háspennukerfi HS Veitna og dreifir raforku til viðskiptavina í gegnum lágsþennustofnlagir.

Inni í byggingunni eru háspennu- og lágsþennutengingar og þjónar byggingin einungis þeim tilgangi. Engin neysluveita né vatns- og frálagir eru í byggingunni.

Að öðru leyti halda skilmálar deiliskipulags óbreyttir.



Yfirlit - Hluti aðalskipulags Hafnarjarðar 2013 - 2025 Ekki í kvarða.

## Skýringar

- Mörk breytingasvæðis
- Mörk skipulagssvæðis
- Lóðarmörk
- Byggingarreitur
- Núverandi byggingar
- Lóðir
- Garðsvæði opin svæði
- Gata
- Jarðstrengur
- Háspennulína
- Nýir jarðstrengir frá aðveitustöð HS-Veitna
- Heildastærð lóðar  
Nú 1,20
- Fjöldi hæða  
3 hæðir kjallari og reilvæð

## Samþykktir

Deiliskipulagsbreyting þessi sem grenndarkynnt hefur verið skv. 2. mgr. 43. gr. skipulagslaga nr. 123/2010 frá \_\_\_\_ til \_\_\_\_ var samþykkt í bæjarstjórn þann \_\_\_\_ 20\_\_.

Samþykkt deiliskipulagsbreytingarinnar var auglýst í B-deild Stjórnartíðinda þann \_\_\_\_ 20\_\_.

Skipulagsgögn: Engin fylgigögn.  
Kortagrunnar: Batteriö Arkitektar.  
Hnitakerfi: ISN93. Kvarði: 1:1.000[A1].

Breyting Dags. Tíðni Skipulag

**VSÓ RÁDGGJÖF**  
BORGARTÚNI 20, 105 REYKJAVÍK, Sími 585-9000, NETF: vso@vso.is

Teikning: 19395\_DSK-T-G-01 Dags.: 14.11.2019

Skipulag: HJA / AK Yfirfarið: HTT

