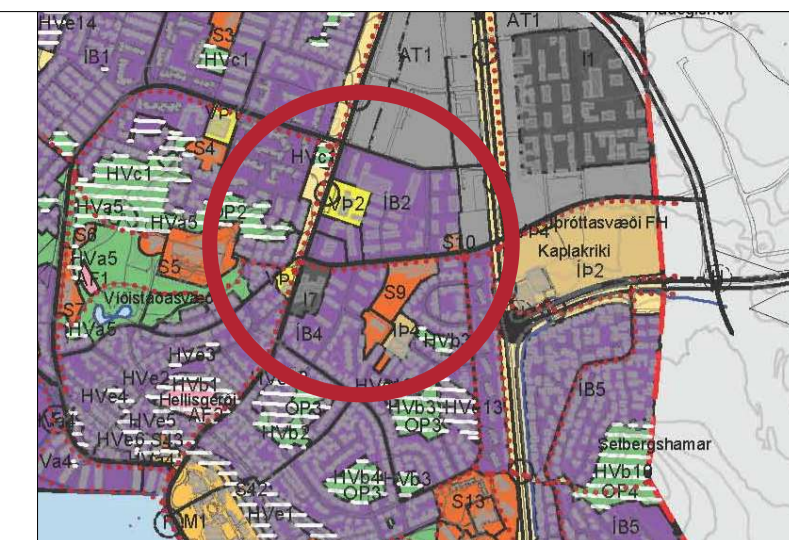


HAFNARFJÖRÐUR
www.hafnarfjorur.is

Gjótur - Deiliskipulag

Skýringaruppdráttur A



Hluti úr Aðalskipulagi Hafnarfjarðar 2013-2025.

SKÝRINGAR

- Mörk
- VP-ÍB-BR Landnotkun - Verslun og þjónusta, íbúðir og breytileg notkun
- Verslun og þjónusta
- Íbúðir
- Blönduð landnotkun
- Opð svæði
- Möguleg leikskólalóð
- Lóðarmörk
- Byggingarreitur
- Rof í byggingarreit
- Byggingarreitur bilageymslu
- Inn- og útkeyrsla bilageymslu
- Núverandi byggingar fjarlægist
- Lóðarstærð
- 5.000 m²
- Fjöldi hæða, kjallari / bílakjallari
- Húsnúmer á skipulagsvæði
- Götur
- Gönguleiðir og torgsvæði
- Samrými - samgöngur
- Dvalarsvæði - vasagarður
- Djúpgámur
- Tillögur úr drögum að rammskipulagi fyrir svæðið Hraun-vestur samþykktu í skipulags- og byggingarráði 14.5.2018.
- Vatnsleiðsla
- Hitaveita
- Rafveita

Deiliskipulagsbreyting þessi, sem fjnóð hefur meðferð í samræmi við ákvæði 1. mgr. 41. gr. skipulagslaga nr. 123/2010 var samþykkt í

þann 20 _____

og í _____

þann 20 _____

Tillagan var auglýst frá _____ með athugasemdafresti til _____

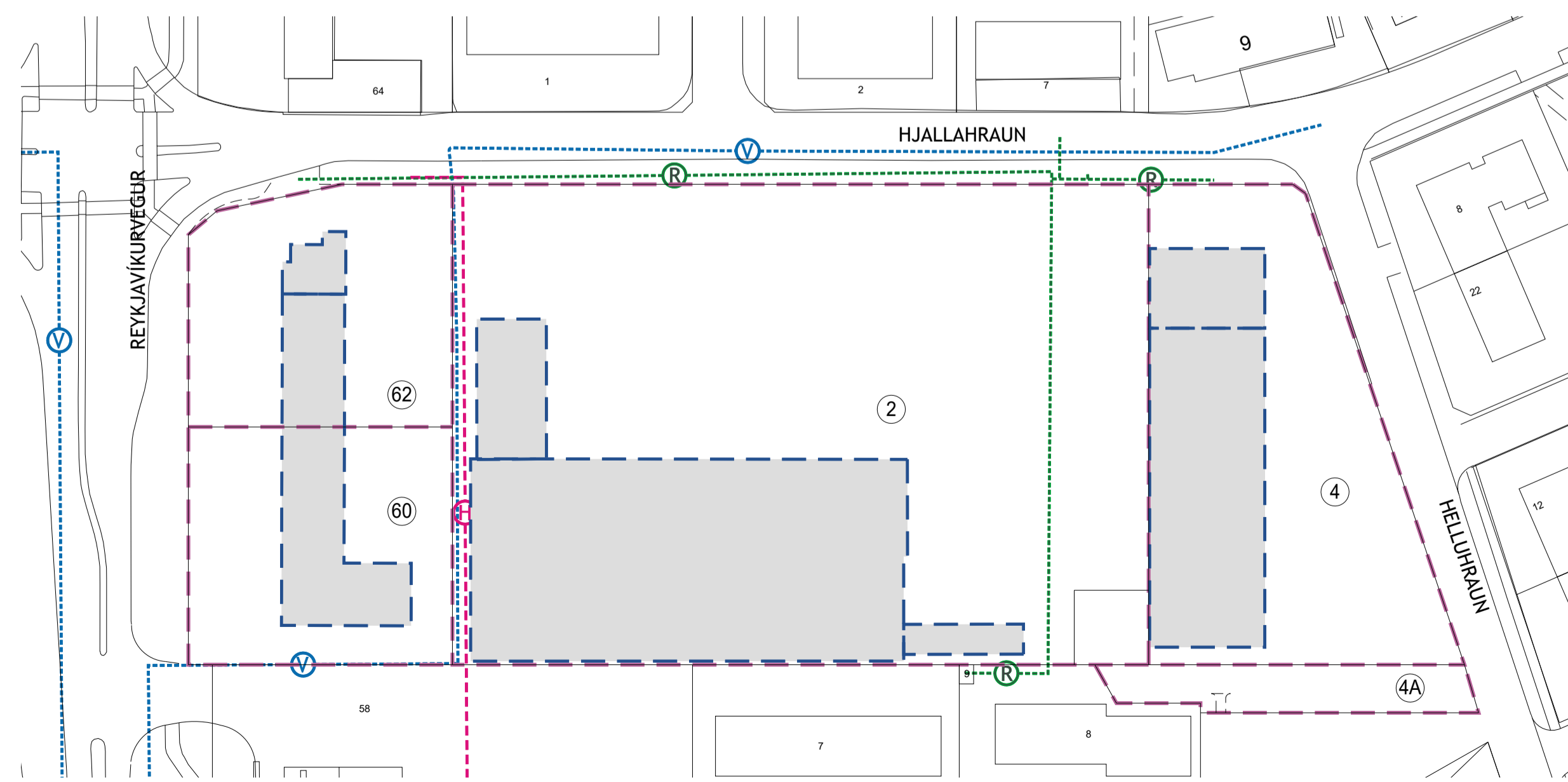
20 _____

Auglýsing um gildistöku breytingarinnar var birt í B-deild Stjórnartíðnda þann 20 _____



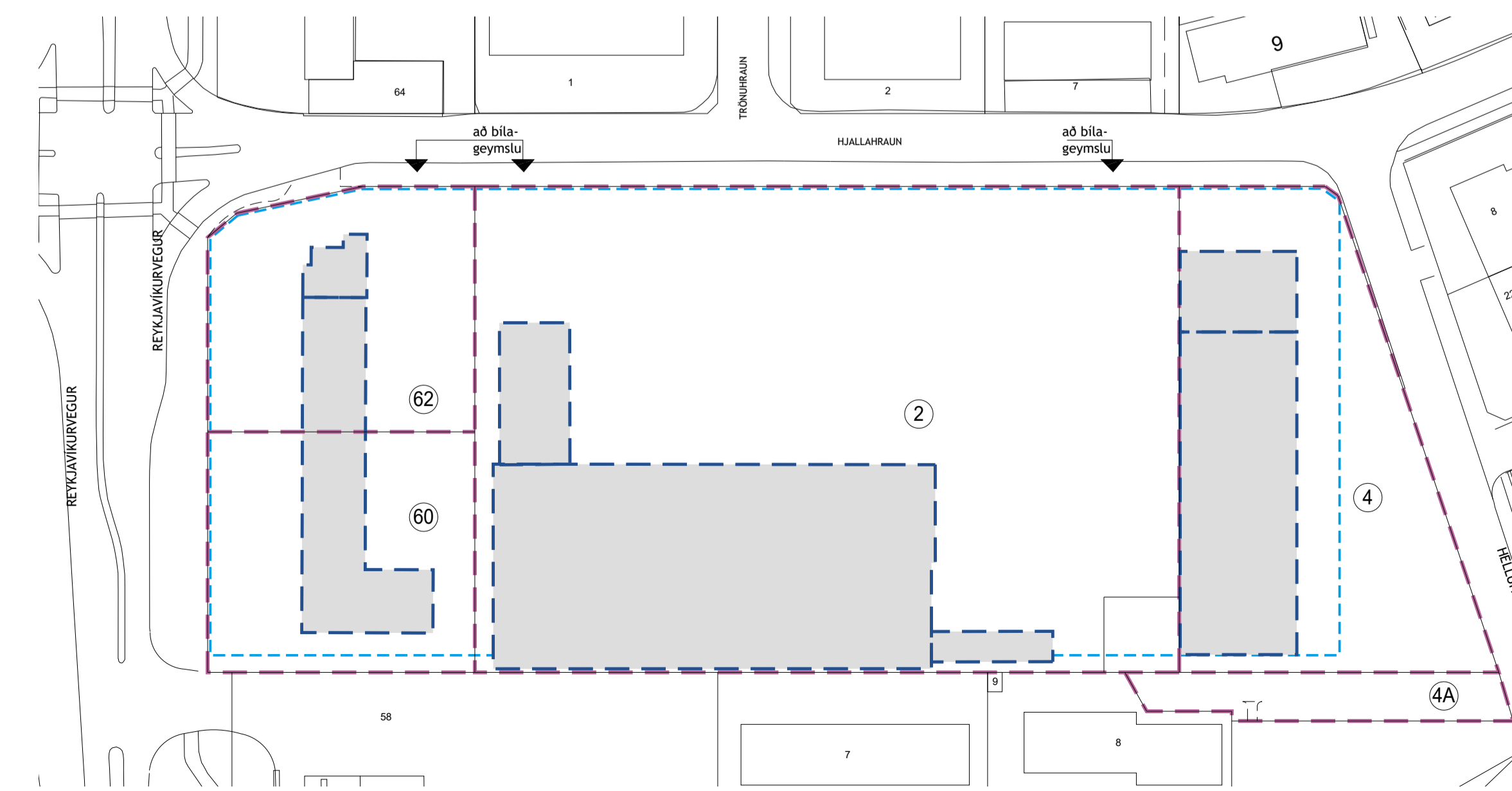
Skýringaruppdráttur - Grunnmynd 1. hæðar leiðbeinandi

M 1:500



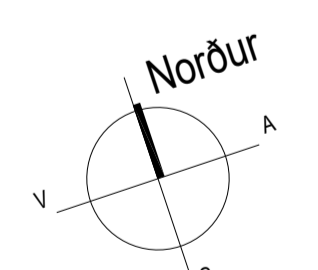
Afstöðumynd - Veitur og byggingar sem fjarlægjast á skipulagsvæðinu

M 1:1.000



Skýringarmynd - byggingarlína bílakjallara og inn- og útkeyrslur

M 1:1.000



Gjótur í Hafnarfirði
Deiliskipulag - Skýringaruppdráttur

Malkvæði:	1:500	Hannað	þm, hgg	Talning nr.	dsk-102
Dagsetning	29. maí 2020	Breyting	þm, hgg	Blásetur	A1



tendra@tendra.is

Laugavegur 178 (A), 105 Reykjavík
(+354) 598 9901 (63-229)

Hermann Georg Guðnastjasson
Laugavegur 178 (A), 105 Reykjavík
Sími 592 1942
netting: teiknistofan.is

Útprintun: 12. maí 2020
Vísitöl: 16. maí 2019 kl. 13:15