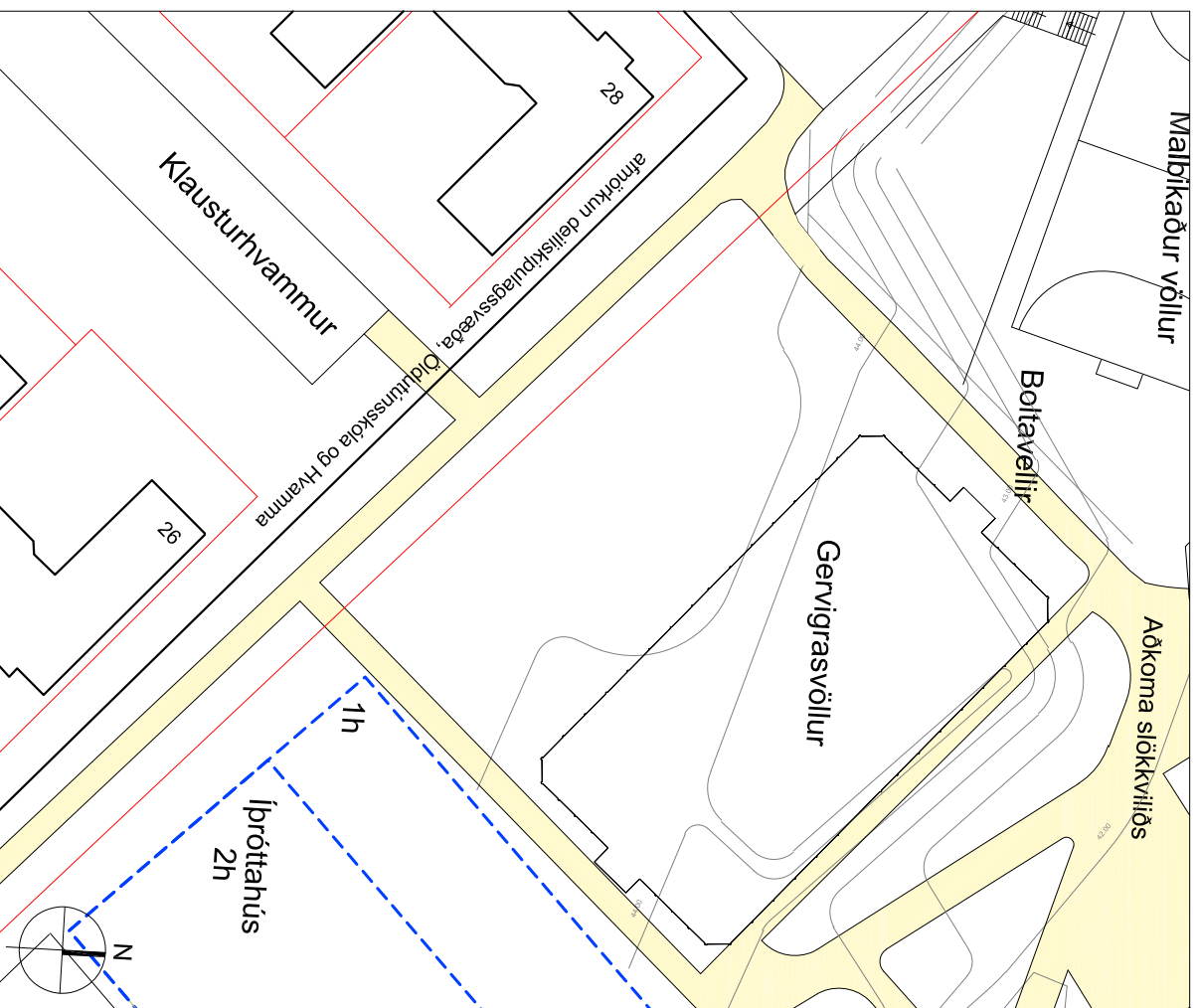


# ÖLDUTÚNSSKÓLI - BREYTING Á DEILISKIPULAGI ÖLDUTÚN 9D - LÓÐ FYRIR DÆLUSTÖÐ VATNSVEITU HAFNARFJARÐAR

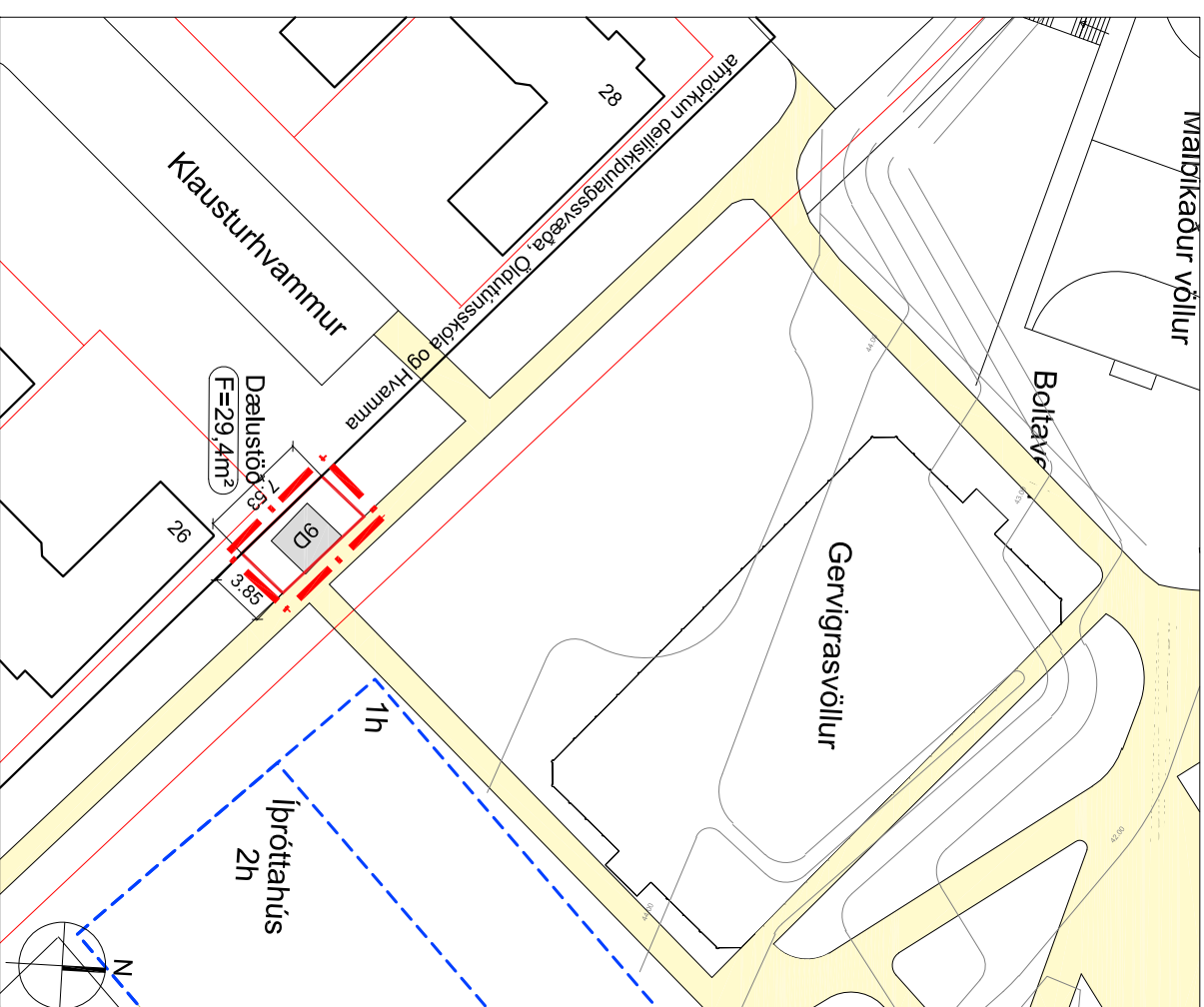
FYRIR



mkv: 1/500

Núverandi deiliskipulag ótáðist gildi 13.02.2015

EFTIR



mkv: 1/500

Deiliskipulagsbreyting:

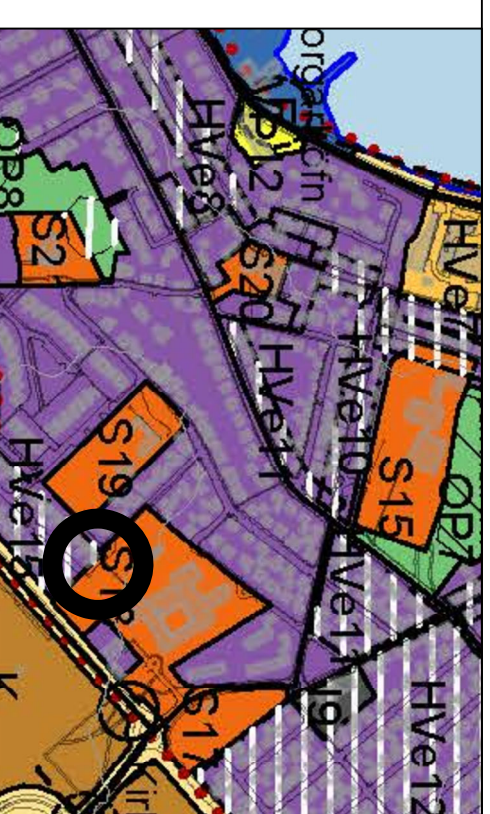
Breytingin felst í að stofna lóð undir dælustöð við Öldutún.

Lóðarheiti verður Öldutún 9d.

Lóðarstærð verður 29,4m<sup>2</sup>.

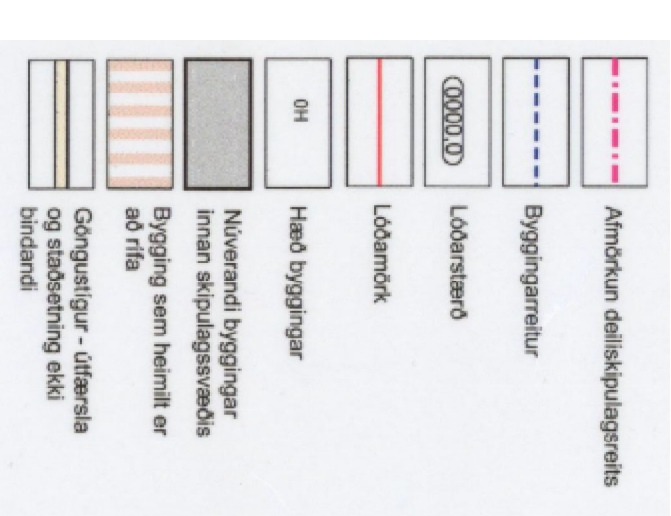
Stærð á dæluhúsi er 15 m<sup>2</sup>, hæð á húsi 2,8m

nhl 0,51



YFIRLIT - HLUTI AÐALSKIPULAGS HAFNARFJARÐAR 2013 - 2025  
STAÐSETNING Í BÆJARLANDINU:

SKÝRINGAR:



Deiliskipulagsbreyting þessi, sem tengd hefur málsmeðferð í samræmi við ákvæði 1. mgr. 43. gr skipulagslaga 123/2010 var samþykkt í Skipulags- og byggingarráði Hafnarfjarðar þann \_\_\_\_ 20\_\_

f.h. Skipulags- og byggingarráðs þann \_\_\_\_ 20\_\_

f.h. bæjarstjórnar Hafnarfjarðar þann \_\_\_\_ 20\_\_

Tillagan var auglýst frá \_\_\_\_ 20\_\_ með athugasemdafrestri til \_\_\_\_ 20\_\_

Auglýsing um gildistöku breytingarinnar var birt í B-delli Stjórnartíðinda þann \_\_\_\_ 20\_\_

ÖLDUTÚNSSKÓLI - BREYTING Á DEILISKIPULAGI

ÖLDUTÚN 9B

ÚTGÁFA DAGS: 9.03.2021

BLADSTÆRD: A3 MKV: 1:500

UMHVERFIS- OG SKIPULAGSSVIÐ  
HAFNARFJARÐAR

