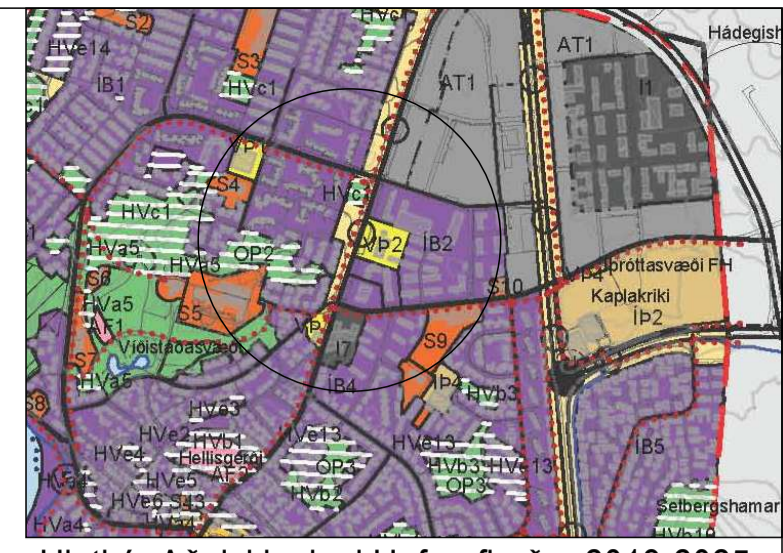


HAFNARFJÖRÐUR
www.hafnarfjordur.is

Gjótur - Deiliskipulag

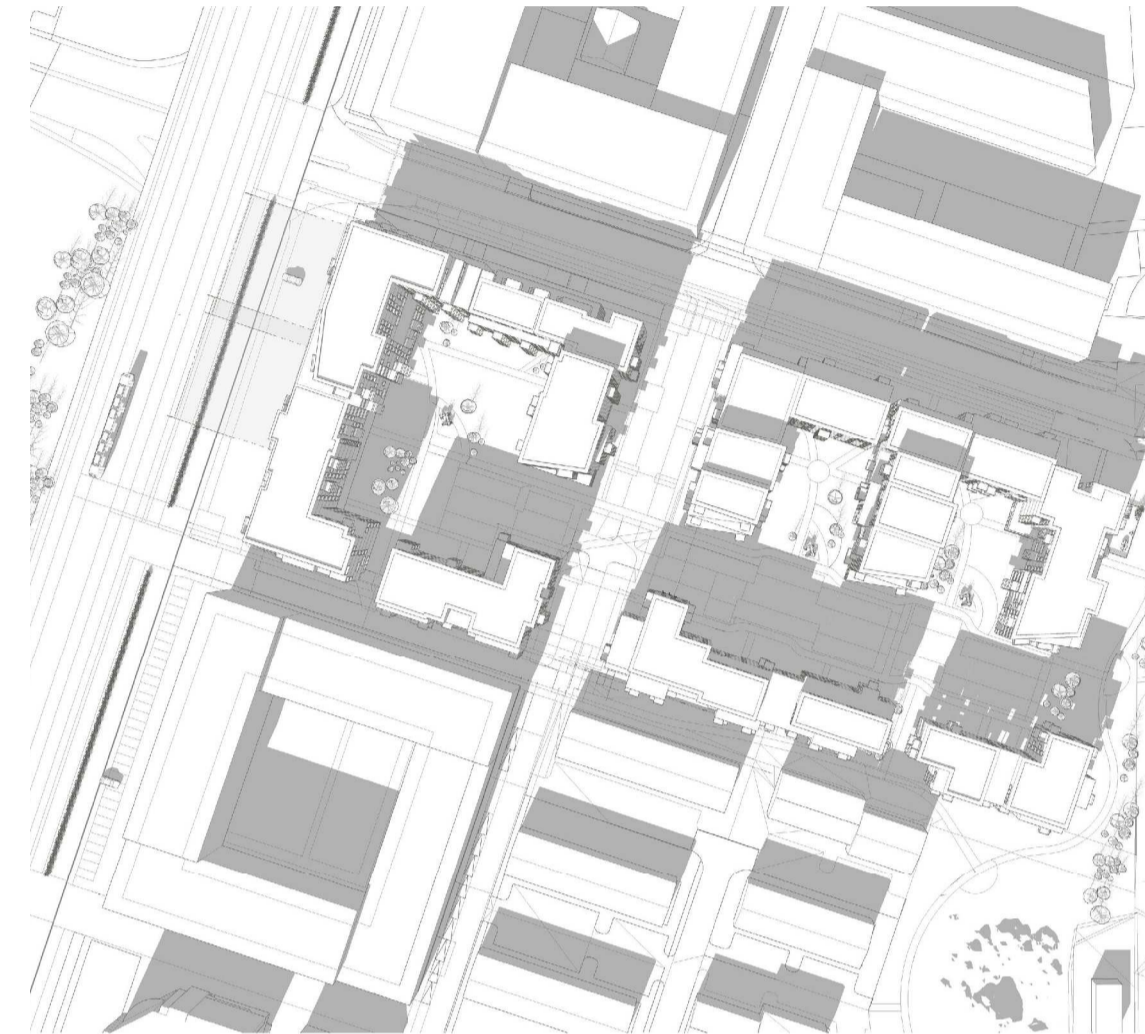
Skýringaruppdráttur B



Hluti úr Aðalskipulagi Hafnarfjarðar 2013-2025.



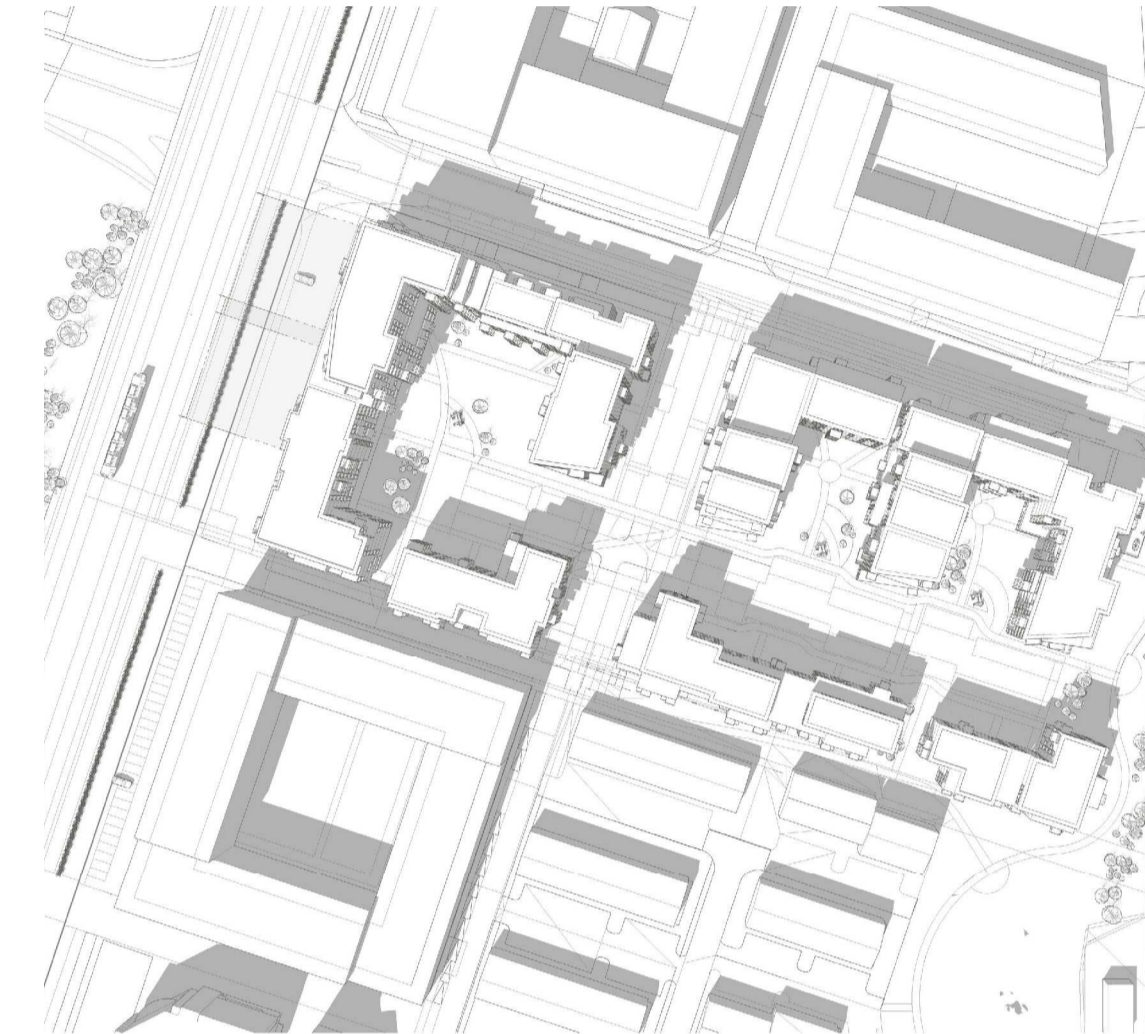
Skuggavarp - 20. mars kl 13:00



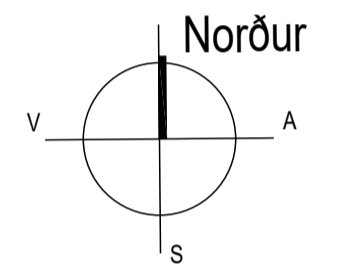
Skuggavarp - 20. mars kl 15:00



Skuggavarp - 21. júní kl 13:00



Skuggavarp - 21. júní kl 15:00



Skýringar

Byggingamassar utan skipulagssvæðis eru samkvæmt drögum að ramma skipulagi samþykktu 14.5.2018 í skipulags- og byggingarráði.



Skýringarmynd B. Flugásýnd úr suðvestri



Skýringarmynd D. Ásýnd frá Hjallahrauni á byggingar við útivistarás.



Skýringarmynd F. Ásýnd frá Helluhrauni á byggingar við útivistarás.



Skýringarmynd A. Flugásýnd úr suðaustri



Skýringarmynd C. Ásýnd á garðsvæði.



Skýringarmynd E. Ásýnd frá borgarlínu við Reykjavíkurveg.

Gjótur í Hafnarfirði

Deiliskipulag - Skýringaruppdráttur B
Gjótur - Hraun vestur

Málsvæði	Hannað þm, hgg	Talning nr. dsk-103
Dagsetning 29. maí 2020	Breyting þm, hgg	Bláskilti A1



TENDRA
Arkitektúr



Teiknistofan
STORÐ

teindra@tendra.is
Laugavegur 178 (4.h), 105 Reykjavík
(+354) 896-9005 / 863-2283

Hermann Georg Guenlagsson
Landslagarkennari F.R.A.
Laugavegur 178 - 105 Reykjavík
562 1642 - 862 1642
netfang: teind@stord.is