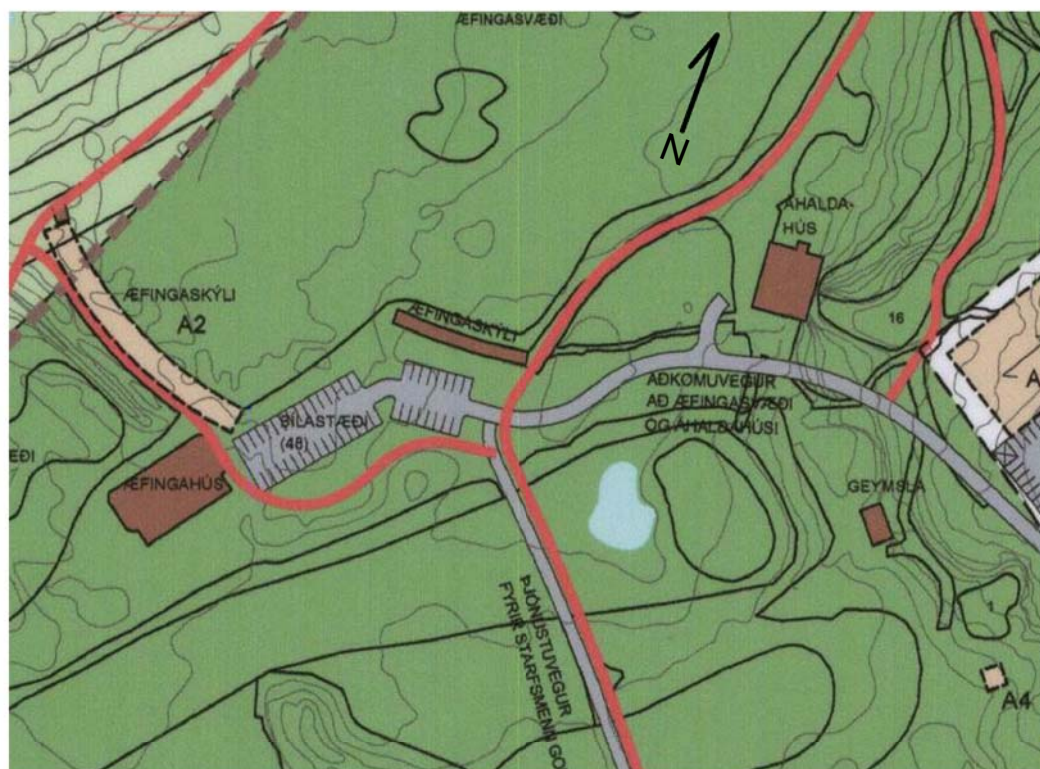
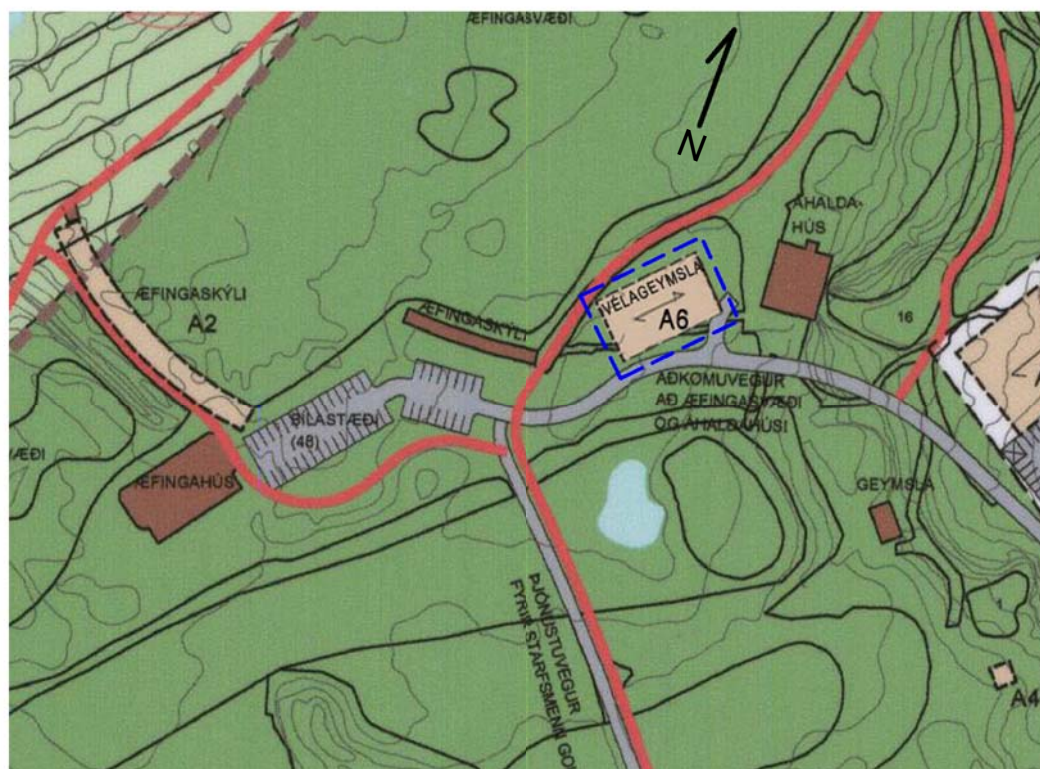


HVALEYRI - BREYTING Á DEILISKIPULAGI

Golfklúbburinn Keilir



Úrdráttur úr gildandi deiliskipulagi Hvaleyrar, golfvöllur frá 13.12.2005 með síðari breytingum. mkv. 1:2000



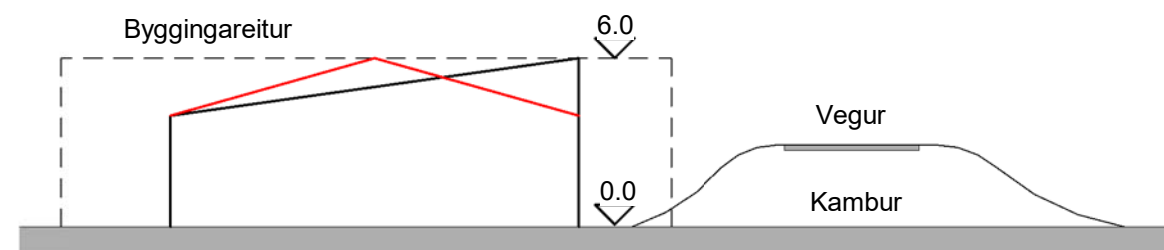
Tillaga að breyttu deiliskipulagi. mkv 1:2000

Breytt deiliskipulag

Breytingar eru eftirfarandi:

Vestan við núverandi áhaldahús er komið fyrir byggingareit að stærð 25x40m eða 1000m². Byggingareitur þessi er fyrir fyrirhugaða vélageymslu Golfklúbbsins Keilis. Innan byggingareits er heimilt að reisa hús á einni hæð með millilofti. Staðsetning innan byggingareits er frjáls og flatarmál gólfplatar skal að hámarki vera 600m². Hámarks mænishæð er 6m yfir gólfkóta aðkomuhæðar. Þakform skal vera mænispak eða einhalla. Sjá skýringarmynd.

Leitast verður við að Vélageymslan falli að umhverfi sínu en staðsetningin tekur mið af vinnusvæði starfsmanna Keilis og tengingu við núverandi áhaldahús. Sunnan við byggingareitinn liggur kambur sem mun að hluta til fela ásýndis hússins frá núverandi byggð í Hamrabbyggð. Sjá skýringarmynd.



SKÝRINGARMYND (ekki í kvarða)



Hluti úr aðalskipulagi Hafnarfjarðar 2013-2025

Skýringar:

- Mörk Deiliskipulags
- Athafnasvæði Golfvallar
- Núverandi Byggingar
- Byggingareitur
- Lóðarmörk
- Þjónustuvegur og aðkomuvegur
- Stígur
- Svæði á náttúruminjaskrá

Deiliskipulagsbreyting þessi, sem fengið hefur málsmeðferð í samræmi við ákvæði 1.mgr 43. gr skipulagslaga 123/2010 var samþykkt í Skipulags- og byggingaráðs Hafnarfjarðar þann _____ 20__

f.h Skipulags- og byggingaráðs þann _____ 20__

f.h bæjastjórnar Hafnarfjarðar þann _____ 20__

Tillagan var auglýst frá _____ 20__ með athugasemdafresti til _____ 20__

Auglýsing um gildistöku breytingarinnar var birt í B- deild Stjórnartíðinda þann _____ 20__

Hvaleyrir - Breyting á deiliskipulagi

Golfklúbburinn Keilir

Dags: 25.07.2020 Blaðastærð: A2

Kvarði 1:1500 Verkefni nr: 20-112

TEARK
ARKITEKTER