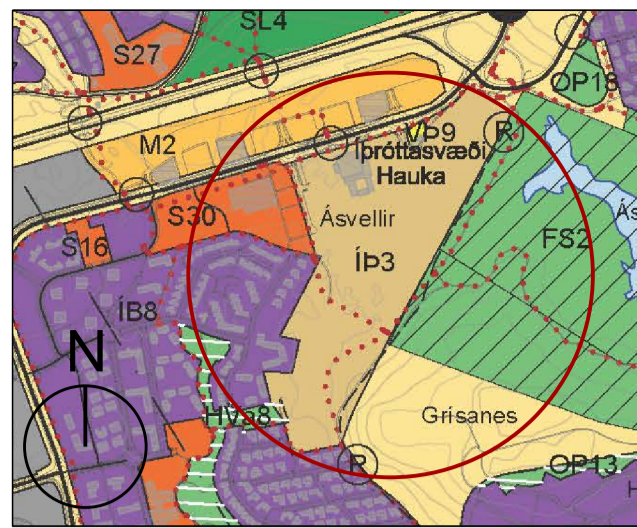
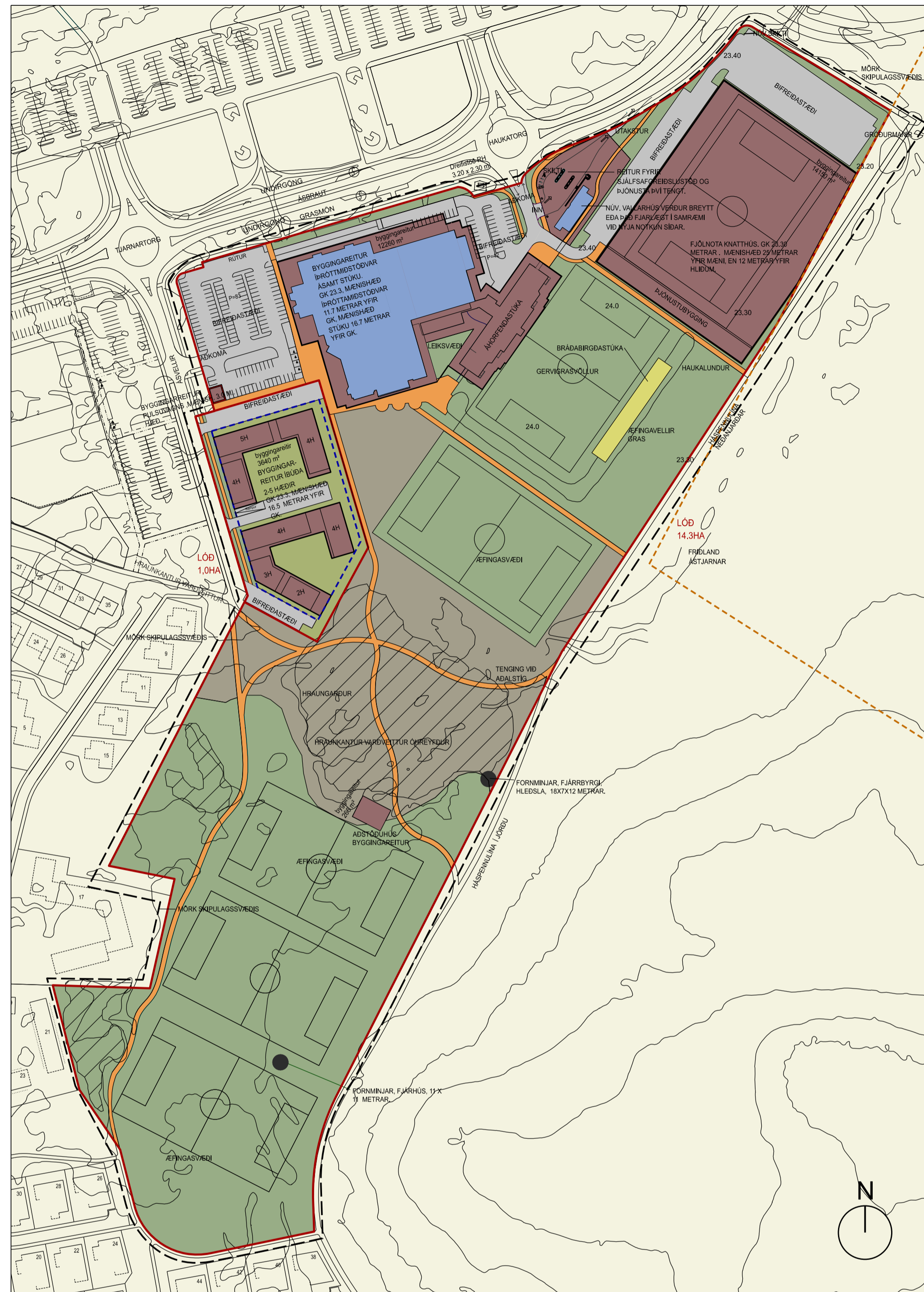


# DEILISKIPULAG ÁSVALLA - BREYTING Á DEILISKIPULAGI ÁSVÖLLUM 1, HAFNARFIRÐI



YFIRLIT - HLUTI AÐALSKIPULAGS HAFNARFJ. 2013-2025



Deiliskipulag auglýst þann 11.11.2019 - 23.12.2019.

## DEILISKIPULAG Í GILDI

Hér er lagt fram deiliskipulag Ásvalla, íprótta- og útivistarsvæðis Hauka, Ásvöllum 1, Hafnarfirði. Lóðinni er skipt upp í tvær lóðir og verður vestur hluti lóðar að lóð undir íbúðir. Einnig er byggingarreitir fyrir fjölnota knattúss færður nyrst á lóð. Eftirfarandi skilmálar gilda:

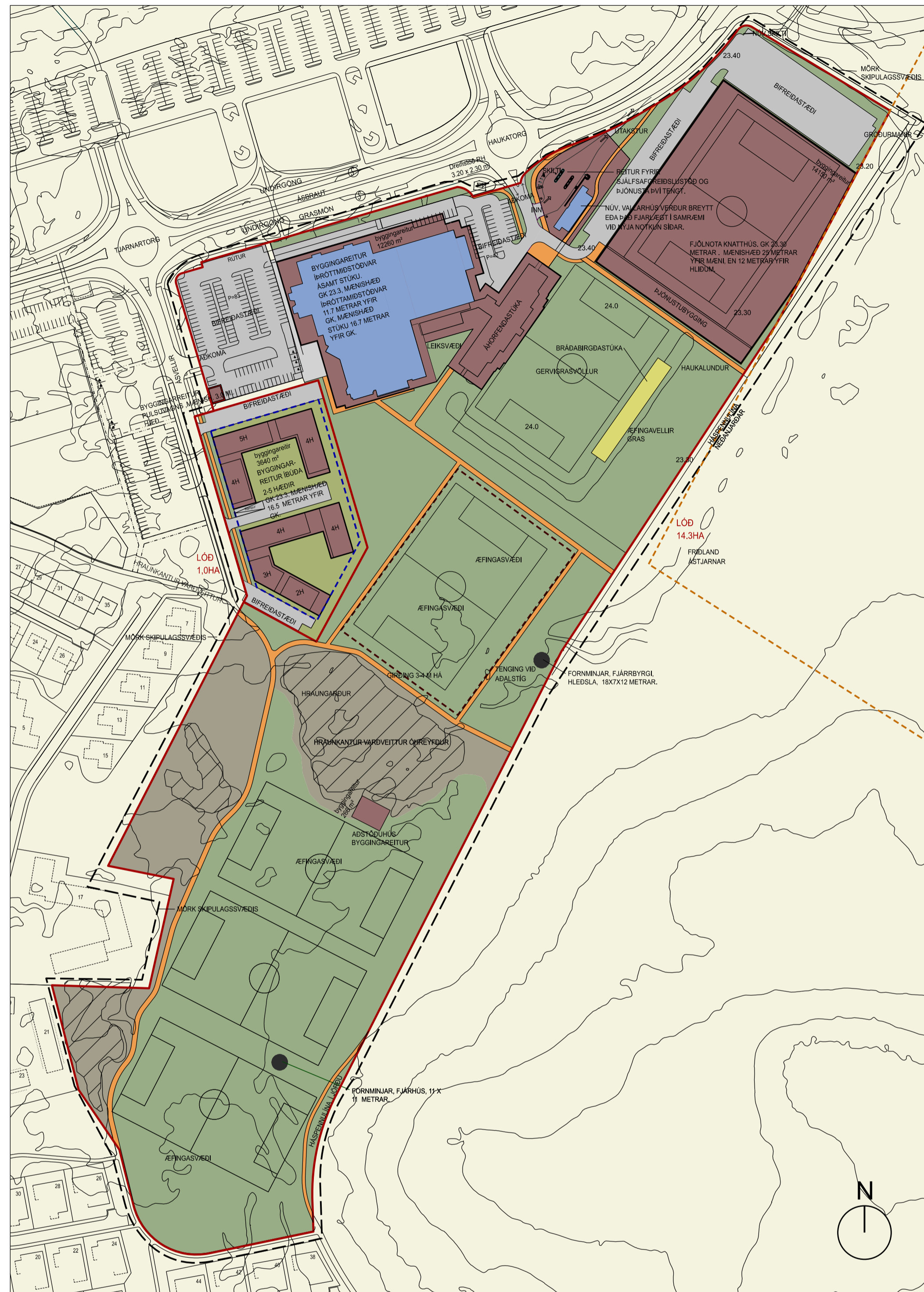
1. Skilgreind er ný lóð vestan megin íprótta- og útivistarsvæðis undir íbúðir til að stuðla að fjölbreyttari landnotkun á svæðinu. Stærð íbúðalóðar er um 1 Ha. Í stað byggingarreits fyrir skrifstofu- og þjónustuhús er nú gert ráð fyrir um 100 - 110 íbúðum, eða um 10.000 m<sup>2</sup> byggingarmagni, og er byggingarreitir stækkaður. Gert er ráð fyrir 2-5 hæða byggingum. Mænishæð er hæst 16,5 metrar yfir gölfkóta aðalhurðar. Áhersla er lögð á vandaða hönnun íbúðahúsa og fjölbreytt efnis- og litaval. Einnig er lögð áhersla á uppbotr í útteggingu og forðast skal einseita fleiti útteggja. Þök eru almennt einhalla en þakgarðar eru heimildir þar sem aðstæður leyfa. Norðan og sunnan byggingarreits er gert ráð fyrir um 60 nýjum bifreiðastæðum á landi og um 90 stæða bilakjallara undir byggingum á einni hæð. Rampur niður í bilakjallara sem sýndur er á uppdrátti þessum er leiðbeinandi. Einnig er gert ráð fyrir nýjum bifreiðastæðum í miðju byggingarreits þar sem rampur í bilakjallara er sýndur. Nýtingarhlutfall ofanjarðar er 1,0.

2. Fjölnota knattúss flýst nyrst á lóð til að stuðla að betri nýtingu lóðar og svo byggingin raski sem minnst núverandi íbúðabyggingu í nágrenninu. Milda skal ásynð byggingarinnar að umhverfi sínu með efnis- og litavali. Mænishæð yfir miðu vallar er 25 metrar en 12 metrar yfir hlöðum. Byggingarreitir er að grunnflati 14.150 m<sup>2</sup>. Stærð íprótthúss er að innanmáli 82,5m x 120m eða 9.900 m<sup>2</sup>(nettó). Lágmarksloft hæð knattúss er 20m undir bita í miðu vallar (alla lengd salar) og 11m yfir hlöðarlínu vallar.

Gert er ráð fyrir ca. 900 m<sup>2</sup> lágreistri þjónustubyggingu samtengdri knattúsinu innan sama byggingarreits. Þjónustubyggingin skal staðsett þannig að hún nýttist bæði gervigrasvelli til suðurs og knattúsi til norðurs. Mænishæð þjónustubyggingar er 5 metrar. Gert er ráð fyrir um 230 nýjum bifreiðastæðum vestan og norðan við knattúss. Aðkoma bifreiða er milli fjórhugaðrar stúku og núverandi vallahúss.

Lóðamörk Ásvalla 1, íprótta- og útivistarsvæðis, liggja meðfram friðlandi Ástjarnar. Skv. gildandi reglum um friðlandið segir: „Mannvirkjagerð og jarðrask allir er bannað án leyfis Umhverfisstofnunar.“ Því skal leita umsagnar Umhverfisstofnunar áður en veitt er framkvæmda- og eða byggingarleyfi í samræmi við skipulagstög nr. 123/2010. Meta skal líkleg áhrif af byggingu knattúss í samræmi við 5.4.1. gr. skipulagsreglugerðar 90/2013 er fjallar um umhverfismati. Allar framkvæmdir vegna knattúss skulu gerðar utan varptíma. Auk þess sem hljóð- og mengunarvarnir verði tryggðar með þeim skilyrðum sem fram verða settar í umhverfismati. Núverandi límgörð sem er á mörku íprótta- og útivistarsvæðis skal vera ósnert. Verð þvi raskað á einhverri hátt eða það hljóði skaða af sem reykja má til framkvæmda ásvæðinu skal tryggja gróðursetningu nýrra trjáalímgörðs. Leita skal umsagnar Skipulagsstofnunar þar sem framkvæmdir á svæðinu falla undir B-flokk framkvæmda og eru háðar lögum um mat- og umhverfisáhrifum nr. 106/2000 gr.10.03.

Uppgöfnir kótar eru leiðbeinandi og verða ákveðnir á mæli- og hæðarlöðum. Sama gildir um stærð íbúðarlóðar. Að öðru leyti gilda eldri skilmálar.



Deiliskipulag mkv 1 : 2000.

## GREINARGERÐ DEILISKIPULAGS

Hér er lögð fram óveruleg breyting á deiliskipulagi Ásvalla, íprótta- og útivistarsvæðis Hauka, Ásvöllum 1, Hafnarfirði.

- Æfingavelli snúð 90 gráður og hann færður fær íbúðareit.
- Göngustigar uppfarðir miðað við núverandi legu, færðir frá íbúðareit og staðsettir við æfingavöll.
- Hraungarðar milli æfingarsvæða minnka til norðurs. Á mót kemur að stigar í gegnum hraungarða eru felldir niður. Þá hafa hraungarðar verið skilgreindir á vesturhluta lóðar, sem verður til þess að umfang hraungarða á lóðinni eykst frá fjóra skipulagi.
- Flóð um syðra vallarsvæði eru leyst samhlíða gerð valla þannig að komið verði í veg fyrir flóð um íbúðabyggingu á Vallarsvæði. Annars vegar með borholum til að hleypa vatni niður um og hins vegar með hækkun yfirborðs sem myndar fyrirstöðu.
- Koma skal eins og kostur er í veg fyrir hljóð og ljósmengun frá keppnisvelli að íbúðahúsum í nágrenni. Lögð er áhersla á að allar lóðarfrágangur sé vandaður og gróðursetning notuð til þess að draga úr sjónrænum og hljóðrænum áhrifum frá ípróttaöllum. Miðað er við að flóðljós séu almennt ekki í notkun yfir sumartímann og ljós séu slökkt í síðasta lagi kl. 22.00 á virkum dögum, en yfir ef hægt er. Ekki verða sett upp flóðljós á æfingavelli. Miðað skal við að samþykktu tímátöflu um notkun æfingavalla sem stjórn félagsins samþykkir og er það hámarksnýting, en reynt verður af fremsta megni að haga skipulagi þannig að álag á æfingavöllum sé dags daglega frá kl. 10-22 og 10-19 um helgar.

Deiliskipulagsuppdráttur þessi fellir úr gildi og kemur í staðinn fyrir deiliskipulagsuppdrátt dags 19.01.2010 sem ódlaðist gildi þann 27.01.2010

SKÝRINGAR

	BYGGINGARREITIR
	NÚV.BYGGINGAR
	HRAUNGARÐUR
	ÖHREYFT HRAUN
	ÆFINGARSVÆÐI
	ÍBÚDALÓÐ
	LÓÐAMÖRK
	BYGGINGARREITUR KJALLARA
	MÖRK FRÍDLANDS ÁSTJARNAR
	MÖRK SKIPULAGSSVÆÐIS
	GÖNGULEIDIR
	BIFREIÐASTÆÐI OG VEGIR
	FORNLEIFAR
	BYGGINGARREITUR BRÁÐABIRGÐASTUKU
	GIRÐING

DEILISKIPULAGSBREYTING ÞESSU SEM FENGID HEFUR MÁLSMEDFERÐ Í SAMRÆMI VIÐ ÁKVÆÐI 1. MGR. 43. GR. SKIPULAGSLAGA 123 / 2010 VAR SAMÞYKKT Í SKIPULAGS- OG BYGGINGARRÁÐI HAFNARFJÖRÐAR ÞANN \_\_\_\_\_ 20\_\_ OG Í BÆJARRÁÐI ÞANN \_\_\_\_\_ 20\_\_

F. H. SKIPULAGS- OG BYGGINGARRÁÐS ÞANN \_\_\_\_\_ 20\_\_

F. H. BÆJARRÁÐI HAFNARFJÖRÐAR ÞANN \_\_\_\_\_ 20\_\_

TILLAGAN VAR AUGLÝST FRÁ \_\_\_\_\_ 20\_\_ MED ATHUGASEMDAFRESTI TIL \_\_\_\_\_ 20\_\_

AUGLÝSING UM GILDIÐ OG BREYTINGARINNAVAR BIFT Í B-DEILD STJÓRNARTÍÐINDA ÞANN \_\_\_\_\_ 20\_\_



ASK ARKITEKTAR EHF  
GIBBSÓTTI 9 101 REYKJANÍÐ  
SM 515 0300 FAX 515 0319  
www.ask.is

VERKEFNI  
Ásvellir 1, Hafnarfirði

TEGUNDTEKINGAR  
DEILISKIPULAGSUPPDRATTUR  
HEITITENINGAR  
Deiliskipulag

SKALA 1:2000	SVANND BHI
TEKINGAR AK	YFRF. PG
DAÐS 08.04.2021	ÚTGAFA

VERK NÚM. 9623 AÐREKNIÐ NÚMÉR TEKINGAR 05-01