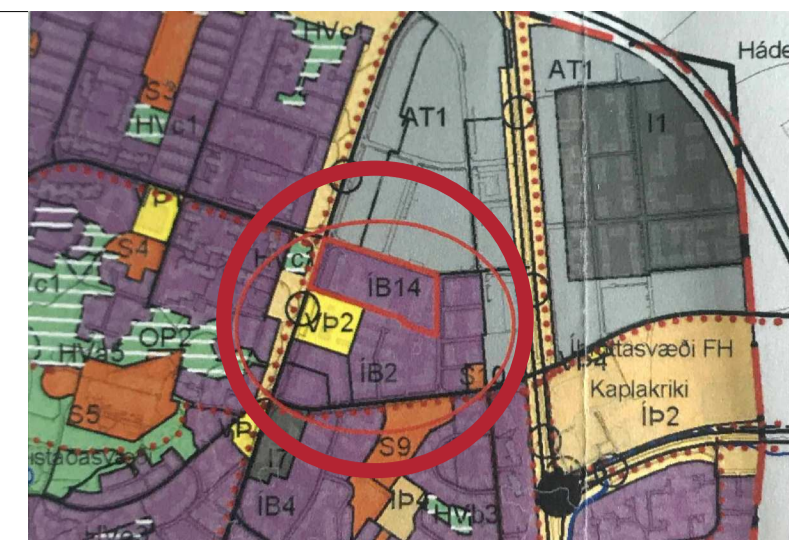


HAFNARFJÖRDUR
www.hafnarfjordur.is

Gjótur - Deiliskipulag

Skýringaruppdráttur A



Hluti úr Aðalskipulagi Hafnarfjarðar 2013-2025.

SKÝRINGAR

- Mörk
- VP-ÍB-BR Landnotkun - Verslun og þjónusta, íbúðir og breytileg notkun
- Verslun og þjónusta
- Íbúðir
- Blönduð landnotkun
- Opíð svæði
- Möguleg leikskólaeigi
- Lóðarmörk
- Byggingarreitur
- Rof í byggingarreit
- Byggingarreitur bilageymslu
- Inn- og útkeyrsla bilageymslu
- Núverandi byggingar fjarlægist
- Lóðarstærð
- (6h+kj) Fjöldi hæða, kjallari / bílakjallari
- (8) Húsnúmer á skipulagsvæði
- Götur
- Gönguleiðir og torgsvæði
- Samrými - samgöngur
- Dvalarsvæði - vasagarður
- Djúpgámur

Deiliskipulagið er framsett með uppdrætti og greinargerð.

- Vatnsleiðsla
- Hitaveita
- Rafveita

Deiliskipulagbreyting þessi, sem fengið hefur meðferð í samræmi við ákvæði 1. mgr. 41. gr. skipulagslaga nr. 123/2010 var samþykkt í

þann 20. og í þann 20.

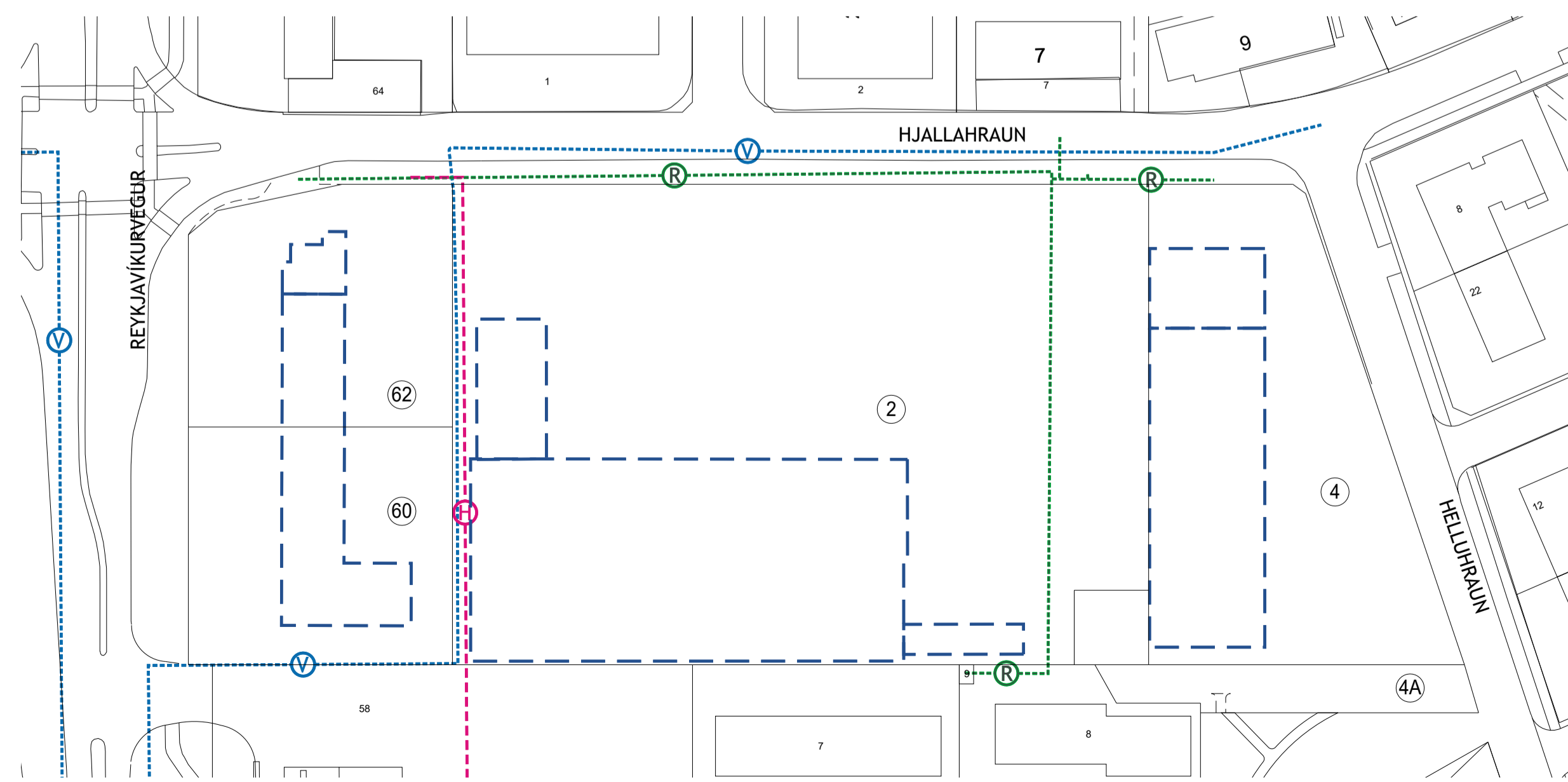
Tillagan var auglýst frá 20. með athugasemdafresti til 20.

Auglýsing um gildistöku breytingarinnar var birt í B-deild Stjórnartíðinda þann 20.



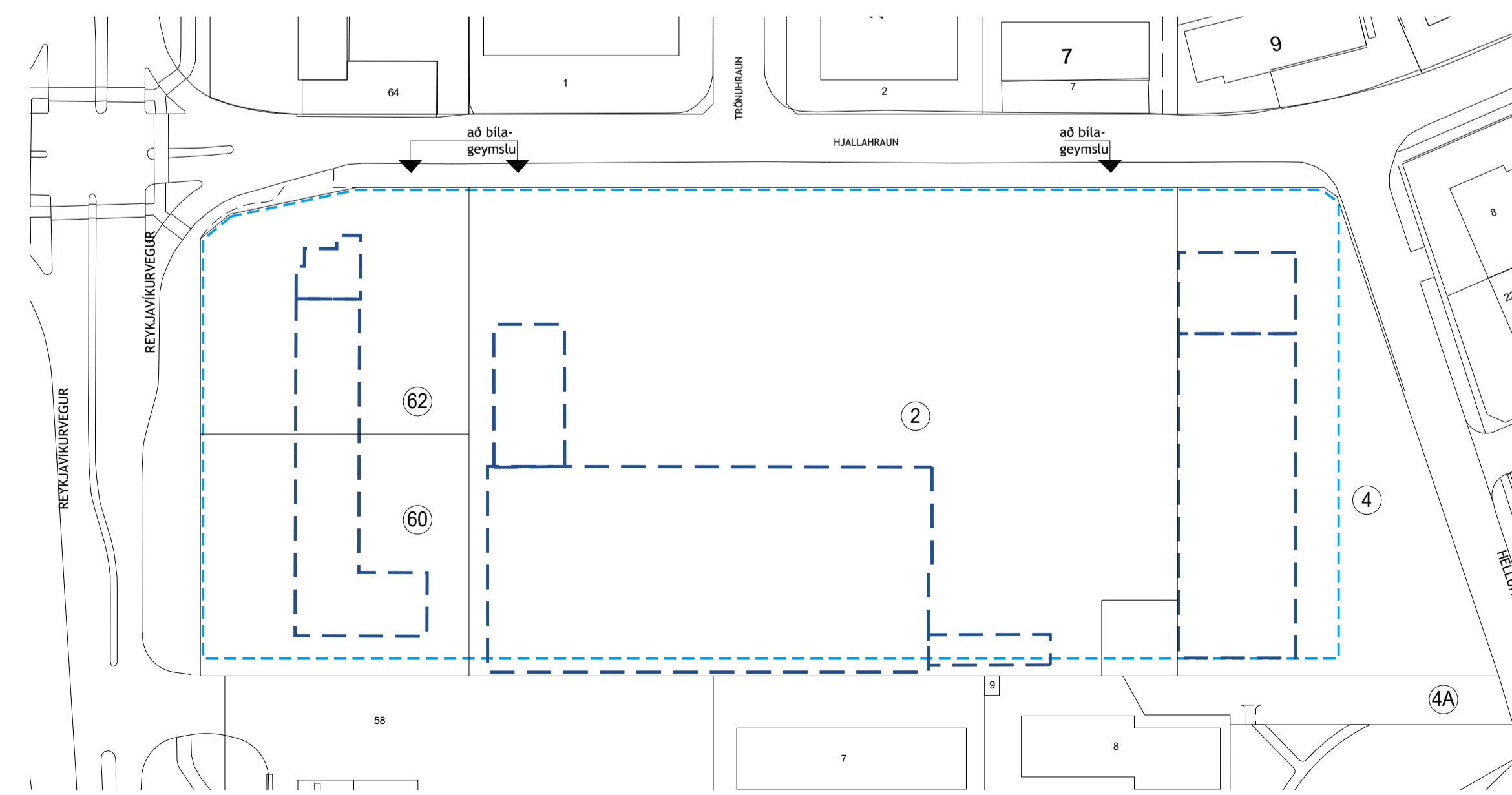
Skýringaruppdráttur - Grunnmynd 1. hæðar leiðbeinandi

M 1:500



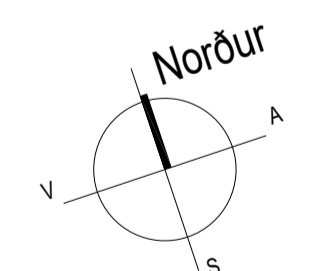
Afstöðumynd - Veitur og byggingar sem fjarlægjast á skipulagsvæðinu

M 1:1.000



Skýringarmynd - byggingarlína bílakjallara og inn- og útkeyrslur

M 1:1.000



Gjótur í Hafnarfirði
Deiliskipulag - Skýringaruppdráttur

Malkvæði: 1:500, 1:1.000	Hannað þm, hgg	Talning nr. dsk-102
Dagsetning 2. okt. 2020	Breyting þm, hgg	Blaðstærð A1



tendra@tendra.is
Laugavegur 178 (A), 105 Reykjavík
(+354) 598 9901 (60-200)

Hermann Georg Guðnason
Laugavegur 178 (A), 105 Reykjavík
592 1642
netting: teikning@stord.is