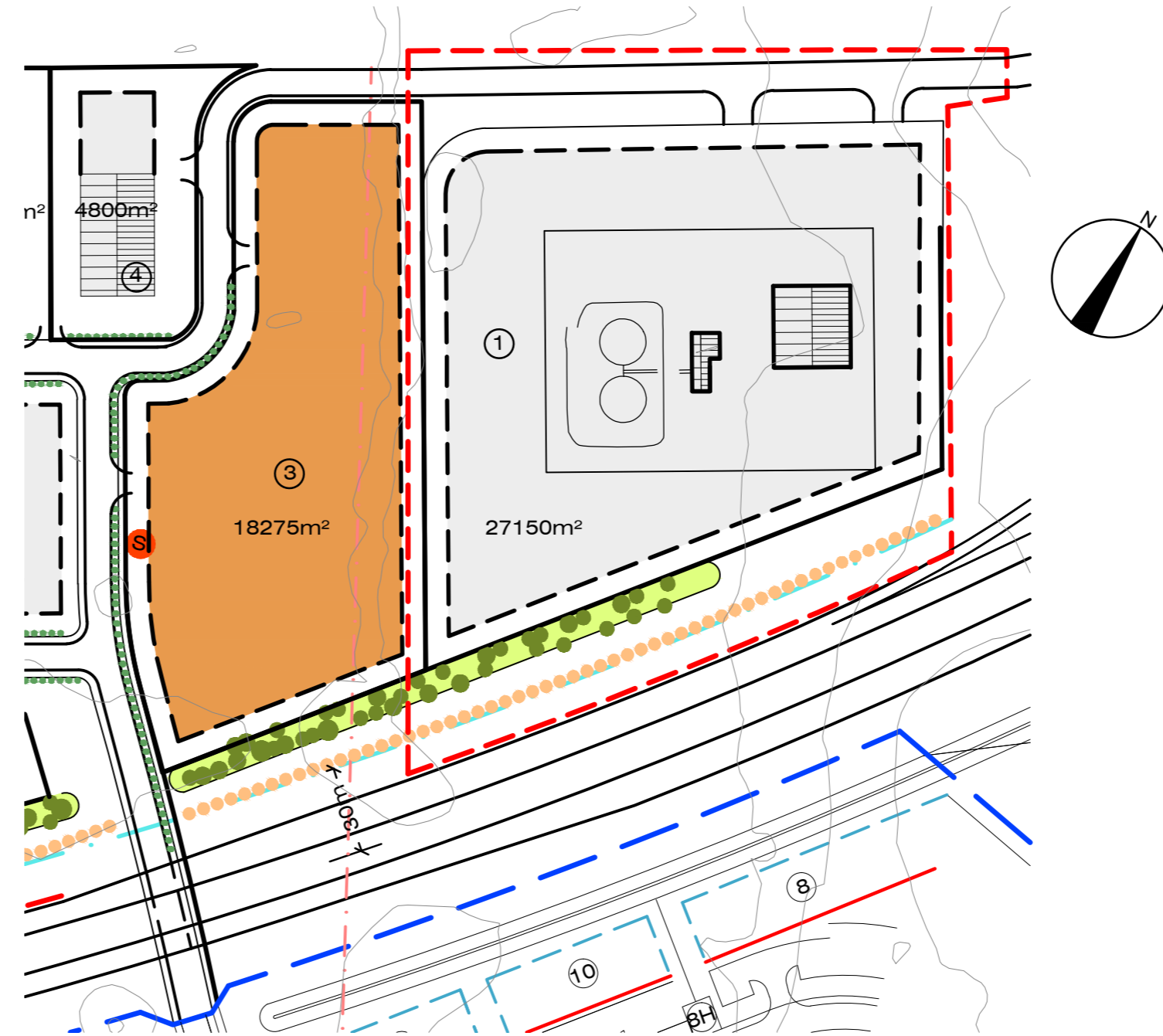
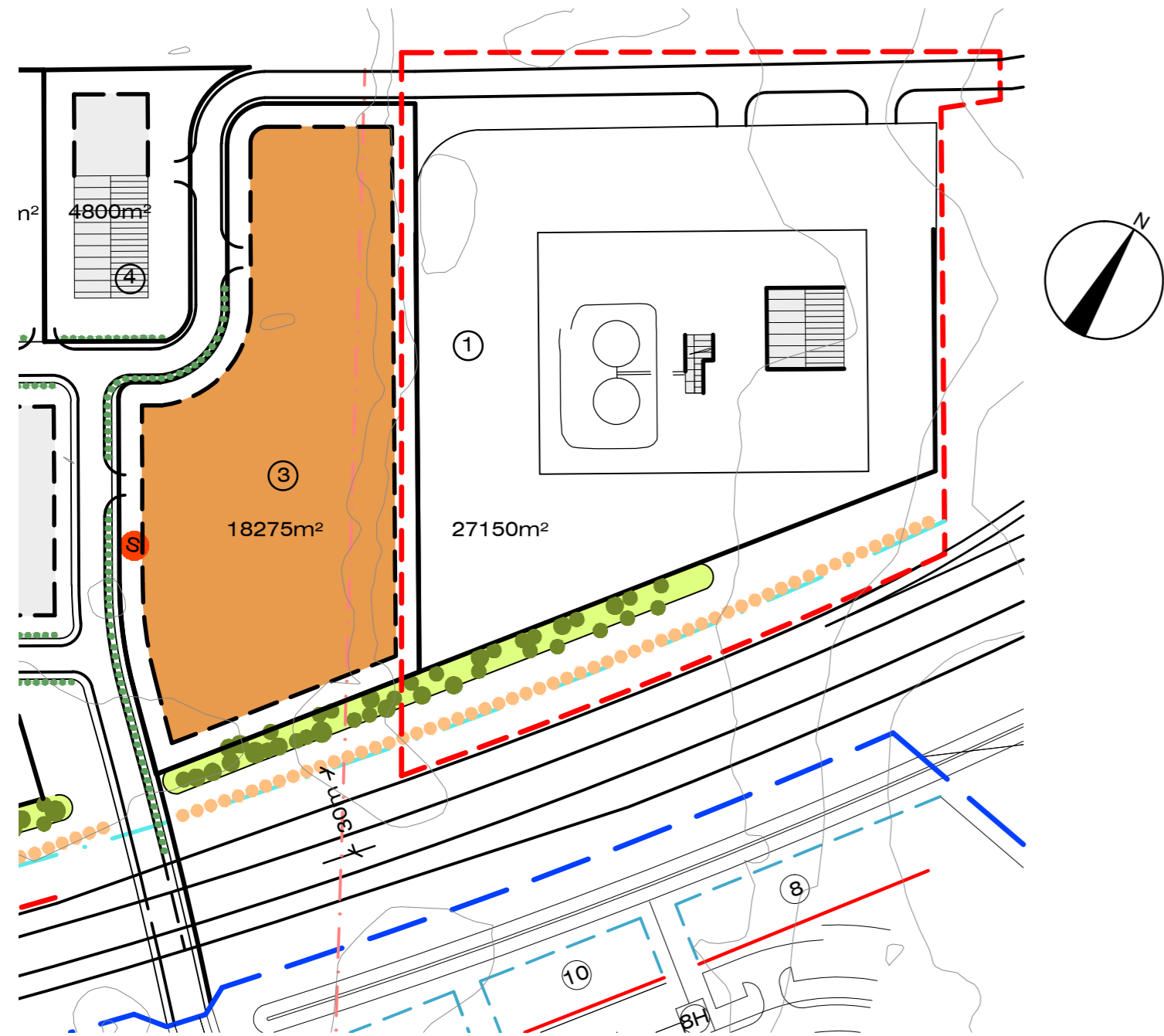


# KAPELLUHRAUN 2.ÁFANGI - BREYTT DEILISKIPULAG - ÁLHELLA 1



ÁLHELLA 1 - Gildandi deiliskipulag fyrir Kapelluhraun 2.áfangi mkv. 1:2000

ÁLHELLA 1 - Deiliskipulagsbreyting mkv. 1:2000

Í gildi er samþykkt deiliskipulag fyrir atvinnulóðina Álhella 1 sem tilheyrir deiliskipulaginu Kapelluhraun 2.áfangi í Hafnarfirði. Þar er lóðin skilgreind sem lóð fyrir varaafstöð Landsvirkjunar

Skilmálar fyrir lóðina breytast þannig, að í stað þess að vera lóð fyrir varaafstöð Landsvirkjunar, verður hún nú í flokki B3. Til starfsemi í flokki B3 má nefna malbikunarstöðvar, steypistöðvar, verkstæði og þungaiðnað.

Nýtingarhlutfall fyrir lóðina hefur verið óskilgreint, en verður nú 0.5 í samræmi við aðrar lóðir á svæðinu.

Byggingarreitur húsa eru sýndir á mæliblöðum, og skulu hús vera innan þeirra.

Að öðru leiti er staðsetning húsa innan byggingarreits frjáls, innan þess ramma sem reiturinn gefur.

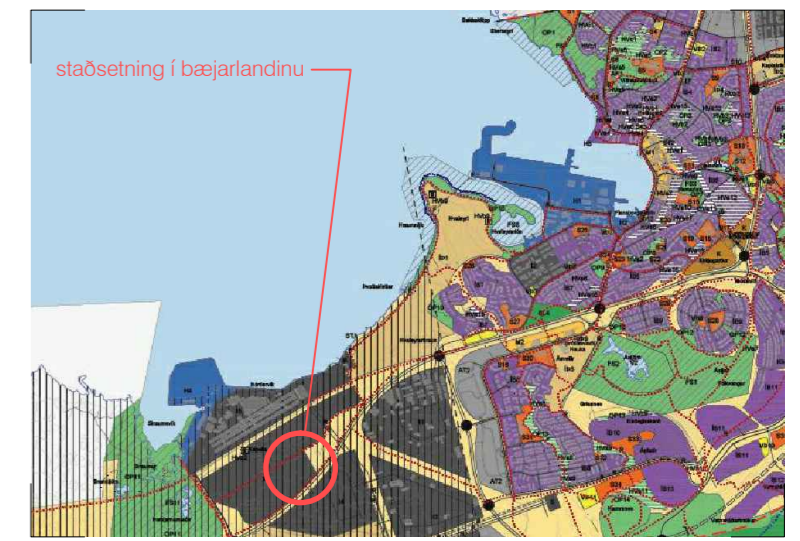
Aðkoma að lóðinni verður óbreytt frá því sem nú er.

Að öðru leyti gildir greinargerð deiliskipulags Kapelluhraun 2.áfangi, dags. 5.2.2009.

## SKÝRINGAR

- Mörk skipulagssvæðis
- Kvöð um gróður
- Lóð undir veitustofnanir
- Byggingareitur á iðnaðarsvæði B 3
- Byggingareitur á athafnasvæði B 2
- Veghelgunarlína
- Gróður beltí
- Lóðamörk
- Bundin byggingarlína
- Nr. lóða
- Stærð lóða
- Möguleiki á biðstöð almenningsvagna
- Eignarhalds mörk
- Graseyjar
- Göngu og hjólastígar s.k.v. aðalskipulagi
- Möguleg framtíðartenging

Allar lóðir eru iðnaðarlóðir í flokki B2 og B3 sjá skilmála



AÐALSKIPULAG HAFNARFJARÐAR 2013-2025

Deiliskipulagsbreyting þessi, sem fengið hefur málsmeðferð í samræmi við ákvæði 1.mgr. 43.gr skipulagslaga 123/2010 var samþykkt í

Skipulags- og byggingarráði Hafnarfjarðar

þann.....20.....

f.h. Skipulags- og byggingarráðs þann .....20.....

f.h. bæjarstjórnar Hafnarfjarðar þann .....20.....

Tillagan var auglýst frá .....20..... með athugasemdafresti til .....20.....

Auglýsing um gildistöku breytingarinnar var birt í B-delic Stjórnartíðinda þann .....20.....

útg. dags. skýring teiknað yfirarið

## ÁLHELLA 1 - DEILISKIPULAGSBREYTING

heimilisfang ---  
sveitarfélag HAFNARFJÖRDUR  
verkhúti DEILISKIPULAGSUPDRÁTTUR  
skýringartexti uppdráttur, greinargerð

verknúmer 20/18 landnúmer --- staðgreinir ---

teiknað KE yfirarið KE kvarði 1:2000 dags. 22-07-2020

teikning nr. útgáfa/breyting AOK ARKITEKTAR A-101



arkitekt / hönnunarstjóri: Kári Eiríksson, arkitekt, kt: 070365-4059

AOK - Gunnarssundi 5 - 220 Hafnarfjörður - kt: 480318-1610  
sími: 699-0999 - email: aok@aok.is - www.aok.is

**A2** ATH! Öll mál eru í millimetrum. Öll vafaatriði skal bera undir hönnuð. Mælið ekki af teikningum, öll mál athugast á staðnum. Öll afnot og afritun teikninga, að hluta eða í heild, er háð skriflegu leyfi höfundar.