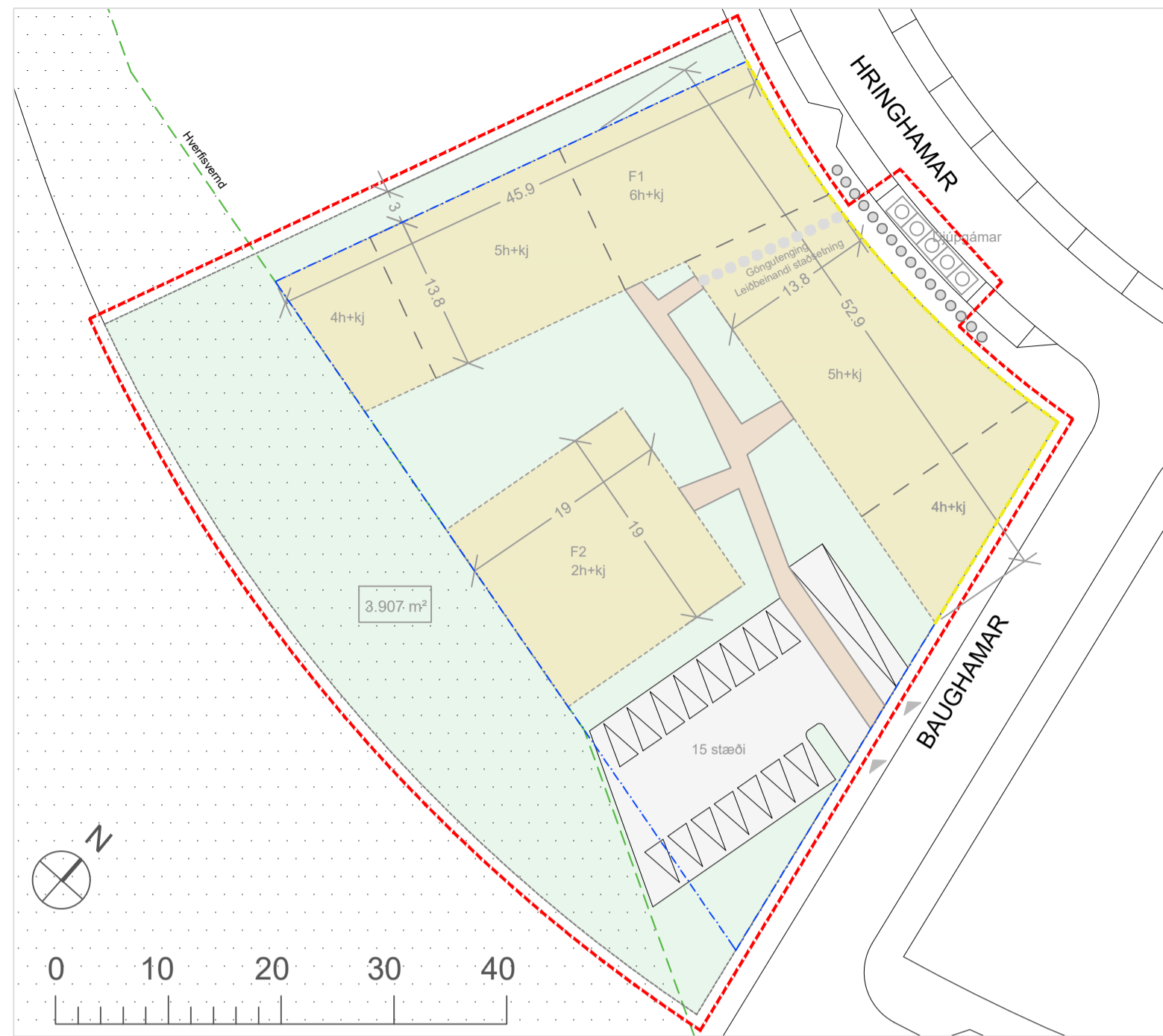




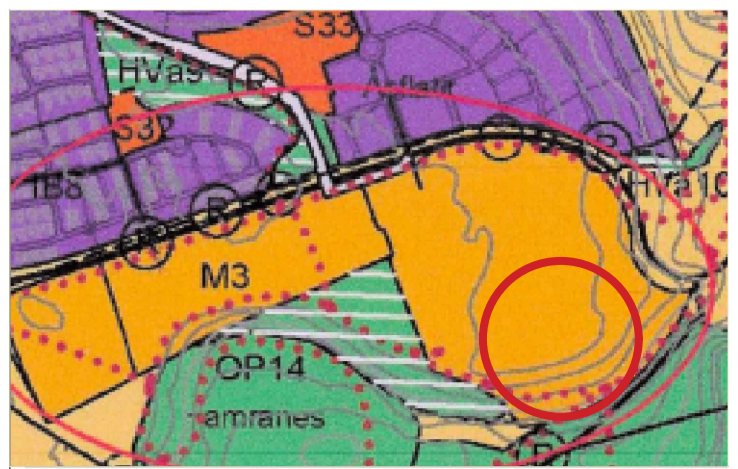
TILLAGA AÐ DEILISKIPULAGI - HAMRANES - REITUR 30B



DEILISKIPULAGSUPPDRAÐTUR - MKV, 1 : 500



SKÝRINGAUPPDRAÐTUR - MKV, 1 : 500



Hluti aðalskipulags Hafnarfjarðar 2013-2025 með áörðum breytingum.

SKÝRINGAR:

- Mörk deiliskipulagsreits
- Lóðamörk
- Byggingareitur
- Nýbyggingar - leiðbeinandi innan byggingareits
- Byggingareitur neðanjarðar
- Bílastæði á yfirborði - ofan á hitakjallara, fjöldi, staðsetning og lega leiðbeinandi
- Bindandi byggingarlína
- Djúpgámur - staðsetning leiðbeinandi
- Kvóð um gönguleið
- Göngustigir innan lóðar - lega leiðbeinandi
- Ofanvatnslausnir - staðsetning og lega leiðbeinandi
- Innkeysla
- Stærð lóðar í m²
- Hæðir / kjallari
- Gróður til skýringar
- Leiksvæði til skýringar
- Hverfisverndarlína

Með deiliskipulagsuppdraetti þessum fylgir greinargerð Hamranes - reitur 30b - greinargerð með deiliskipulagi, dagsett 18.11.2021.

Deiliskipulagsbreyting þessi sem fengið hefur meðferð í samræmi við ákvæði 1. mgr. 41. gr. skipulagslaga nr. 123/2010 var samþykkt í

þann _____ 20__ og í

þann _____ 20__.

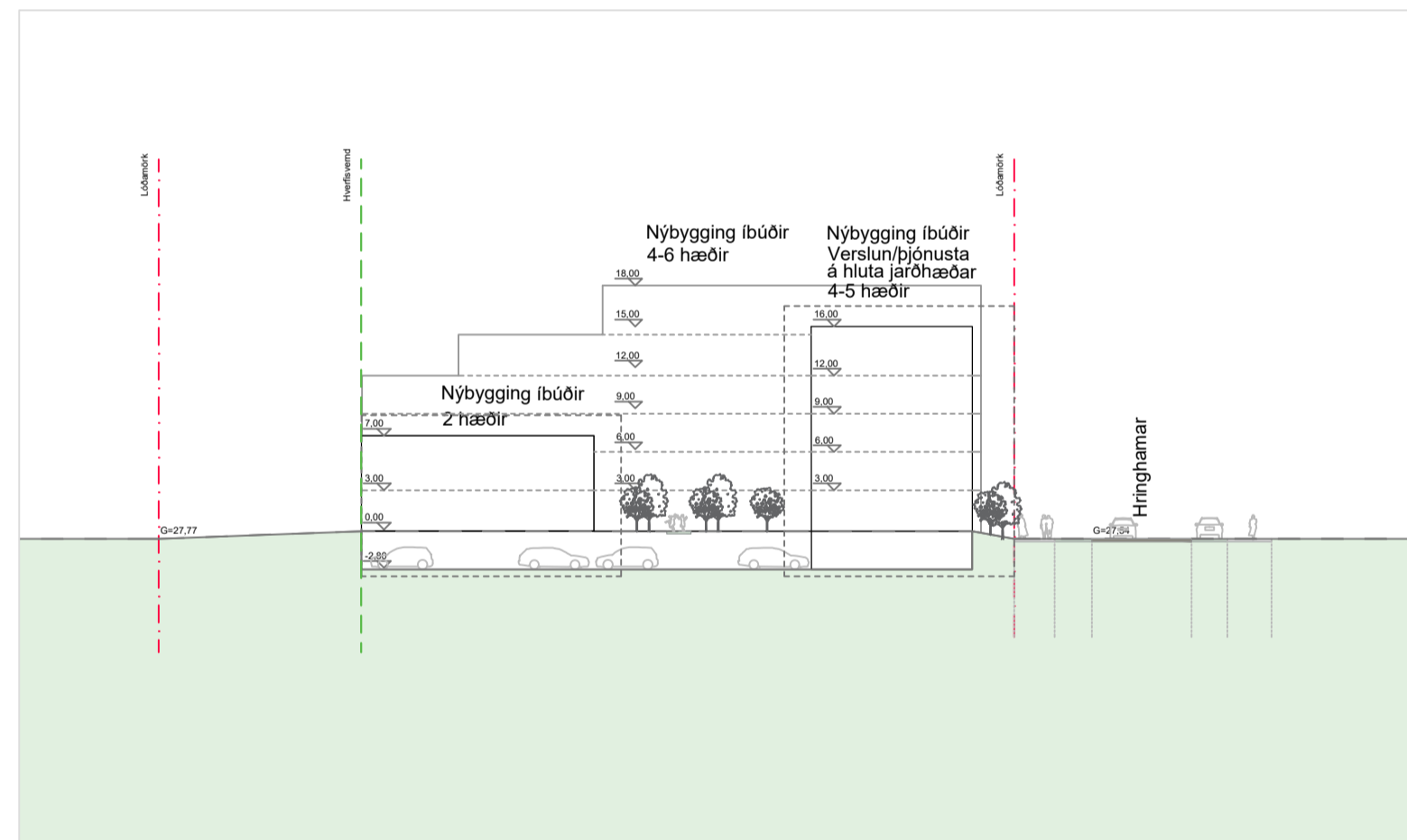
Tillagan var auglýst frá _____ 20__.

með athugasemdafresti til _____ 20__.

Auglýsing um gildistöku breytingarinnar var birt í B-deild Stjórnartíðinda þann _____ 20__.

Verkefni: **Hamranes - Reitur 30b**

Verkhúti:	Deiliskipulag
Teikninúmer:	001
Mælikvarði:	1:500
Teiknað:	ABJ
Yfirfarir:	HB
Samþykkt:	JH
Verknúmer:	21044
Útgáfudagur:	
Teiknisið:	
Úprentað:	Nov 18, 2021 - 10:30



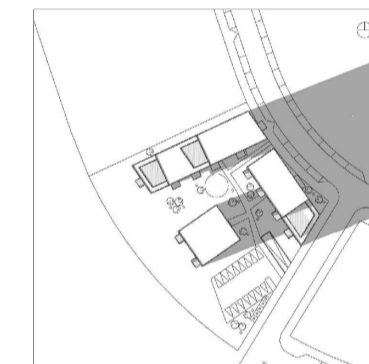
SNIÐ - MKV, 1 : 500



JAFND/ÆGUR KL: 11:00



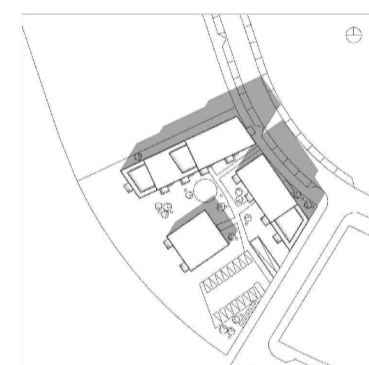
JAFND/ÆGUR KL: 14:00



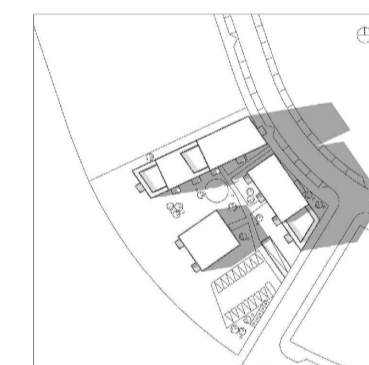
JAFND/ÆGUR KL: 17:00



SUMARSÓLSTÖÐUR KL: 11:00



SUMARSÓLSTÖÐUR KL: 14:00



SUMARSÓLSTÖÐUR KL: 17:00



YFIRLITSMYND TIL SUÐURS



ÁSYND FRÁ BAUGHAMRI



ÁSYND FRÁ HRAUNI



YFIRLITSMYND TIL NORÐURS