



K11 flutningshús frá Vatnsleysuströnd



Eyður í götummynd Krosseyrarvegur



Vesturgata 12 - nýbygging

**FYRIRVARI.** Skilmálablað lesist með deiliskipulagi, skipulagsskilmálum og skilmálatöflum. Um framkvæmdir gilda skipulags- og byggingarlög og -reglugerðir og lög um menningarminjar. Engin leyfi verða veitt nema að undangengnu umsóknarferli til byggingaryfirvalda í Hafnarfirði í samræmi við gildandi lög og reglugerðir.

**Almennt**

Eyður eru í núverandi götummynd Krosseyrarvegur og svæði næst Flókagötu og Vesturgötu mætti nýta betur. Heimilað verður að þétta götuna með húsum áþekkingu þeim sem fyrir eru. Lóðarmörkum við Langeyrarveg er breytt og skilgreindar eru 2 nýjar lóðir við Krosseyrarveg sem ætlaðar eru flutningshúsum úr Hafnarfirði eða nýjum húsum sem taka tillit til eldri byggðar. Allar uppbyggingarheimildir á nýrri lóð eru í höndum lóðarhafa við Langeyrarveg 9-11a. Lóðarhafa og Hafnarfjarðarbær semja um breytingar á lóðarmörkum að tilstuðlan lóðarhafa Langeyrarvegur 9-11a. Gerð er krafa um vandaða byggingarlist. Ef bygging eða viðbygging skal standa nær lóðarmörkum en 3m þarf samþykki lóðarhafa aðliggjandi lóðar.

**Krosseyrarvegur 10 og 12**

Nýjar lóðir fyrir flutningshús úr Hafnarfirði eða ný hús sem teka tillit til eldri byggðar. Húsið má vera kjallari hæð og ris eða tvær hæðir með mænispaki. Þök skulu vera mænispök með skilgreindri mænisstefnu, hámarks lengd þaks 12m. Byggingar/ klæðningarefni geta verið bárujárn, steinsteypa eða timbur. Eitt bílastæði er heimilt á lóð. Stærðir koma fram í skilmálatöflu og á lóðarblöðum.

**Krosseyrarvegur 8, og 14**

Heimilt er að byggja við húsin og hækka þak. Allar breytingar skulu vera á forsendum húsanna sem fyrir eru og í samráði við Minjastofnun.

Sjá einnig skilmálablað 2 fyrir Krosseyrarveg.



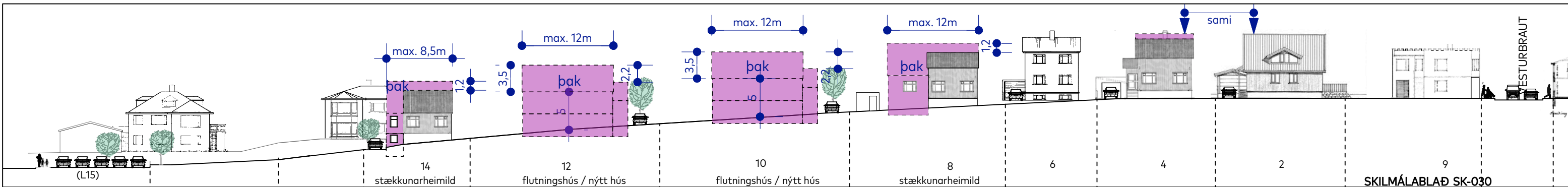
LJÓSMYNDIR - TÖLVUMMYNDIR Mögulegt útlit eftir breytingar



Mögulegt útlit eftir breytingar

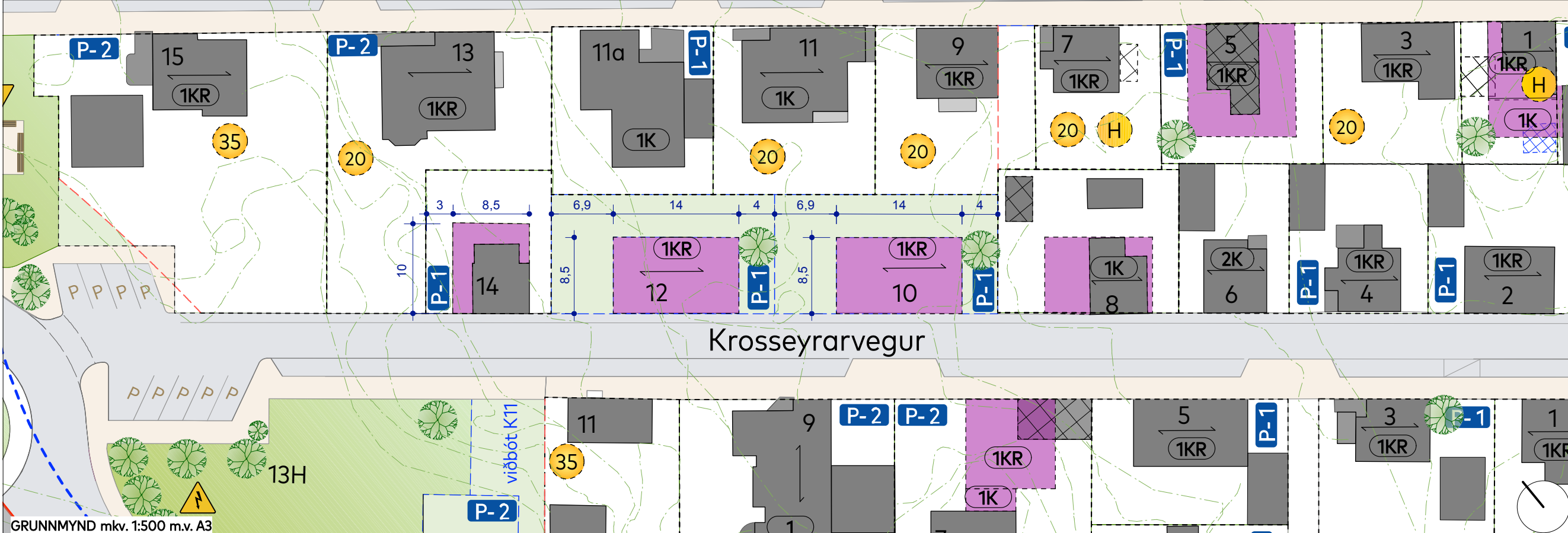


Vesturgata 12 - nýbygging



KROSSEYRARVEGUR ÚTLIT

SKILMÁLABLAÐ SK-030



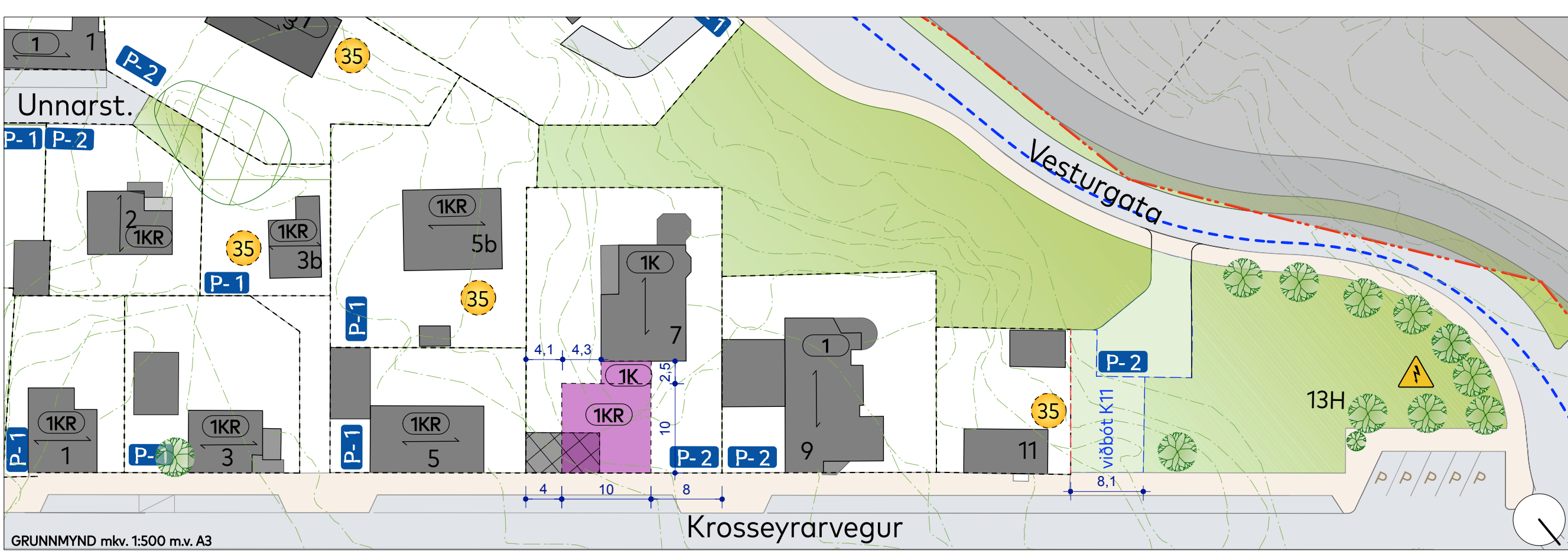
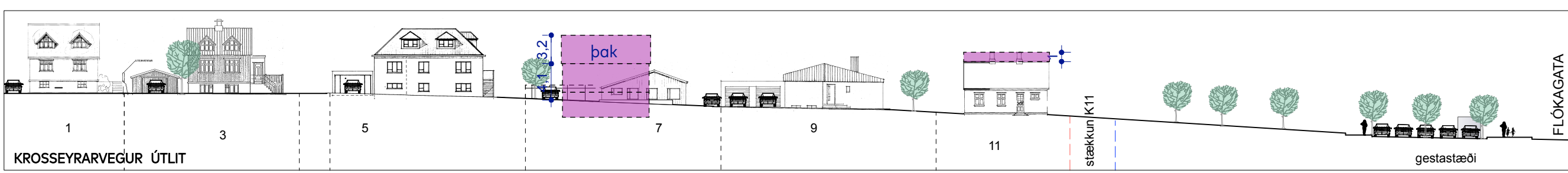
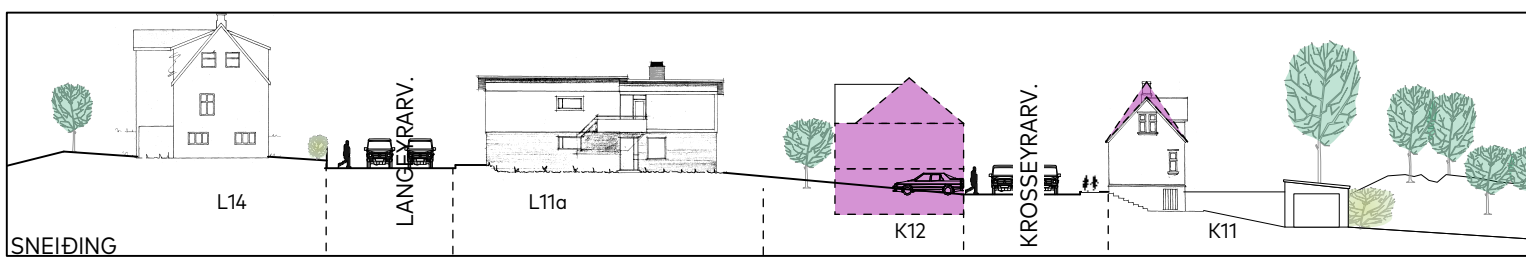
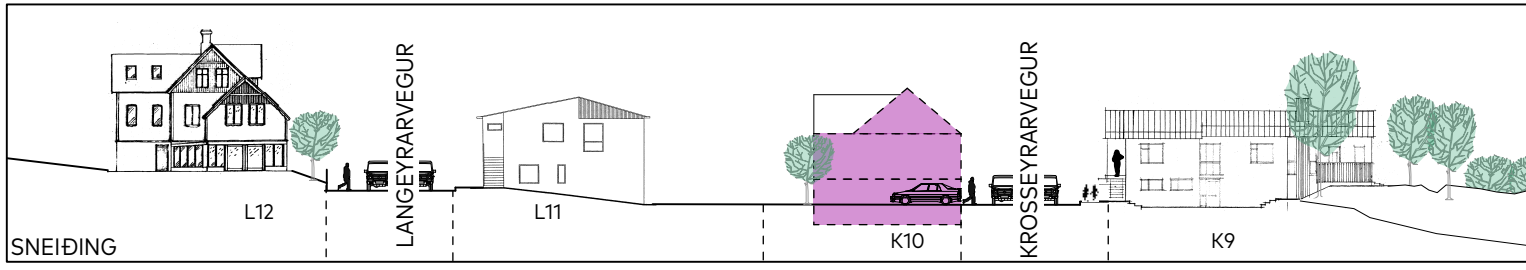
KROSSEYRARVEGUR. Blað 1/2.

- Mörk deiliskipulags
- Mörk verndarsvæðis í byggð
- Núverandi bygging
- Byggingarreitur / hámarks nýting
- Dæmi um mögulega byggingu
- Niðurrifsh.
- F Flutningsheimild
- H Hækkun húss heimil
- 35 Viðbyggingarheimild
- 2K Fjöldi hæða
- Mænisstefna
- Ný lóð - lóðarstækkun
- Lóðarmörk úr gildi
- Gangstétt
- Torg
- Vistgata
- Gata
- Upphækkun / hellulögn
- P Bíla- (hleðslu)stæði - leiðbeinandi
- ♿ Bílastæði hreyfihamaðra
- P-1 Hámarksfjöldi bílastæða á lóð
- Opið svæði / hraun
- Trjágróður - leiðbeinandi
- L Leiksvæði
- ⚡ Spennistöð núv. / heimil

**FYRIRVARI.** Skilmálablað lesist með deiliskipulagi, skipulagsskilmálum og skilmálatöflum. Um framkvæmdir gilda skipulags- og byggingarlög og -reglugerðir og lög um menningarmínjar. Engin leyfi verða veitt nema að undangengnu umsóknarferli til byggingaryfirvalda í Hafnarfirði í samræmi við gildandi lög og reglugerðir.



Krosseyrarvegur frá dælustöð 27. nóvember 2017



GRUNNMYND mkv. 1:500 m.v. A3

**Krosseyrarvegur 7**

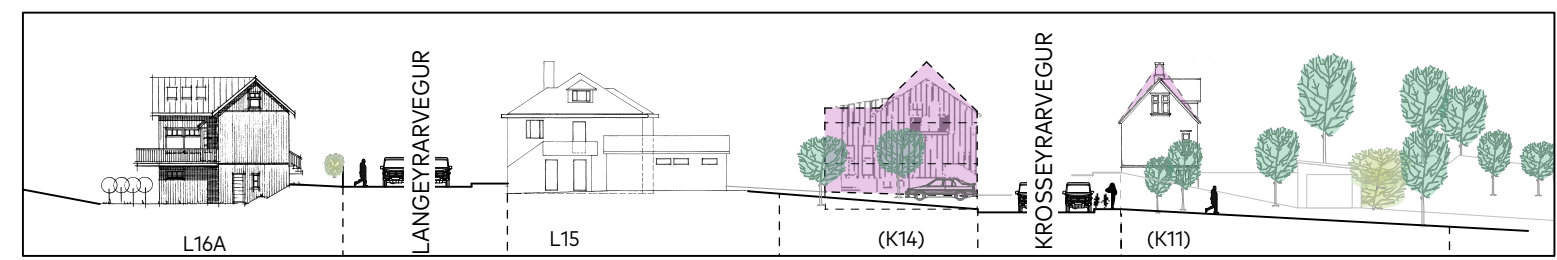
Á Krosseyrarvegi 7 er skilgreindur byggingarreitur í götummynd Krosseyrarvegur fyrir framan núverandi hús. Heimilt er að koma fyrir flutningshúsi eða byggja nýtt hús sem tekur tillit til eldri byggðar. Ef af byggingu verður skal núverandi bílskúr við Krosseyrarveg rífinn.

**Krosseyrarvegur 11**

Lóð Krosseyrarvegur 11 er stækkuð til vesturs og suðurs. Innkeyrsla frá Vesturgötu fyrir Krosseyrarveg 11. Tvö bílastæði eru heimil á lóðinni. Heimilt er að byggja við Krosseyrarveg 11 byggingu sem er allt að 35m<sup>2</sup> að grunnfleti. Mögulegt að hækka þak þegar kemur að viðahaldi, allar breytingar skulu vera á forsendum húsanna sem fyrir eru og í samráði við Minjastofnun.

**Krosseyrarvegur 13H**

Græn lóð með trjágróðri. Heimilt er að koma fyrir spennistöð allt að 12m<sup>2</sup> að stærð innan lóðarinnar.



**SKILMÁLABLAÐ SK-040**  
**KROSSEYRARVEGUR. Blað 2/2.**

- Mörk deiliskipulags
- Mörk verndarsvæðis í byggð
- Núverandi bygging
- 55% Byggingarreitur / hámarks nýting  
Dæmi um mögulega byggingu
- Niðurrifsh. F Flutningsheimild
- H Hækkun húss heimil
- 35 Viðbyggingarheimild
- 2K Fjöldi hæða
- Mænisstefna
- Ný lóð - lóðarstækkun
- Lóðarmörk úr gildi
- Gangstétt
- Vistgata
- Upphækkun / hellulögn
- Torg
- Gata
- P Bíla- (hleðslu)stæði - leiðbeinandi
- ♿ Bílastæði hreyfihamlaðra
- P-1 Hámarksfjöldi bílastæða á lóð
- Opið svæði / hraun
- Trjágróður - leiðbeinandi
- L Leiksvæði
- ⚡ Spennistöð núv. / heimil