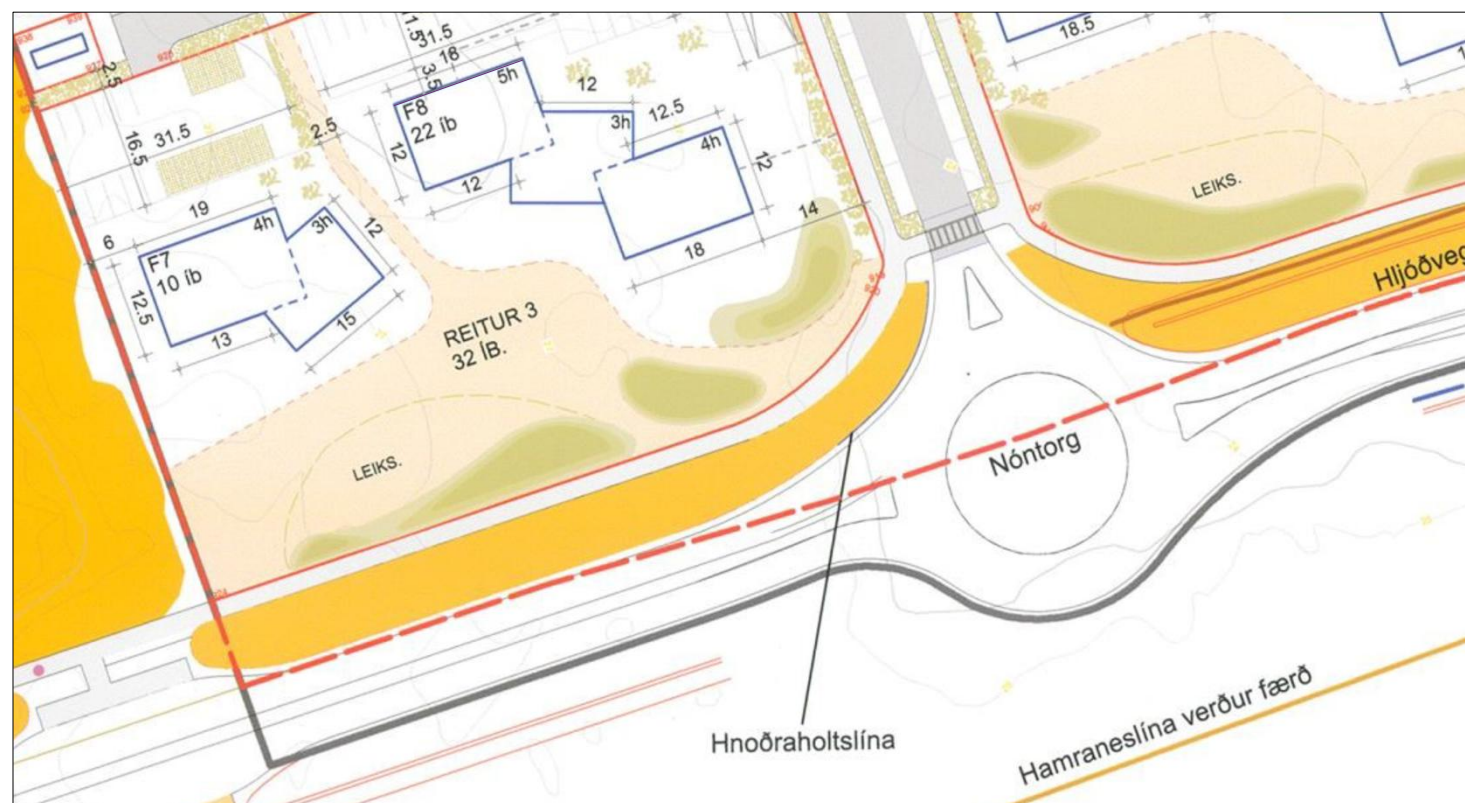


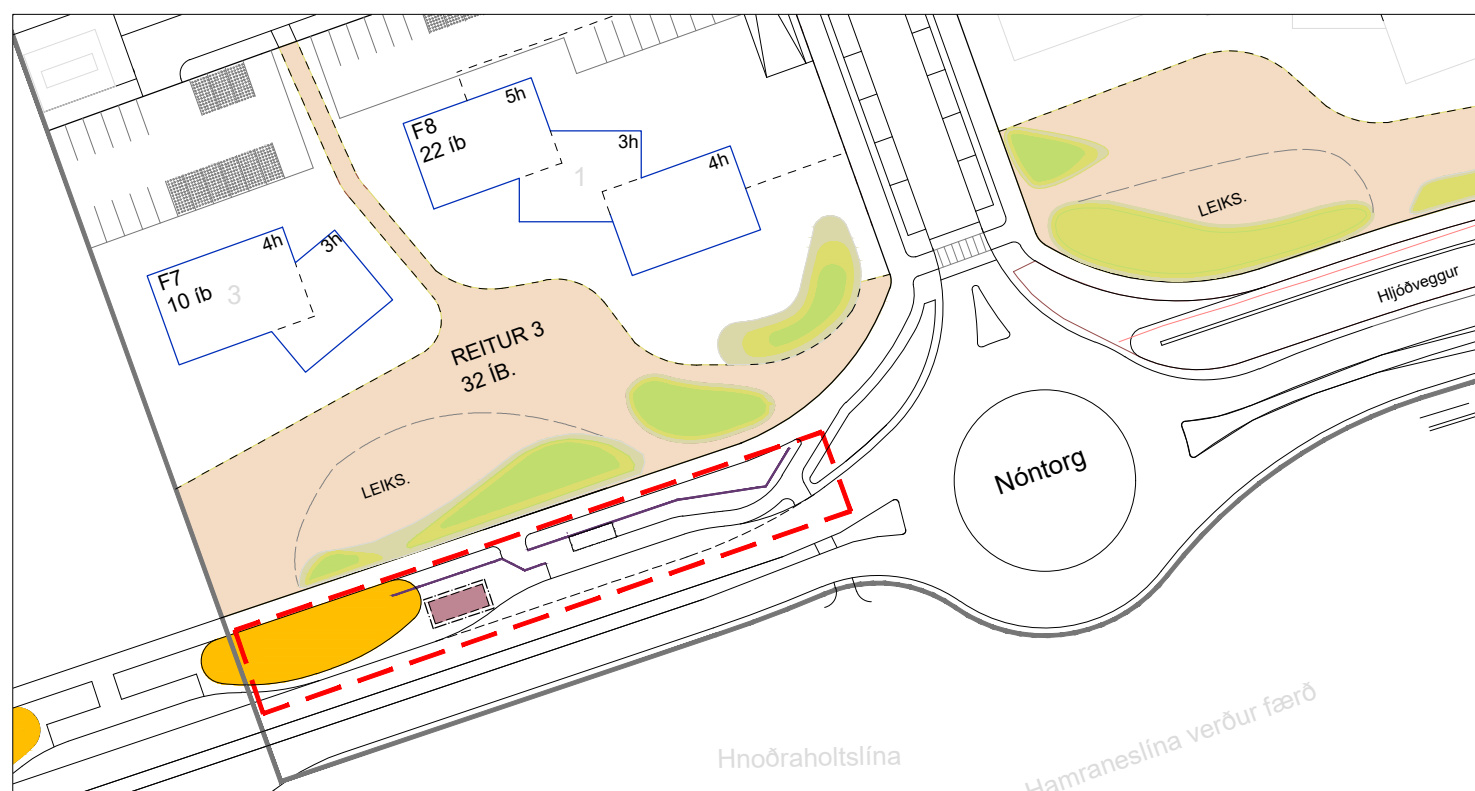
# BREYTING Á DEILISKIPULAGI SKARÐSHLÍÐAR 1. ÁFANGA

FYRIR



1:1000

EFTIR



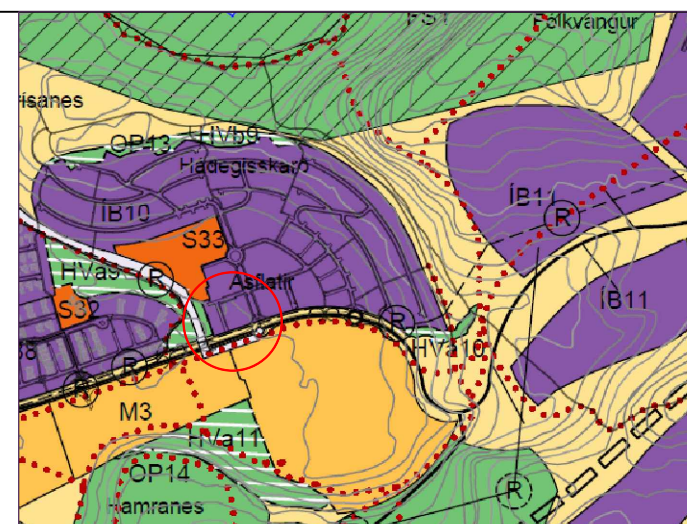
1:1000

## Deiliskipulag Skarðshlíðar 1. áfangi.

Deiliskipulagið var samþykkt í skipulags- og byggingarráði þann 10.08.2016 og í bæjarstjórn Hafnarfjarðar þann 11.08.2016. Það öðlaðist gildi með birtingu í B-deild Stjórnartíðinda 1.09.2016.

## Breyting

Breytingin felst í að gert er ráð fyrir nýrri biðstöð fyrir strætó.  
 Gerður er byggingarreitur fyrir aðstöðu vagnstjóra og sýnd möguleg staðsetning fyrir strætóskýli.  
 Núverandi hljóðmön er að hluta til fjarlægð og gert er ráð fyrir hljóðgirðingum í staðinn.  
 Í gönguleið/gangstétt hverfis megin manar liggur Hnoðraholtslínan sem er 132kV jarðstrengur á vegum Landsnets.  
 Ákveðnar takmarkanir gilda við jarðstrengi og má hvorki byggja né gróðursetja á 4m öryggissvæði sem er í kringum jarðstrenginn.  
 Sitthvoru megin við öryggissvæðið er 3,5 m svæði sem er athafnarsvæði.  
 Á athafnarsvæðinu má ekki byggja né raska landi að frátöldum efstu 30 cm nema í samráði við Landsnet.



ÆÐALSKIPULAGS HAFNARFJARÐAR 2013 - 2025

## SKÝRINGAR:

	MÖRK BREYTINGA
	MÖRK SKIPULAGSSVÆÐIS
	GIRÐING/HLIÓÐVEGGUR
	BYGGINGARREITUR
	LÓÐ

Deiliskipulagsbreyting þessi, sem fengið hefur málsmeðferð í samræmi við ákvæði 1. mgr. 43. gr skipulagslaga 123/2010 var samþykkt í Skipulags- og byggingarráði Hafnarfjarðar

þann \_\_\_\_\_ 2021

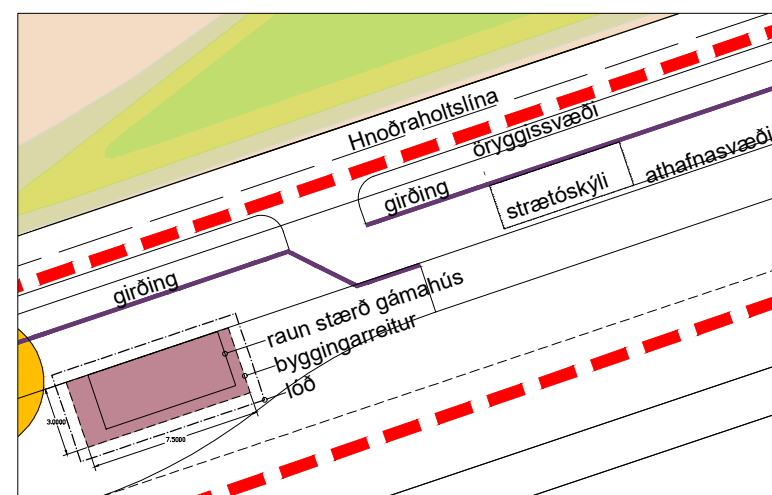
f.h. Skipulags- og byggingarráðs

Tillagan var auglýst frá \_\_\_\_\_ 2022

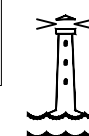
með athugasemdafresti til \_\_\_\_\_ 2022

Auglýsing um gildistöku breytingarinnar var birt í

B- deild Stjórnartíðinda þann \_\_\_\_\_ 2022



Skýringarmynd



UMHVERFIS- OG SKIPULAGSSVIÐ  
HAFNARFJARÐAR

MKV: 1:1000  
BLAÐSTÆRÐ: A3

MÁLSNR.: 2111 398  
DAGS.: desember 2021  
BR. DAGS.: mars 2022