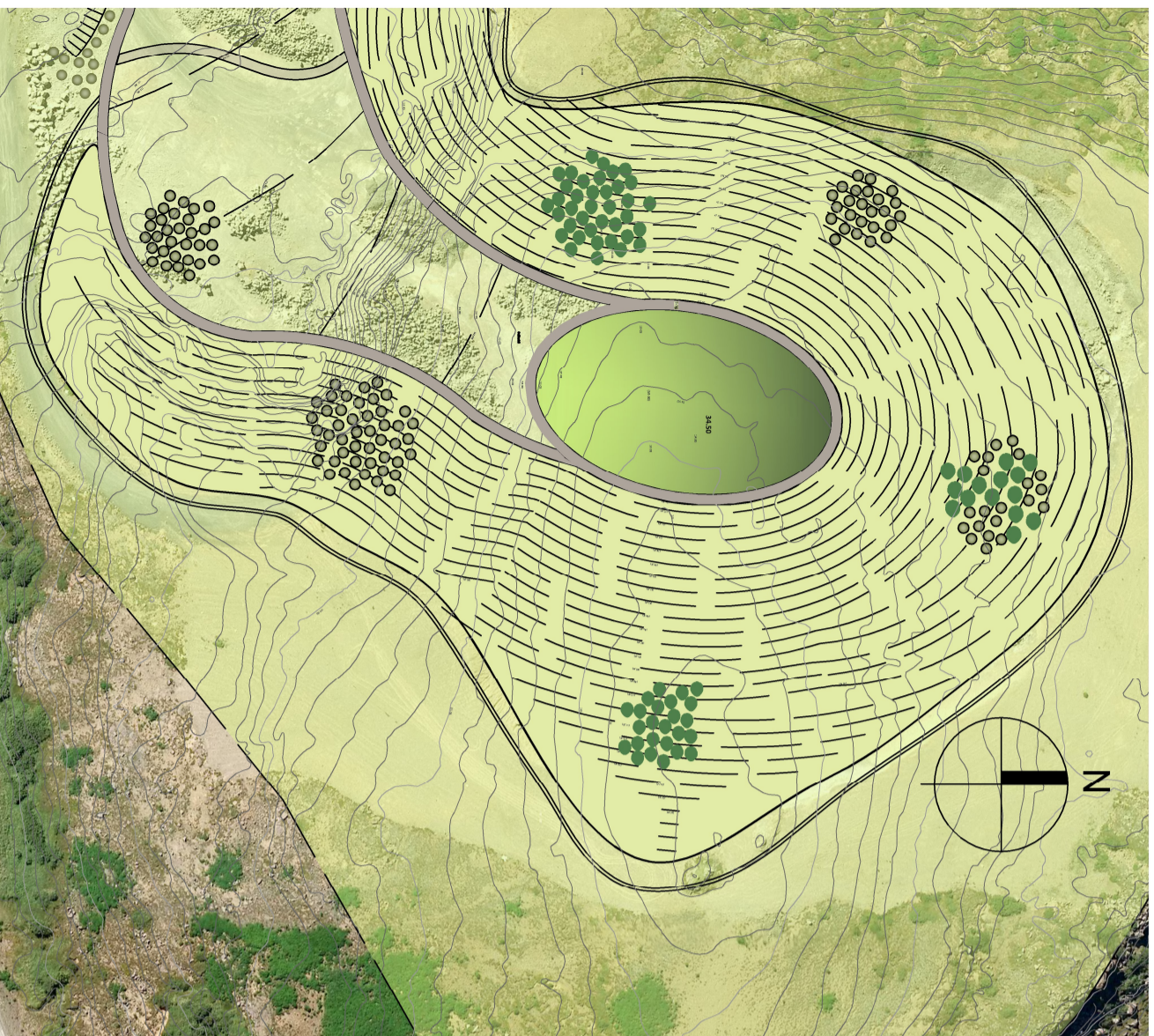


HAFNARFJÖRÐUR
www.hafnarfjordur.is

HAMRANESNÁMA - BREYTING Á DEILISKIPULAGI FARSÍMALOFTNET

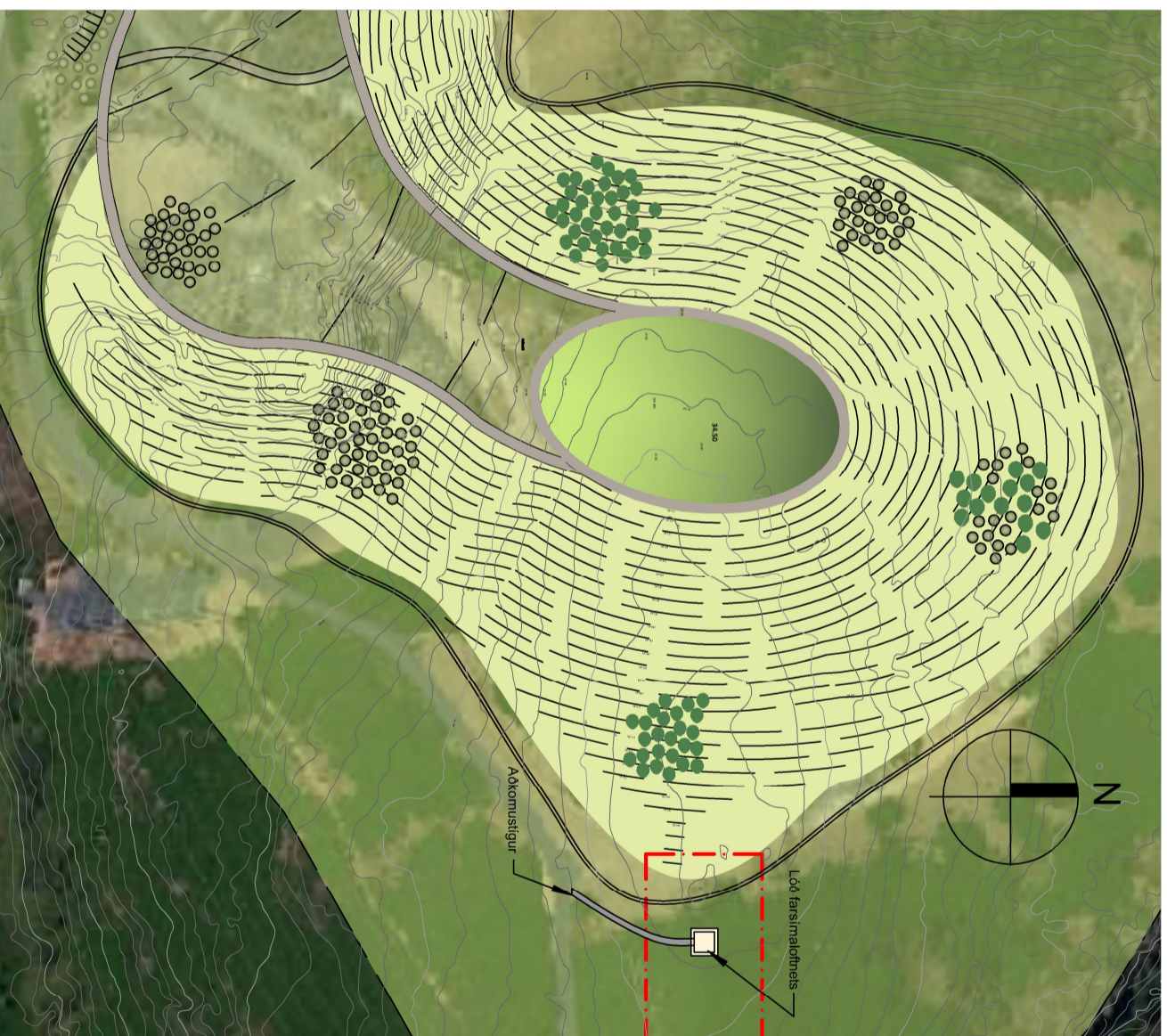


Gildandi deiliskipulag

Mkv. 1:2000

FYRIR BREYTINGU:

Í gildi er samþykkt deiliskipulag fyrir Hamranesnámu í Hafnarfirði frá 2012 með síðari breytingum.



Deiliskipulagsbreyting

Mkv. 1:2000

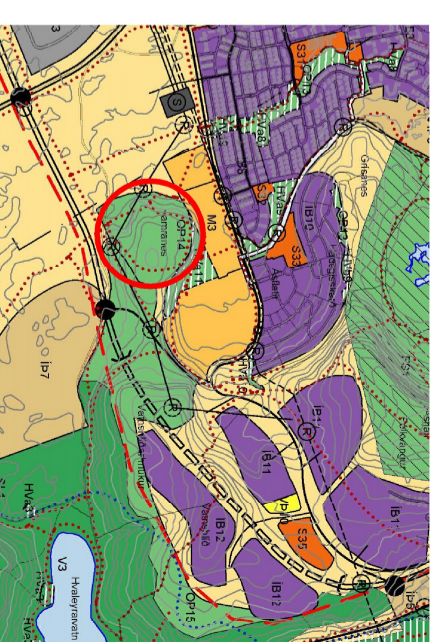
EFTIR BREYTINGU:

Breytingin fallar um nýja lóð undir farsímaloftnet á Hamranesi og fellst í uppsetningu stálmastur með farsímasendibúnaði. Samhlíða lætist við aðkomustígur að stálmastri sem tengist núverandi línuvegi sem liggur upp Hamranesið.

Stærð lóðar 8x8m eða 64m² og stærð byggingarreitis 6x6m eða 36m².

Mesta hæð mastur er 12 metrar upp fyrir landhæð sem í dag er 62 metrar yfir sjávarmáli.

Að öðru leyti eru aðrir skilmálar óbreyttir.



YFIRLIT - Hluti aðalskipulags Hafnarfarðar 2013 - 2025

- SKYRINGAR:
- Mörk Skipulagssvæðis
 - Lóð farsímaloftnets
 - Aðkomustígur

Deiliskipulagsbreyting þessi, sem fengjó hefur meðferð í samræmi við 2.mgr. 43.gr skipulagslaga nr. 123/2010 var samþykkt á afgreiðslufundi skipulags- og byggingarfulltrúa Hafnarfarðar

Pann: _____

F.h Skipulags- og byggingarfulltrúa _____

Breytingin var grendarkynt frá _____ 20 _____ 20 _____ með athugasemdafresti til _____ 20 _____

Auglýsing um gildistöku breytingarinnar var birt í B-deild stjórntíðinda _____

Pann: _____

Strengingur ehf.

verkefniþjónusta

Dalshraun 1
220 Hafnarfjörður
Sími: 575-5640
www.strengingur.is
strengingur@strengingur.is

Höfnuður: Páll Poulsen, kt. 200367-4729

Kvarði: _____ Dags: _____ Stærð: _____

Skv. Teikn. 23/08/2022 A3