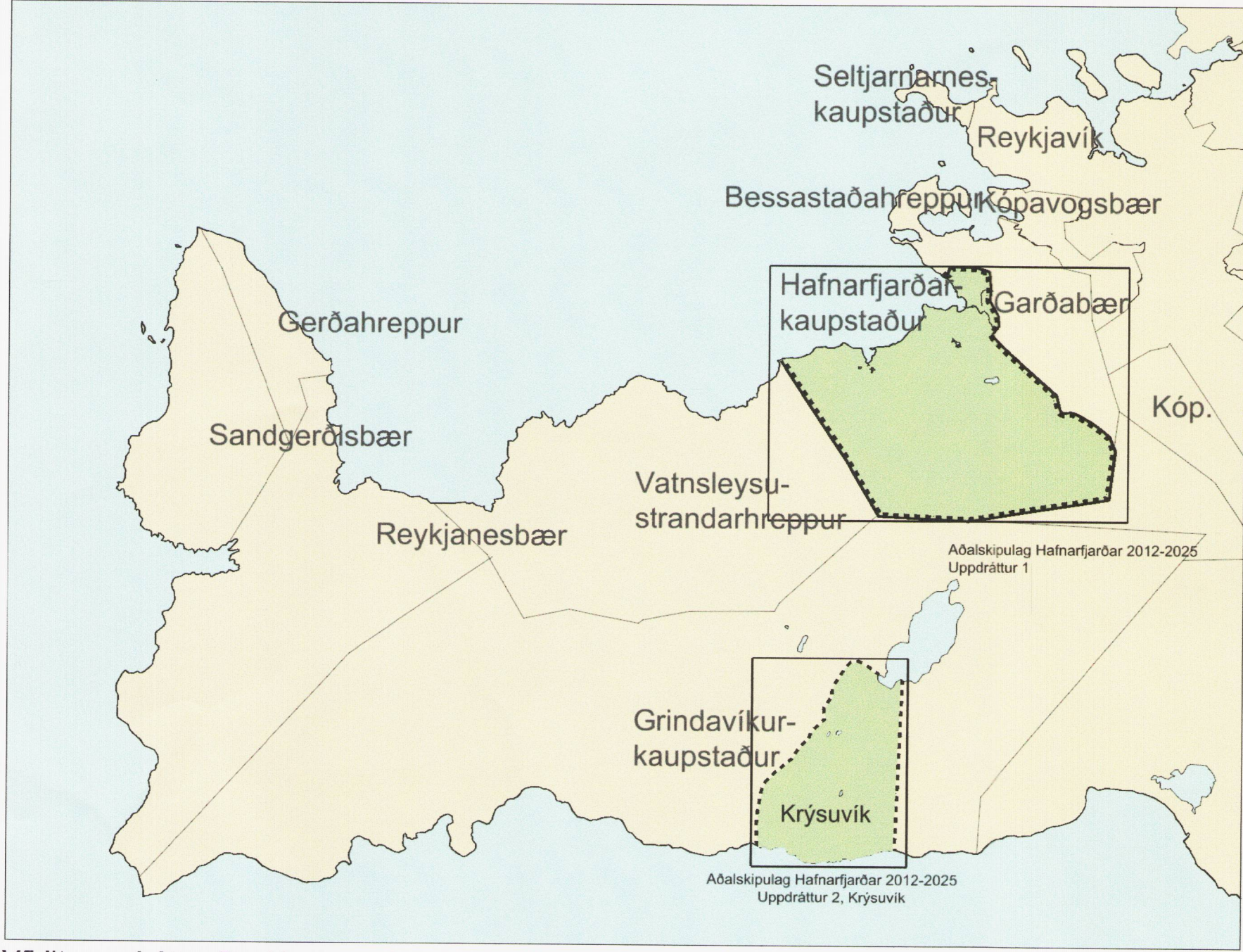


KRÝSUVÍK, Uppdráttur 2

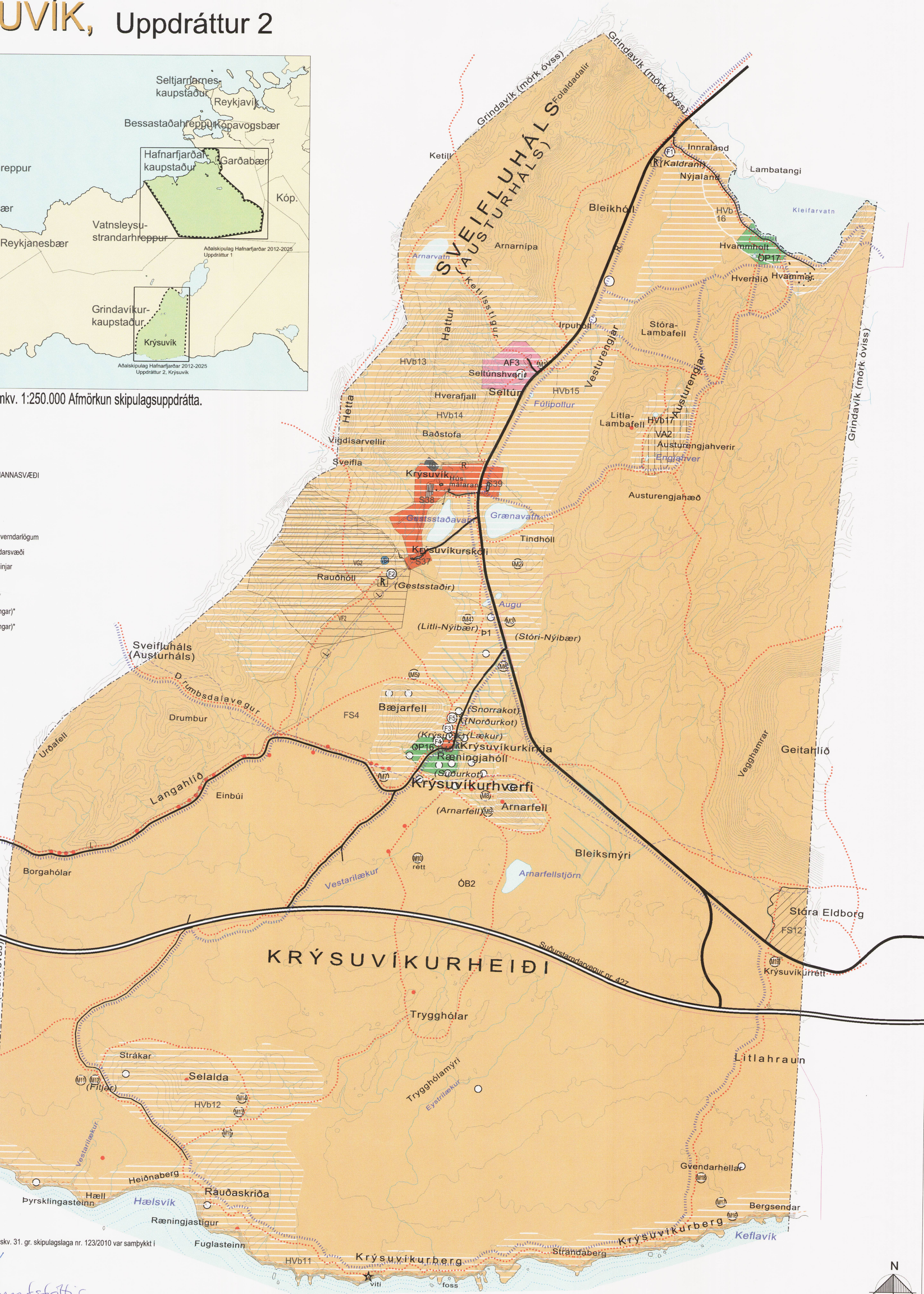


Yfirlitsuppdráttur Reykjaness, mkv. 1:250.000 Afmörkun skipulagsuppdráttar.
Skýringar

- OP OPIN SVÆÐI
- AF AFRÉYINGAR- OG FERDAMANNASVÆÐI
- I IÐNADARSVÆÐI
- ÓB ÖBYGGÐ SVÆÐI
- S SAMFÉLAGSÞJÓNUSTA
- FRIDLÝST SVÆÐI skv. náttúruverndariögum
- HVh HVERFISVERND, Náttúruverndarsvæði
- P HVERFISVERND, Menningarmínjar
- R FRIDLÝSTAR FORNLEIFAR
- M4 HVERFISVERND FORNLEIFA*
- O ADRAR FORNLEIFAR (til skýringar)*
- VÖRÐUR (einvörðungu til skýringar)*
- V VATNSVERND, brunnsvæði
- VG VATNSVERND, grannsvæði
- VF VATNSVERND, fjarvæði
- VA Varúðarsvæði
- STOFNBRAUTIR
- TENGIBRAUTIR
- ADRIR VEGIR
- GÖNGULEIDIR
- REIDLEIDIR
- LJÓSLÉIDARI
- GIRDINGAR (til skýringar)
- SJÓR OG VÖTN
- SKURDIR/ÁR OG LÆKIR

*Skv. "Krýsuvík, Fornleifar og umhverfi, Bjarni F. Einarsson, 1998"

Öll Krýsuvíkurlögin er innan Reykjanessfjallakvæðis (FS4) og er því ekki yfirstríkt á landnotkunuppdrætti en nýtur engu að síður fríðlysingar skv. lögum um náttúruvernd



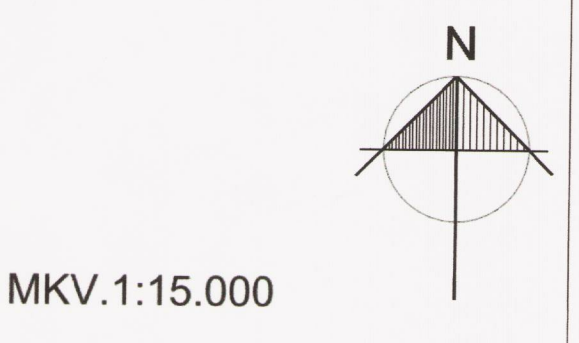
Aðalskipulag þetta sem auglýst hefur verið skv. 31. gr. skipulagslaga nr. 123/2010 var samþykkt í sveitarstjórn þann 14.05.2014

Candice Bj. Guðmundsdóttir

Aðalskipulag þetta var staðfest af Skipulagsstofnun þann 10.07.2014

Björn Bj. Arnaldsson

Auglýsing um gildistöku aðalskipulagsins var birt í B-deild Stjórnartíðinda þann _____



SKIPULAGSSTOFN
LANDMÖTUN
HAFNARFJARÐAR
ADALSKIPULAG HAFNARFJARÐAR
KRÝSUVÍK

SKIPULAGSSTOFN, MO
TEKNAÐ MO
KVARNET 15.000
VERKNAÐ
1400-SA01

SAMÞYKKT
KT
KRFVAVOSLR
dsgp.14.01.2014
00