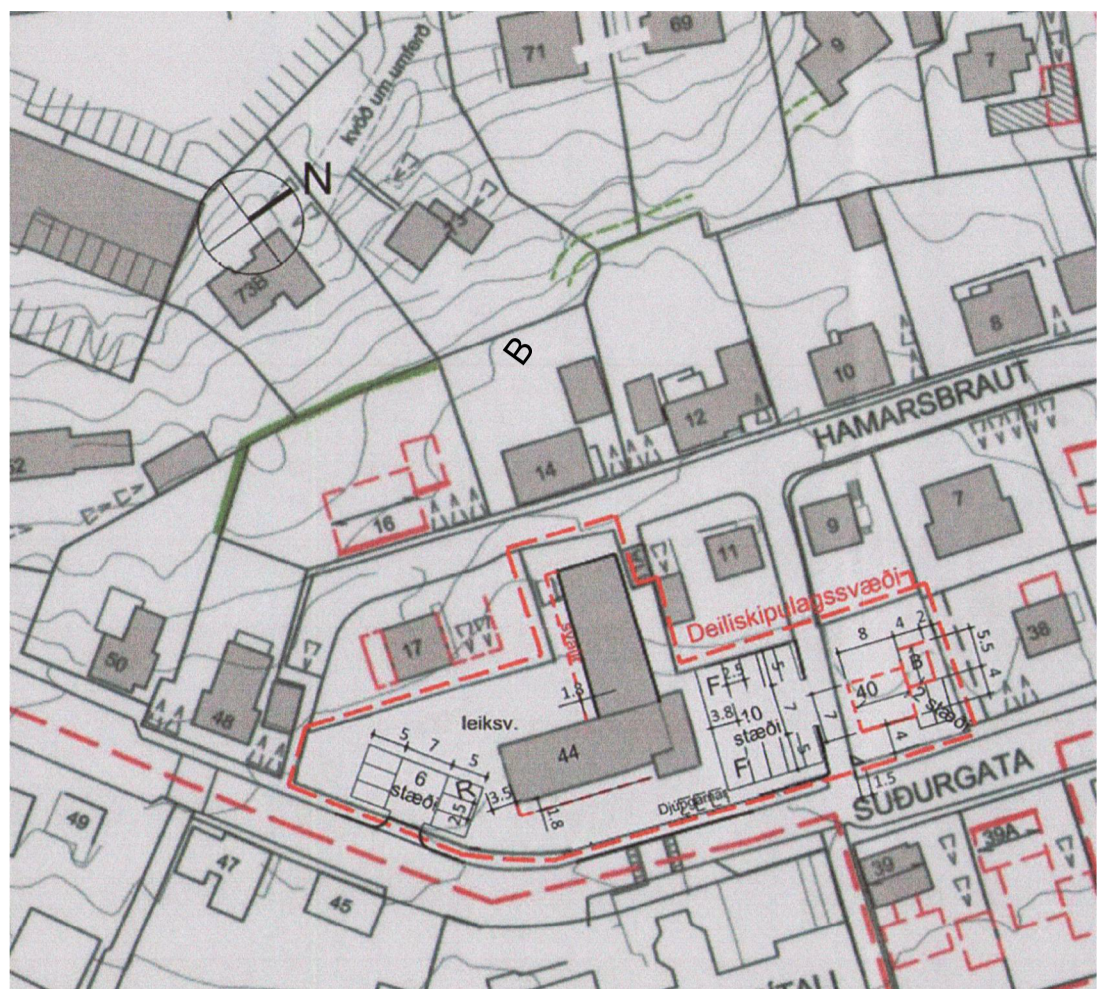


Suðurgata - Hamarsbraut deiliskipulagsbreyting Suðurgötu 44



Gildandi deiliskipulag, samþykkt í bæjarstjórn 12.07.18. Mkv. 1:1000

Deiliskipulag fyrir

Suðurgata 44

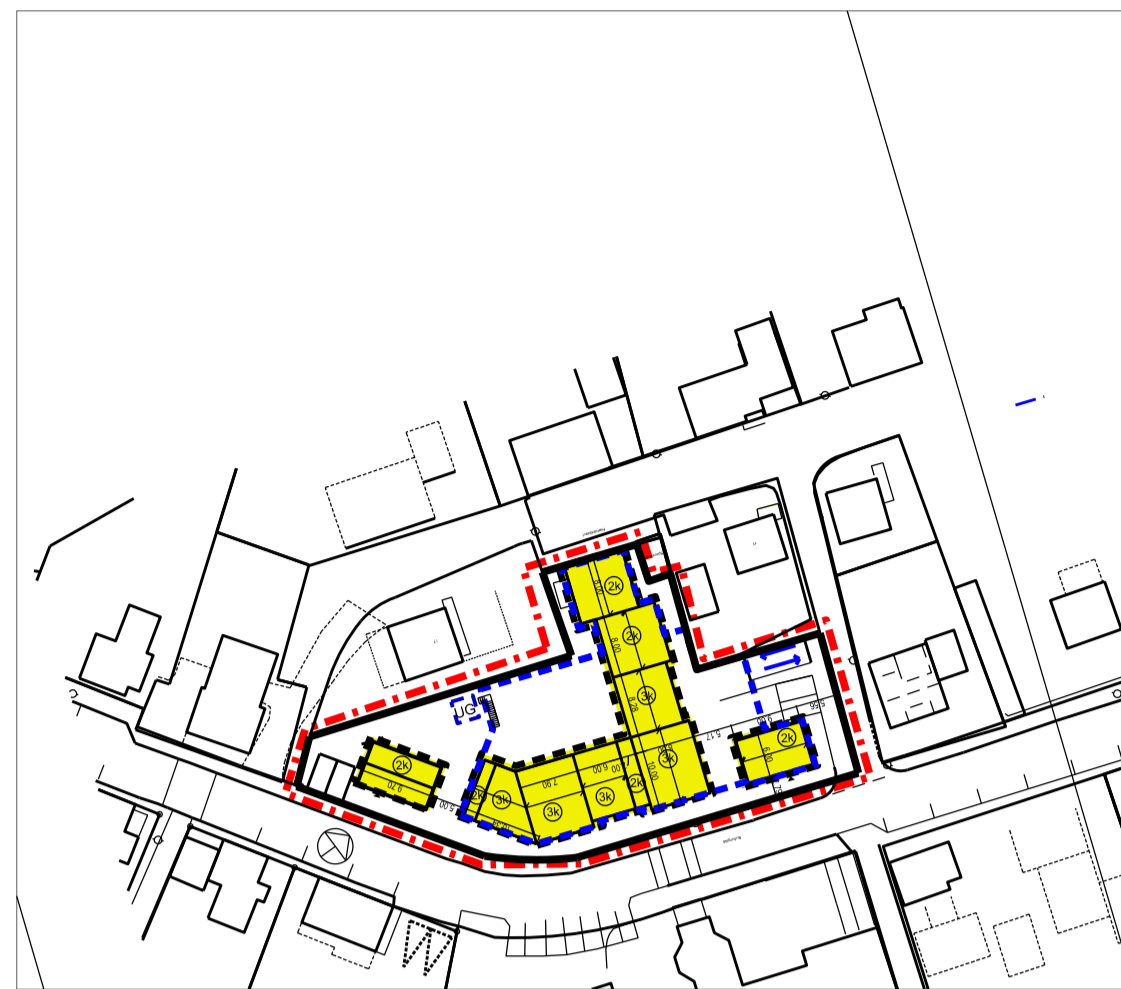
Húsið fær breytt hlutverk og verður íbúðarhús með 12-15 misstórum íbúðum. Núverandi leikfimisús verður endunýtt undir íbúðir og niðurríshemild afnumin.

Heimild verður að koma fyrir svölum á framhlið gamla læknishússins út að Suðurgötu, sam falla að aldri og gerð þess. Gluggasetning skal halda sér óbreytt og miða skal að því að færa glugga nær upphaflegri gerð. Í byggingu fyrrverandi leikfimisallar verður komið fyrir íbúðum. Heimild er að bæta við gluggum og síkka núverandi glugg nær upphaflegri gerð. Í byggingu fyrrverandi leikfimisallar verður komið fyrir íbúðum. Heimilt er að bæra við gluggum og síkka núverandi glugga, koma fyrir útihurðum og svölum. Breytingarnar skulu þó falla að gerð hússins. Ytra þakform og yfir hæðir skulu halda sér óbeyttum. Leyfilegt byggingarmagn er 1212 m². Hámarks nýtingarhlutfall er 0.74. Lóðin verður alls 1633,6 m². Nákvæm stærð kemur fram á mæliblöðum. Ekki má byggja við eða ofaná núverandi byggingar að öðru leiti en því sem fram kemur hér að ofan.

Útveggir skulu vera múraðir með steinaðri áferð.

Bílastæði á horni Hamarsbrautar og Suðurgötu verða sameinuð lóðinni.

Gert er ráð fyrir 16 bílastæðum og þar af tveimur sérmerktum fyrir hreyfihamlaða á lóðinni. Bílastæði skulu vera innan lóðar. Sunnan við húsið er er stæði með hleðslumöguleika fyrir rafbíla. Innkeyrsla inná bílastæði verður frá aðkeyrslu inn að Hamarsbraut og frá Suðurgötu. Koma skal djúpgámum fyrir á lóð sem uppfylla kröfu um sorphirðu og endurvinnslu.



Deiliskipulagsuppráttur 1:1000

Deiliskipulag eftir

Tillaga að breyttu deiliskipulagi á lóðinni Suðurgata 44

Afmörkun

Svæði breytinganna er á Suðurgötu 44 sem er 1644.1 m að stærð og afmarkast af Suðurgötu að sunnan og austanverðu, Hamarsbraut, Hamarsbraut 11 og 11a að norðanverðu og Hamarsbraut 17 að vestanverðu.

Á lóðinni er núna hús sem byggt var sem skóli og íbróttahús en seinna notað sem ma. fyrir skrifstofur St. Jósefsspítala sem þá var og hét. Í núverandi deiliskipulagi fær húsið breytt hlutverk en leyfilegt er að breyta því í 12-15 íbúðir.

Tillagan gerir ráð fyrir að núverandi hús á lóðinni Suðurgata 44 verði rifid og í stað þess byggð 3 hús með 15 misstórum íbúðum. Lóðamörk eru óbreytt.

Lóðin er fyrir breytingu merkt í aðalskipulagi fyrir samfélagsþjónustu en mun eftir breytingu merkt sem íbúðarsvæði.

Lóðin verður 1644.1 m² en nákvæm stærð kemur fram á mæliblöðum. Hámarks byggingarmagn er 2200 m² með bílgeymslu en án bílgeymslu 1500 m². Nýtingarhlutfall ofanjarðar er 0.91.

Húsin eru 1-3 hæðir. Syðst og nyrst eru 2 hæða einbýlishús en 2-3 hæða L-laga klasahús fyrir miðju. Húsin eru öll með mænispaki og flest með portbyggðu þaki. Íbúðirnar eru á ýmist á einni eða tveimur hæðum.

Við hönnun nýbygginga verði leyst við að fella húsin sem best að aðliggjandi byggð hvað varðar stærð, form og efnisval.

Heimilt er að koma fyrir kvistum á þökum en breydd þeirra má ekki vera meira en 50% af langhlið hvers húss.

Innkeyrsla í bílgeymslu er frá Hamarsbraut. Á lóð er gert ráð fyrir 4 stæðum en í bílgeymslu 17 stæðum.

Heimilt er að koma fyrir hjólréiðastöndum á lóð.

Heimilt er að byggja veggsvlar á 1, 2 og 3 hæð ásamt þaksvölum sem meiga sanda að hámarki 120 cm út.

Að öðru leyti gilda skilmálar deiliskipulags SKD Suðurgötu, Hamarsbrautar og Strandgötu samþykkt/staðfest 09.02.2011.

Tillaga	Götunr.	Götuheiti	Fj. íbúða	bílastæði	Lóð m ²	m ² ofan.	m ² kjallari	m ² samtals	NHL ofan.	NHL kjallari	NHL samtals
44	Suðurgata		15	15	1644.1	1500	700	2200	0.91	0.43	1.34



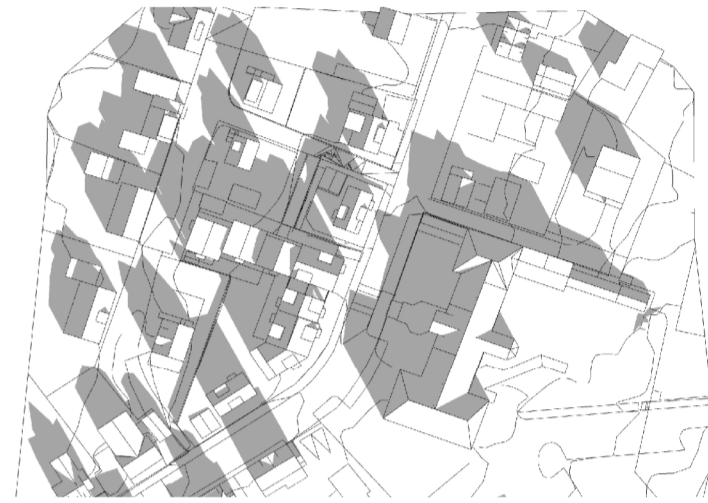
21. júní kl 10



21. júní kl 13.30



21. júní kl 17



21. mars kl 10
Sólardiagróm



21. mars kl 13.30



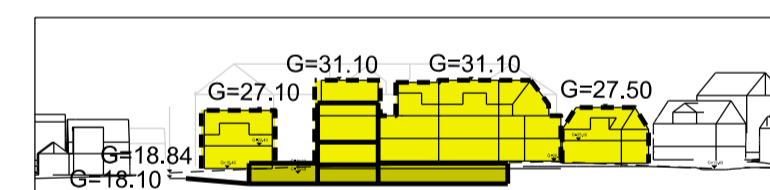
21. mars kl 17



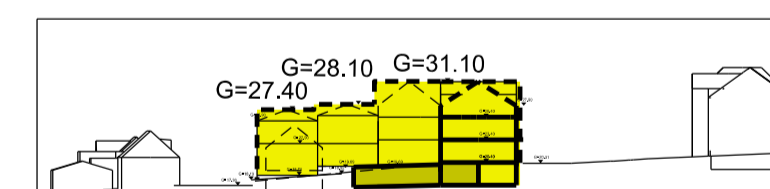
Yfirlitsmynd horft til suður



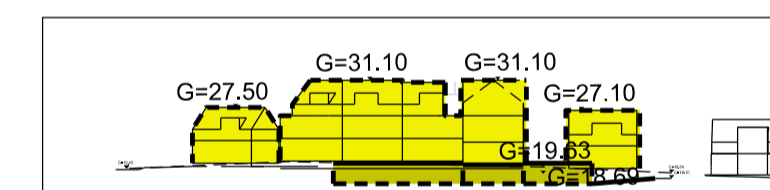
Yfirlitsmynd horft til austur



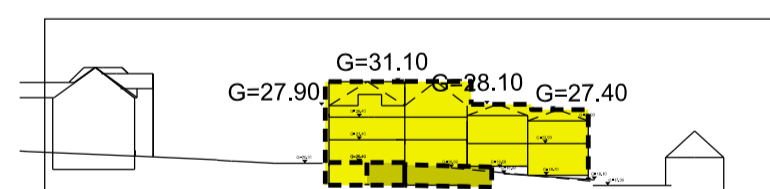
Snið norður - suður



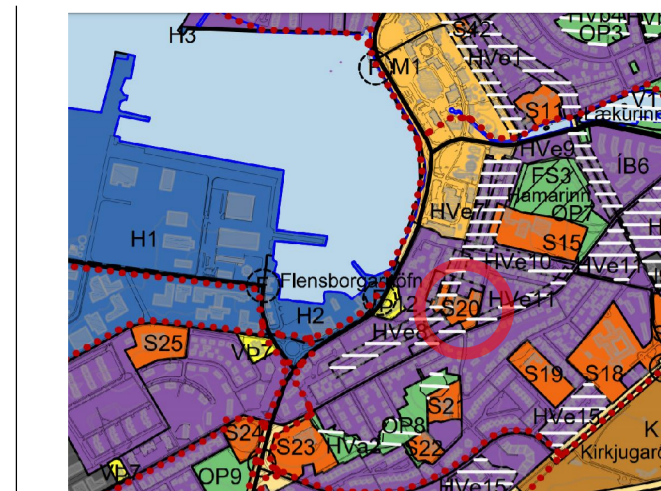
Snið austur - vestur



Útlit austur



Útlit norður



Hluti aðalskipulags Hafnarfjarðar 2012-2030

SKÝRINGAR:

- Afmörkun deiliskipulagsreits
- Byggingarreitur hámark
- Lóðamörk
- Uppgangur úr bílakjallara
- Mænisstefna
- Byggingarreitur fyrir bílakjallari
- Leiðbeinandi skipting húsa
- Kvöð um göngutengsl
- Hæðir / kjallari
- Innkeyrsla í bílakjallara
- Leiðbeinandi staðsetning hjólastæða
- Leiðbeinandi götukúti

DEILISKIPULAGSBREYTING ÞESSI SEM FENGID HEFUR MÁLSMEDFERÐ Í SAMRÆMI VIÐ ÁRVEDI 1. MGR. 43. GR. SKIPULAGSLAGATA 23 / 2010 VAR SAMÞYKKT Í SKIPULAGS- OG BYGGINGARRÁÐI HAFNARFJÖRÐAR DANN 20.04.2021

F. H. SKIPULAGS- OG BYGGINGARRÁÐI DANN 20.04.2021

F. H. BÆJARSTJÓRN HAFNARFJÖRÐAR DANN 20.04.2021

TILLAGAN VAR AUGLÝST FRÁ 20.04.2021 MEÐ

ATHUGA SENDARFRESTI TEL 20.04.2021

AUGLÝSING UM GILDESTÖKU BREYTINGARINNAR VAR BIRT Í

B-DEILD STJÓRNARTÍÐINDA DANN 20.04.2021 HAFNARFJÖRÐUR

ÚTGÁFA 1 TERNAD 1 YFIRFARID 1 DAGS

BREYTINGAR



ASK ARKITEKTAR ENF
GEBRÓSÖTU 9 101 REYKJAVÍK
SMÍ 515 0300
www.ask.is



VERKEFNI	MIÐI A1
Suðurgata 44 deiliskipulagsbreyting Hafnarfjörður	1:1000
TEGUND TERNINGAR	ÞANN
DEILISKIPULAGSUPPRÁTTUR	DH
HEITINGAR	DH
Deiliskipulag Sneiðingar	GRY
YFIR	
DAGS	19.04.2022
ÚTGÁFA	
VERI. NR.	05-01
2022	
AUDREYNNI - NÁMUR TERNINGAR	

© ÖLL AFMÖT OG AFTRITUN TERNINGAR ER HÁÐ SAMBYRÐIASK ARKITEKTA. ENKI SKAL MÆLA UPP AF TERNINGU.

Tillaga	Götunr.	Götuheiti	Fj. íbúða	bílastæði	byggj.ár	hús	bískúr	lóð fm.	Leyfilegt bygg.magn	nhl
40	Suðurgata		1	7	18	18	18	18	180	0.50
44	Suðurgata		15	16	1937	engin	bískúr	1633,6	1212	0.74

BREYTTIR SKILMÁLAR FYRIR LÓÐIRNAR