




HS VEITUR

Bæjarráð Hafnarfjarðar  
Strandgötu 6-8  
220 Hafnarfirði

Hafnarfjörður 25.10. 2022

	Hafnarfjarðarbær
Innk:	25/10 2022
Málsnr:	2210465
Préfal:	521

**Varðar: Lóðarumsókn fyrir dreifistöð HS Veitna hf., Áshamar 34H, í Hamraneshverfi, Hafnarfirði.**

Fyrir hönd HS Veitna hf. í Hafnarfirði óska ég undirritaður hér með eftir, að HS Veitur hf. kt. 431208-0590, verði úthlutað lóðin Áshamar 34H, í samræmi við deiliskipulag bæjarins í Hamraneshverfi fyrir dreifistöð HS Veitna, ásamt því að gerður verði lóðarleigusamningu vegna þessa. Óskað hefur verið eftir raforku á svæðið (Þróunarreiti Áshamar 50, 42, 34) og er áætlun að dreifistöðin á Áshamar 34H dreifi raforku til viðskiptavina, verktaka og íbúa í nýja hlutanum.

Virðingarfyllst,  
f.h. HS Veitna

  
Kristján Örn Kristjánsson



HS Veitur hf

431208-0590

Drökkustíg 36

220 Hafnarfirði



## Umboð lóðarhafa

Reykjanesbæ, 6. september 2021

Svæðisstjóri HS Veitna hf. í Hafnarfirði, Kristján Örn Kristjánsson, kt. 160988-2319, fær hér með fullt og ótakmarkað umboð HS Veitna hf. kt. 431208-0590 til að annast lóðamál í Hafnarfirði og Garðabæ, svo sem vegna umsókna, tilfærslna, breytinga eða annarra erinda varðandi lóðir/lóðamál HS Veitna hf.

Virðingarfyllst,

f.h. HS Veitna hf.



HS Veitur hf  
431208-0590  
Brekkestíg 36  
260 Reykjanesbær

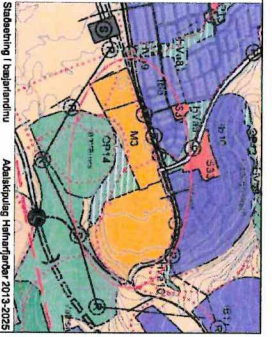
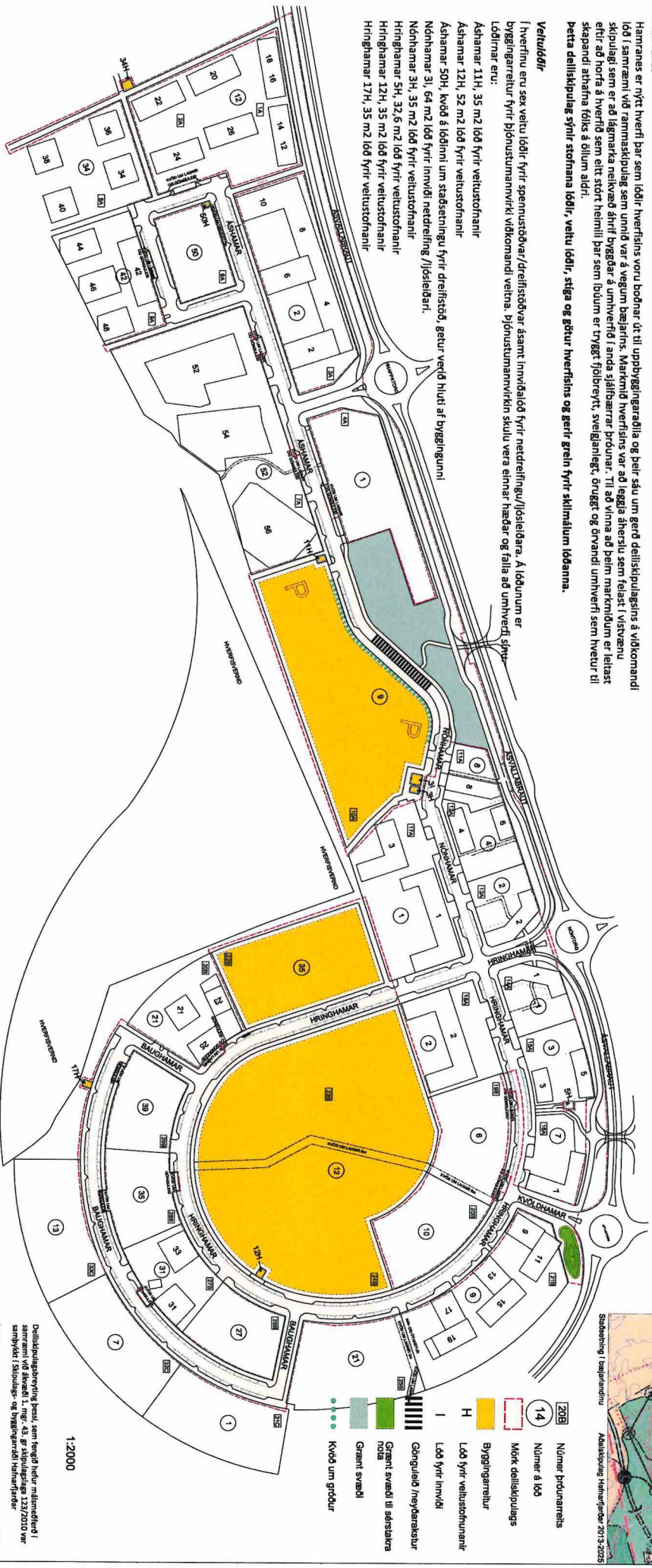
Júlíus J. Jónsson,  
Forstjóri HS Veitna hf

# Deiliskipulag Hamranes, götur, stígar, stofnanalóðir og veitur.

**Hamranes**  
 Hamranes er nýtt hverfi þar sem lóðir hverfisins voru bodnar út til uppbyggingaradla og þeir stáu um gert deiliskipulagsins á viðkomandi lóð í samræmi við farmisskiplag sem umið var á vegum bæjarins. Markmið hverfisins var að leggja áherslu sem felast í vistvænu skipulagi sem er að lagmarka neikvæð áhrif byggðar á umhverfið í anda sjálfbærar þróunar. Til að vinna að þeim markmiðum er leitað eftir að horti á hverfið sem eitt stórt heimili þar sem þúmun og tryggt fjölbreytt, sveigjanlegt, öruggt og þrívandi umhverfi sem hvetur til skipandi athafna fólks á öllum aldri.  
 Þetta deiliskipulag sýnir stofnana lóðir, veltu lóðir, stíga og götur hverfisins og gerir grein fyrir skilmállum lóðanna.

**Veltulóðir**

Í hverfinu eru sex veltu lóðir fyrir spennustöðvar/dreifstöðvar ásamt innviðalóð fyrir netdreifingu/jústelara. Á lóðunum er byggingarréttur fyrir þjónustumannvirki viðkomandi veltu. Þjónustumannvirkin skulu vera einnar hæðar og falla að umhverfi sýnu.  
 Lóðirnar eru:  
 Ashamar 11H, 35 m<sup>2</sup> lóð fyrir veltustofnanir  
 Ashamar 12H, 52 m<sup>2</sup> lóð fyrir veltustofnanir  
 Ashamar 50H, kvóð á lóðinni um staðsetningu fyrir dreifstöð, gestur verðir hluti af byggingunni  
 Nónhamar 3I, 64 m<sup>2</sup> lóð fyrir innvið netdreifing/jústelara.  
 Nónhamar 3H, 35 m<sup>2</sup> lóð fyrir veltustofnanir  
 Hringhamar 5H, 32,6 m<sup>2</sup> lóð fyrir veltustofnanir  
 Hringhamar 12H, 35 m<sup>2</sup> lóð fyrir veltustofnanir  
 Hringhamar 17H, 35 m<sup>2</sup> lóð fyrir veltustofnanir



Staðsetning í byggðunum Ádalssöngur Hamranefur 2013-2025

- 20B Númer þróunarnefils
- 14 Númer á lóð
- 20B Mörk deiliskipulags
- Byggingarnefur
- H Lóð fyrir veltustofnanir
- I Lóð fyrir innvið
- Óbyggilegt/Inngjafarskur
- Grænt svæði til sérstakara nota
- Grænt svæði
- Kvóð um göður

Deiliskipulagshverfing þessa, sem tengd hefur milliherferðin í samræmi við áttátt. 1. mrg. 65. þjónustulag 12/2010 var samþykkt í skipulags- og byggingarvaldi í föstudaginn þann \_\_\_\_\_ 2021.

Í.A. Skipulags- og byggingarvalds

Sambýktur / Bæjarstjórn þann \_\_\_\_\_ 2022

F.A. Bæjarstjórnur

Tilgangur var rættur í \_\_\_\_\_ 2022

máð áhrugsamdrættur til \_\_\_\_\_ 2022

Ábyrging um góðsæki borgingarnar var birt í \_\_\_\_\_ 2022

B. deild stjórnarráðs þann \_\_\_\_\_ 2022

**Lóð fyrir leikskóla**

Við Ashamar 9 er leikskóla lóð aðkomu að lóðinni er frá enda Nónhamars og frá enda Ashamars. Gert er ráð fyrir blástráðum við lóðar aðkomurnar. Á lóðinni er gert ráð fyrir að rísi 6-8 deilila leikskóli. Byggingin má vera alltaf að tvær hæðir. Kvóð er um gróðurbeit meðfram götu.  
 Lóðarstærð = 12919  
 Hámarksbyggingarmagn 1500 m<sup>2</sup>  
 Hámarksbyggingarhúttal N=0-11

**Lóð fyrir hjúkrunarheimili, heilsugæslu og þjónusta**

Við Hringhamar 35 er lóð fyrir hjúkrunarheimili, heilsugæslu og þjónustu. Á lóðinni er heimilikt að reisa allt að 5 hæða byggingu sem inniheldur hjúkrunarheimili, heilsugæslu og þjónustu byggingarréttur lóðarnar er rúmur og innan hans skal koma fyrir blástráðum og byggingunum.  
 Lóðarstærð 6726 m<sup>2</sup>  
 Hámarksbyggingarmagn 6726 m<sup>2</sup>  
 Hámarksbyggingarhúttal N= 1.0

**Lóð fyrir grunn- og leikskóla**

Við Hringhamar 12-14 er grunn- og leikskóla lóð. Gert er ráð fyrir byggja nílflestræðu grunnskóla á lóðinni auk 4 deilila leikskóla. Heimilikt er að hanna grunn- og leikskóla byggingu sem eina samfelldlega byggingu eða sem aðskildar byggingar að hámarki þrjú deilila hæða. Byggingarréttur lóðarnar er rúmur og innan hans skal koma fyrir leiksvæðum, blástráðum og byggingunum. Kvóð er um regnvæðing á lóðinni sem útfæra skal innan við hönnun. Við hönnun skal huga að aðkomu að lóðinni skapi ekki hættu vegna annarrar umferðar. Gert skal ráð fyrir sleppstráðum.  
 Lóðarstærð: 26761 m<sup>2</sup>  
 Hámarksbyggingarmagn 9000 m<sup>2</sup>  
 Hámarksbyggingarhúttal N=0-33

**Grænt svæði til sérstakara nota**

Við Kvóðhamar og Aftanborg er gert ráð fyrir grænu svæði til sérstakara nota. Á svæðinu eru rasi sem taka við ólanvatni úr Grófarlak við sérstakar aðstæður og milla vatnavexti.

**UMHVERFIS- OG SKIPULAGSSVIÐ**  
**HAFNARFJÁRÐAR**

UNO 1.2000  
 BLASTZER, A2  
 TENNAND, AWT

UNO SUR 2022  
 UNO SUR 2022  
 UNO SUR 2022