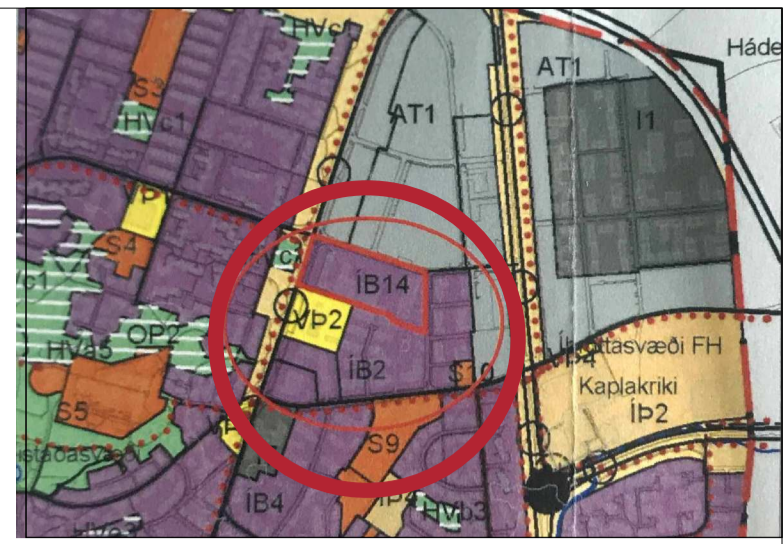


HAFNARFJÖRÐUR
www.hafnarfjordur.is

Gjótur - Deiliskipulag

Skýringaruppdráttur B



Hluti úr Aðalskipulagi Hafnarfjarðar 2013-2025.



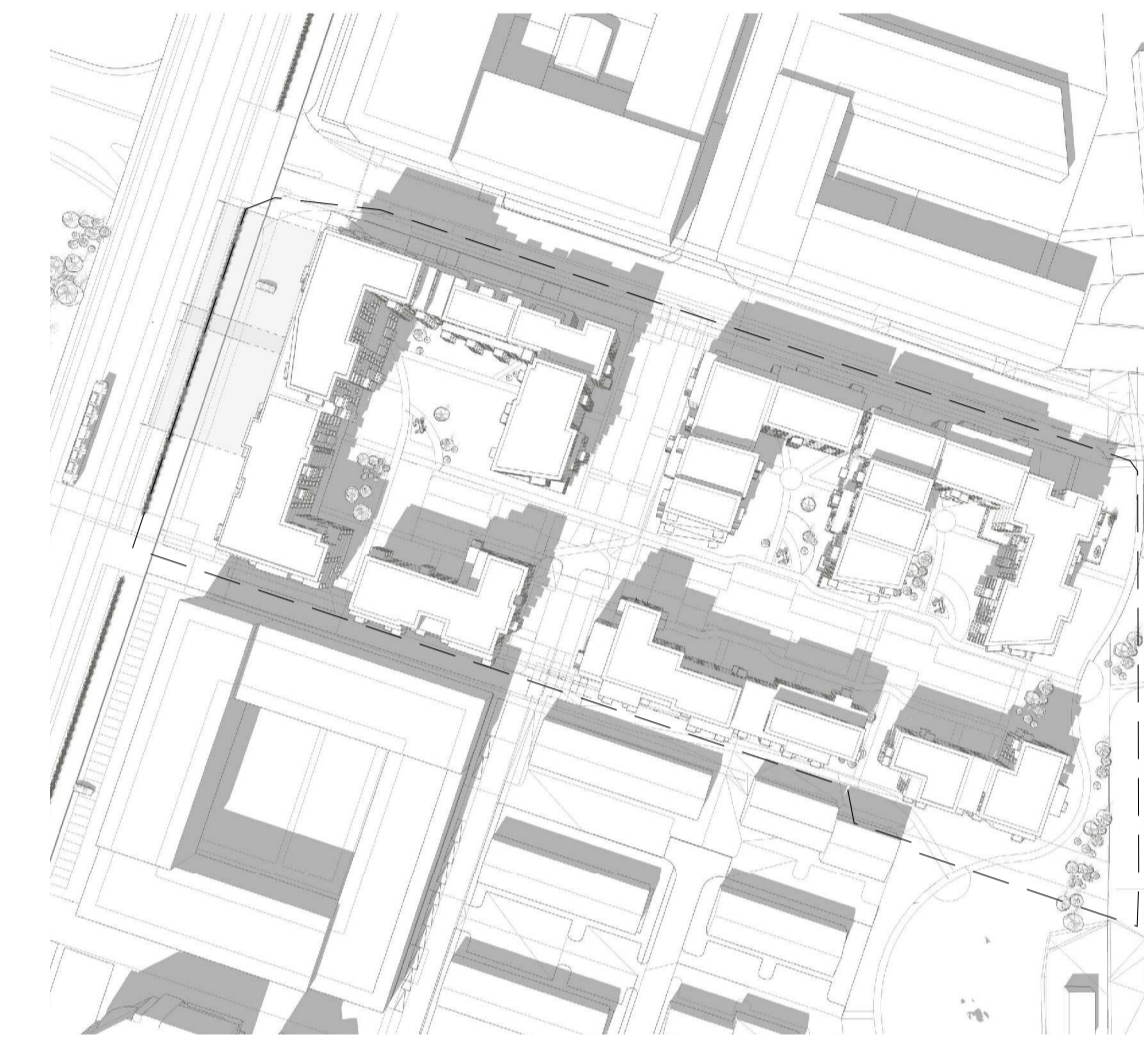
Skuggavarp - 20. mars kl 13:00



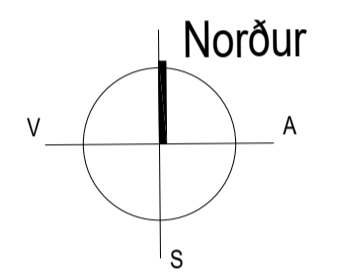
Skuggavarp - 20. mars kl 15:00



Skuggavarp - 21. júní kl 13:00



Skuggavarp - 21. júní kl 15:00



Skýringar

Skuggvarpsmyndir eiga við um uppbyggingu innan skipulagsvæðisins.

Byggingamassar utan skipulagsvæðis eru aðeins skematískir og sýna mögulega uppbygginga reitanna síðar.



Skýringarmynd B. Flugásýnd úr suðvestri



Skýringarmynd D. Ásýnd frá Hjallahrauni á byggingar.



Skýringarmynd F. Ásýnd frá Helluhrauni á byggingar.



Skýringarmynd A. Flugásýnd úr suðaustri



Skýringarmynd C. Ásýnd á garðsvæði.



Skýringarmynd E. Ásýnd frá borgarlínu við Reykjavíkureg.

Gjótur í Hafnarfirði

Deiliskipulag - Skýringaruppdráttur B
Gjótur - Hraun vestur

Málsvæði	Hannað þm, hgg	Talning nr. dsk-103
Dagsetning 2. október 2020	Breyting þm, hgg	Bláskrá A1



tendra@tendra.is
Laugavegur 178 (4.h), 105 Reykjavík
(+354) 896-9005 / 863-2283



Teiknistofan
STORÐ

Hermann Georg Guðnason
Landslagarkennari F.B.A.
Laugavegur 178 - 105 Reykjavík
562 1642 - 662 1642
netfang: teitor@teitor.is