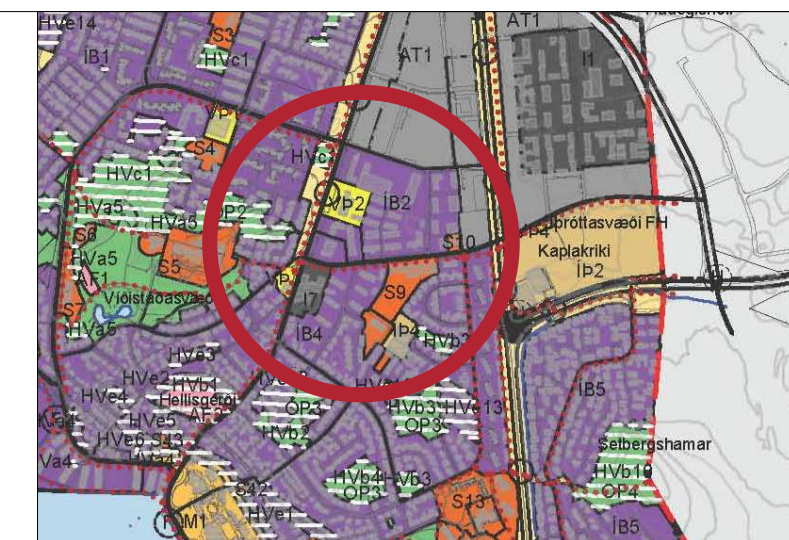


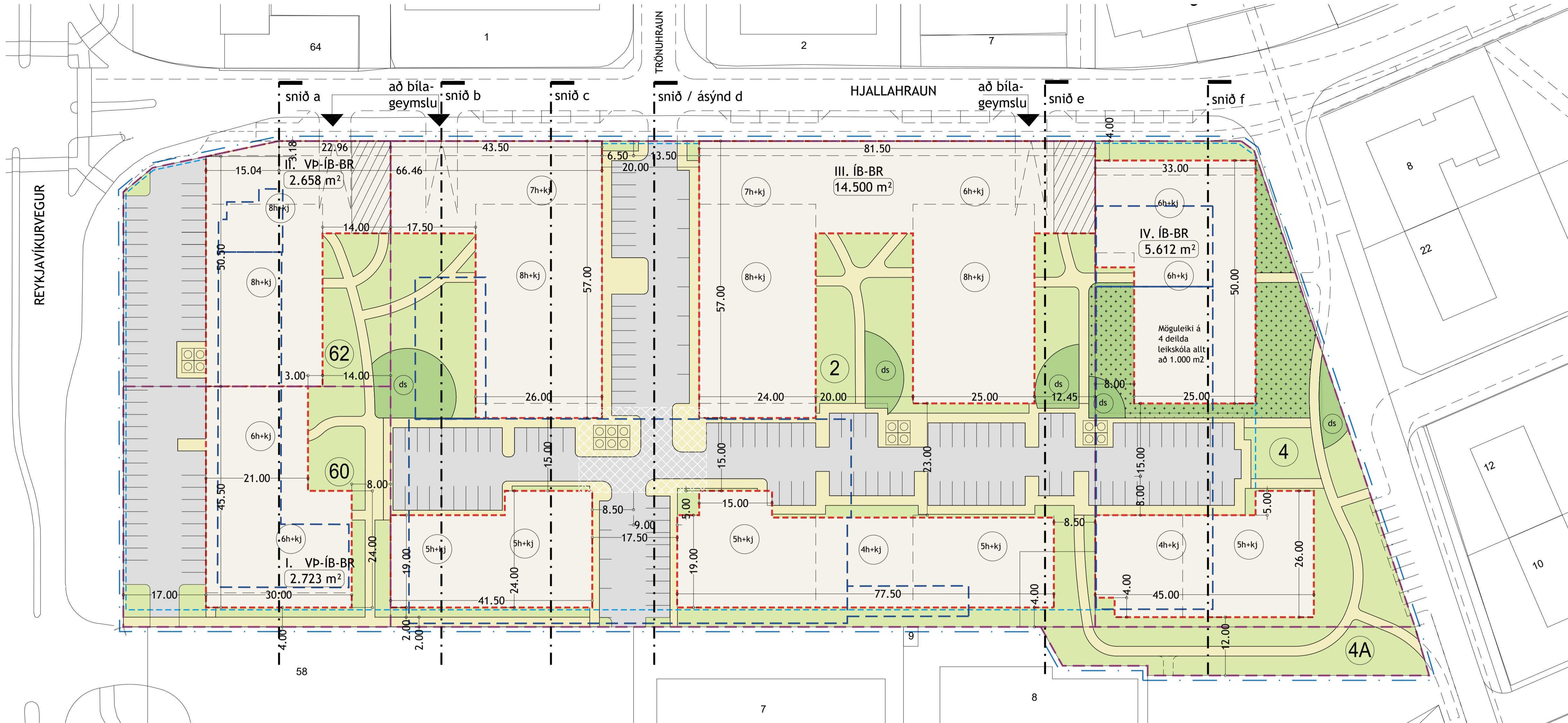
HAFNARFJÖRDUR
www.hafnarfjordur.is

Gjotur - Deiliskipulag

Deiliskipulagsuppráttur



Hluti úr Aðalskipulagi Hafnarfjarðar 2013-2025.



SKÝRINGAR

- Mörk
- VP-ÍB-BR Landnotkun - Verslun og þjónusta, íbúðir og breytileg notkun
- Opíó svæði
- Möguleg leikskólalóð
- Lóðarmörk
- Byggingarreitir
- Rof í byggingarreit
- Byggingarreitir bilageymslu
- Inn- og útleysla bilageymslu
- Heimilt að farlægja núverandi byggingar
- Lóðarstærð 5.000 m²
- Fjöldi hæða, kjallari / blakjallari
- Húsnúmer á skipulagsvæði
- Gótur
- Gönguleiðir og torgsvæði
- Samrými - samgöngur
- Dvalarsvæði - vasagarður
- Djúpgámur
- Tilögur úr drögum að rannaskipulagi fyrir svæðið Hraun-vestur samþykktu í skipulags- og byggingaráði 14.5.2018.

Deiliskipulagsbreyting þessi, sem fengið hefur meðferð í samræmi við ákvæði 1. mgr. 41. gr. skipulagslaga nr. 123/2010 var samþykkt í

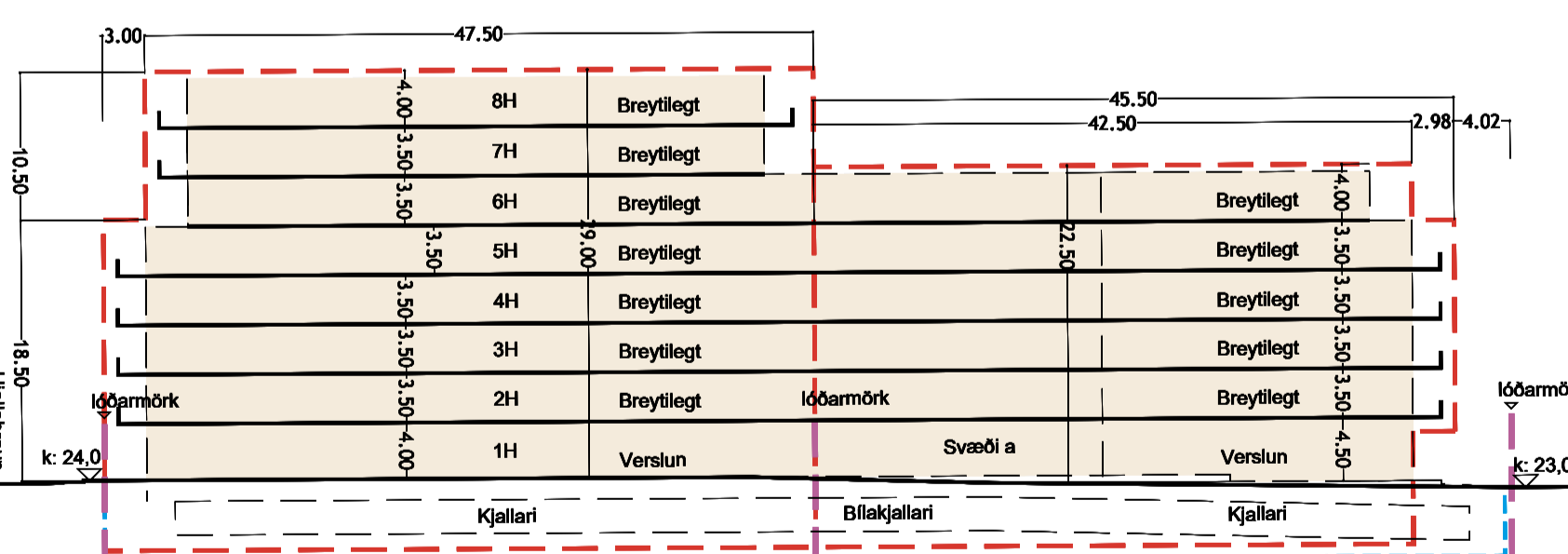
þann 20
og í þann 20

Tilagan var auglýst frá 20 með athugasemdafresti til 20

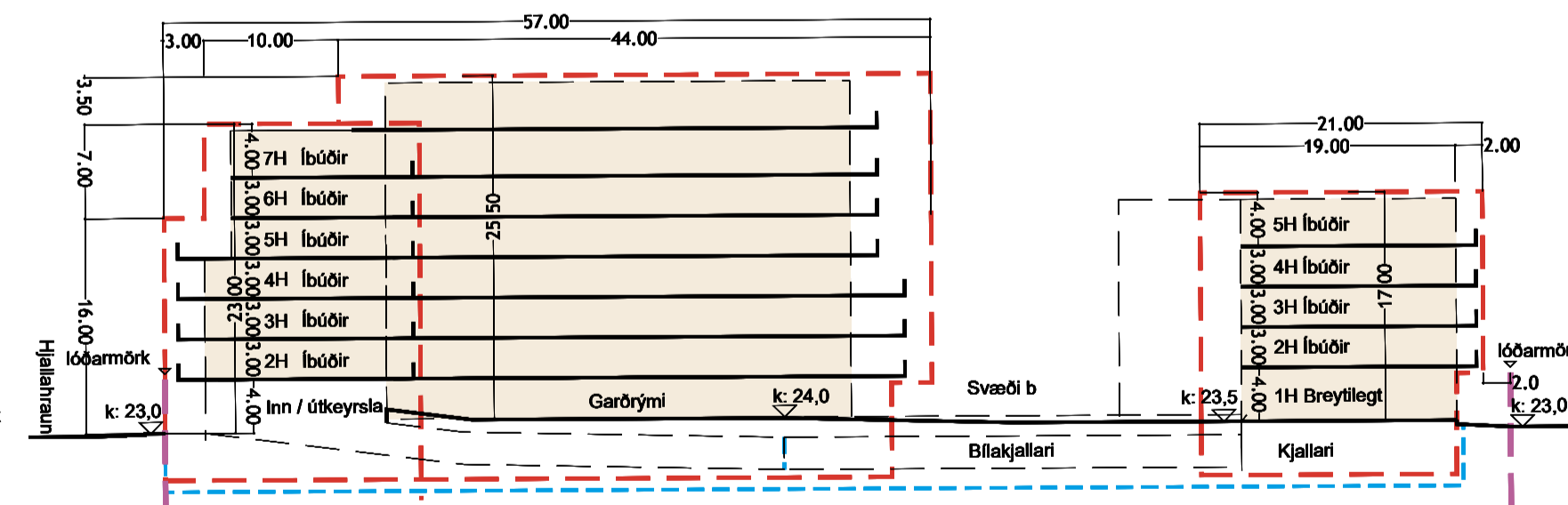
Auglýsing um gildistöku breytingarinnar var birt í B-deild Stjórnartíðnda þann 20

Deiliskipulagsuppráttur

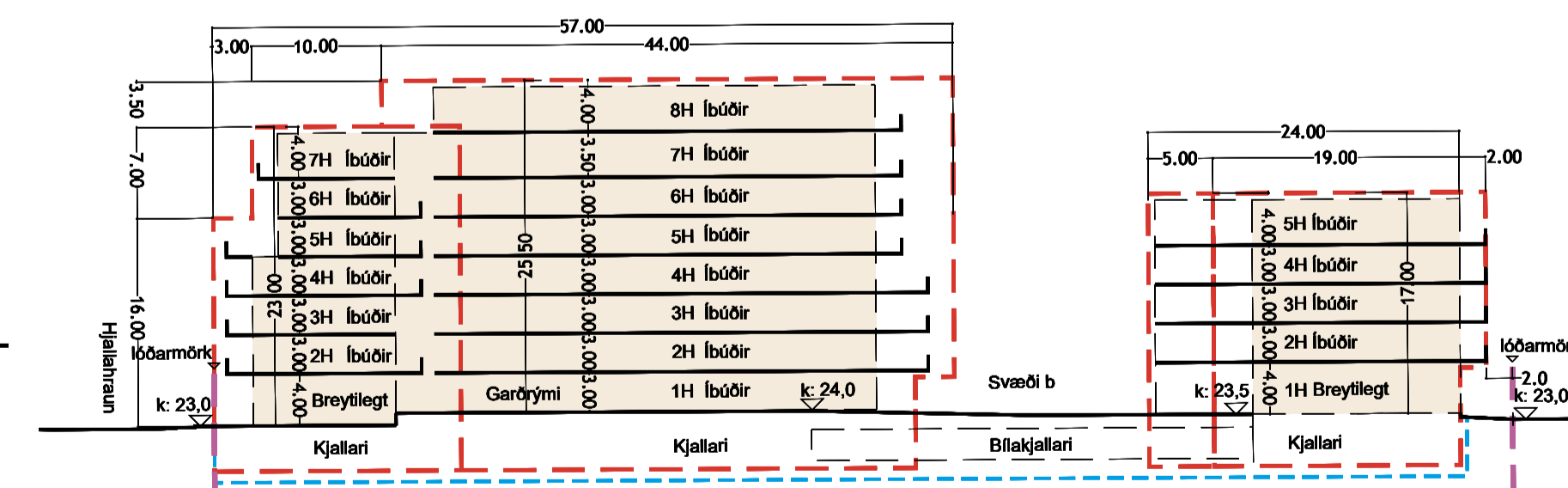
M 1:500



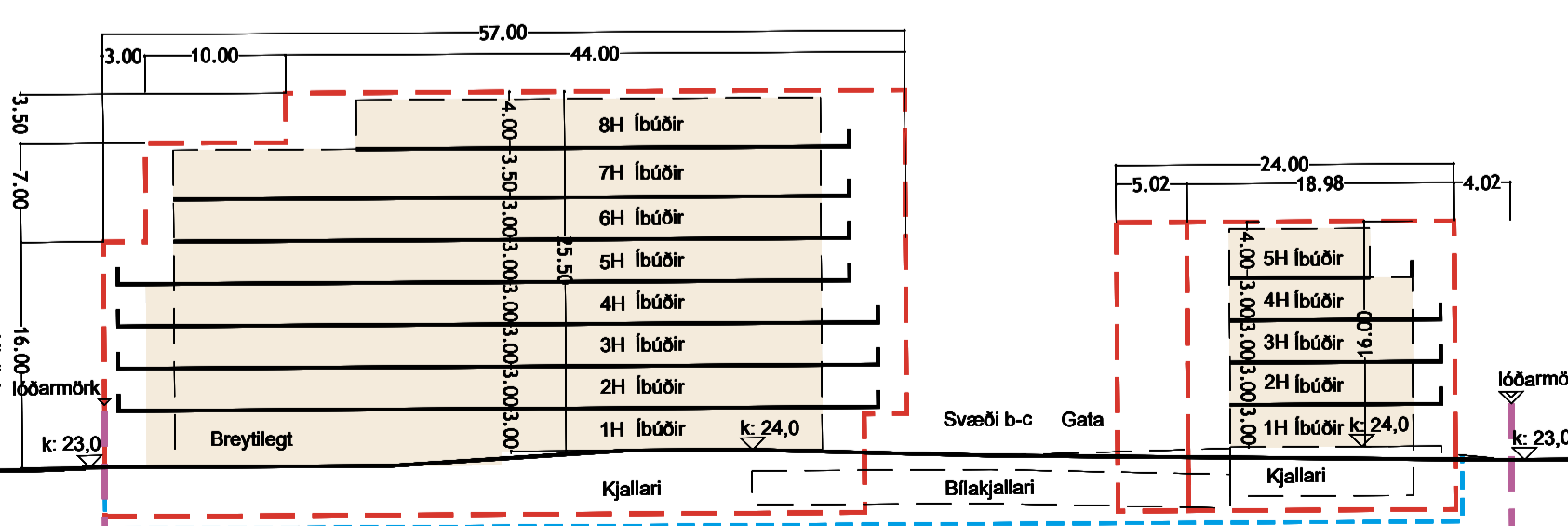
Snið a M 1:500



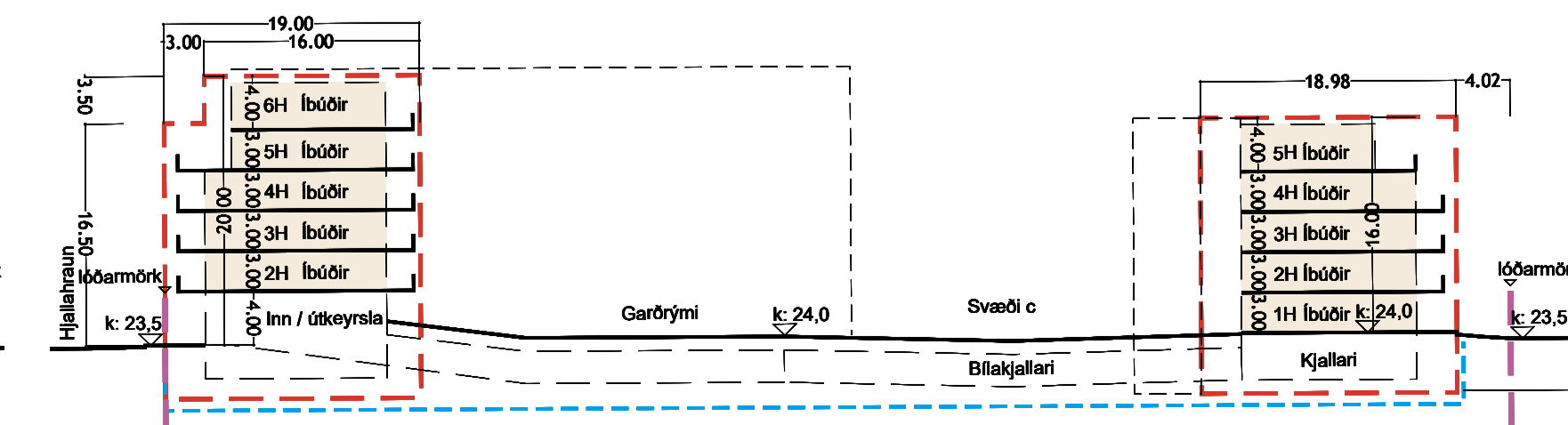
Snið b M 1:500



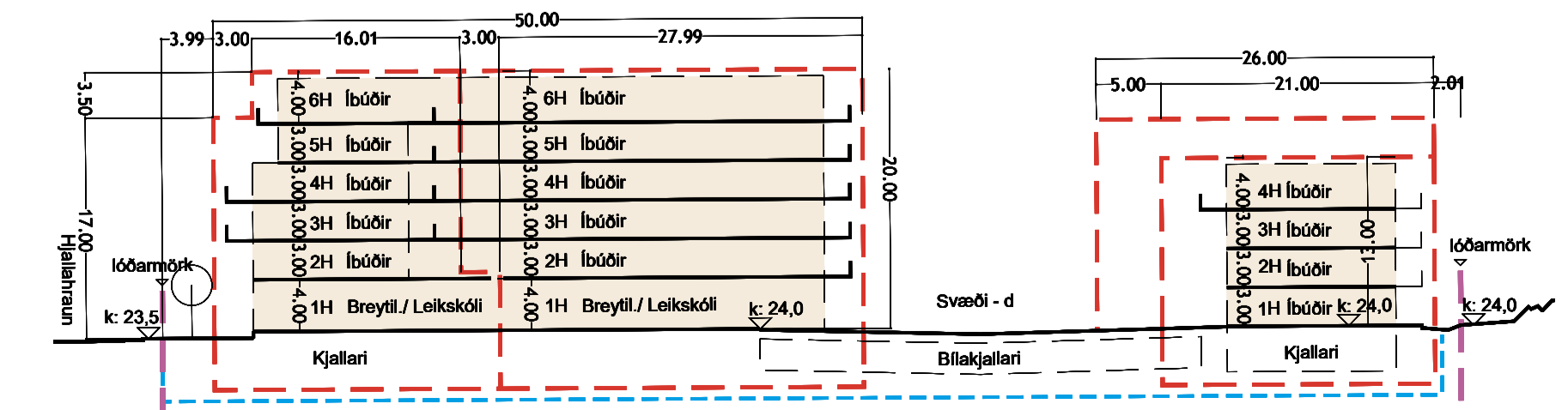
Snið c M 1:500



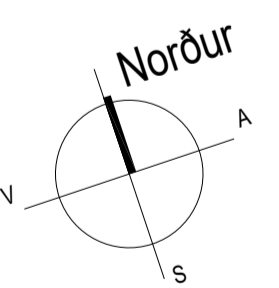
Snið / ásýnd d M 1:500



Snið e M 1:500



Snið f M 1:500



Gjotur í Hafnarfirði
Deiliskipulag - Deiliskipulagsuppráttur

Malkvæði: 1:500	Hannað þm, hgg	Talning nr. dsK-101
Dagsetning 29. maí 2020	Breyting þm, hgg	Blástarfi A1



tendra@tendra.is
Laugavegur 178 (A), 105 Reykjavík
(+354) 598 9901 (60 229)

Hermann Georg Guðnason
Laugavegur 178 (A), 105 Reykjavík
592 1642 - 892 1642
netting.stord@stord.is