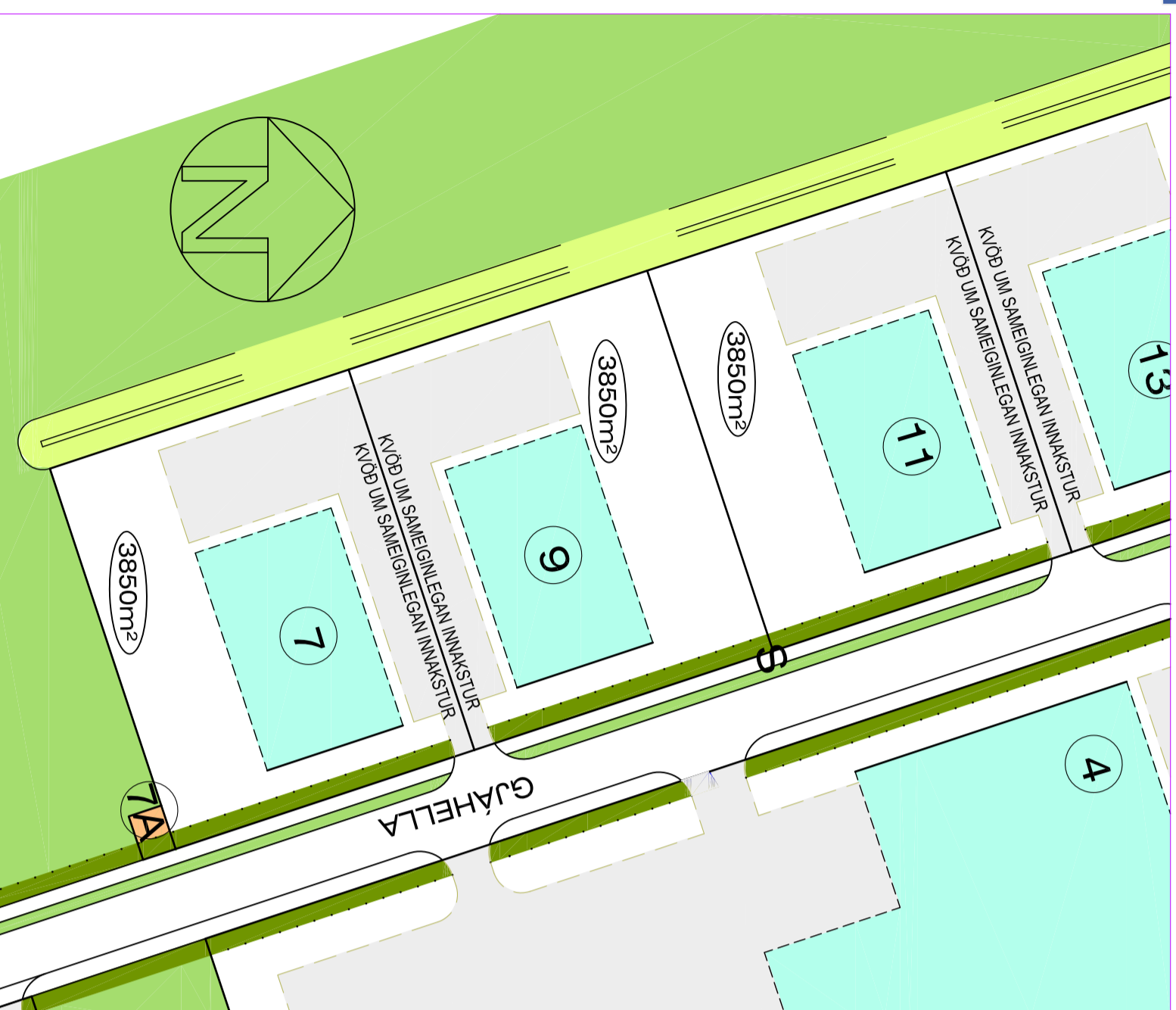
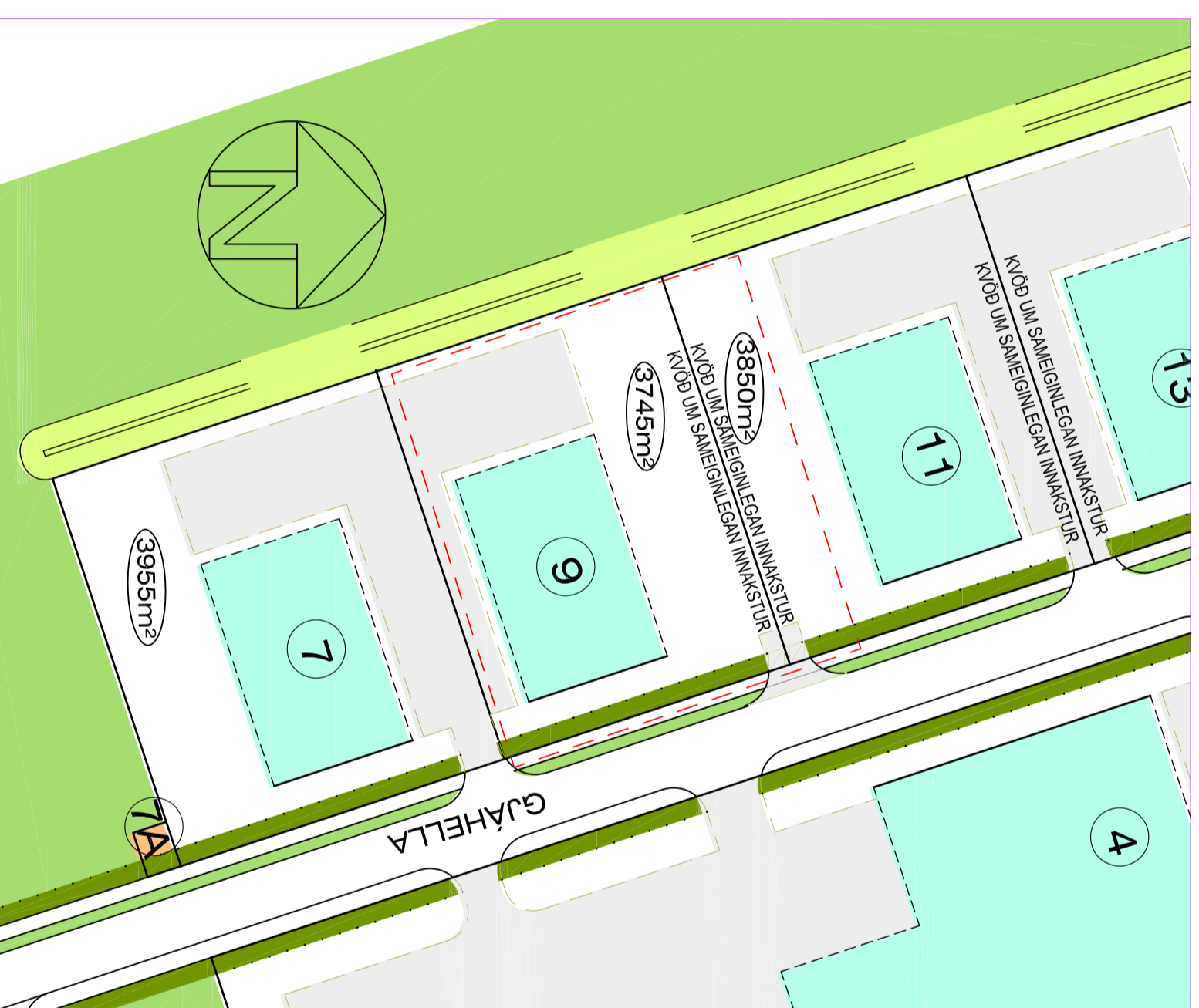


Hellnahraun 2. áfangi-breyting á deliskipulagi Gjahella 7, 9 og 11



1:1000



1:1000

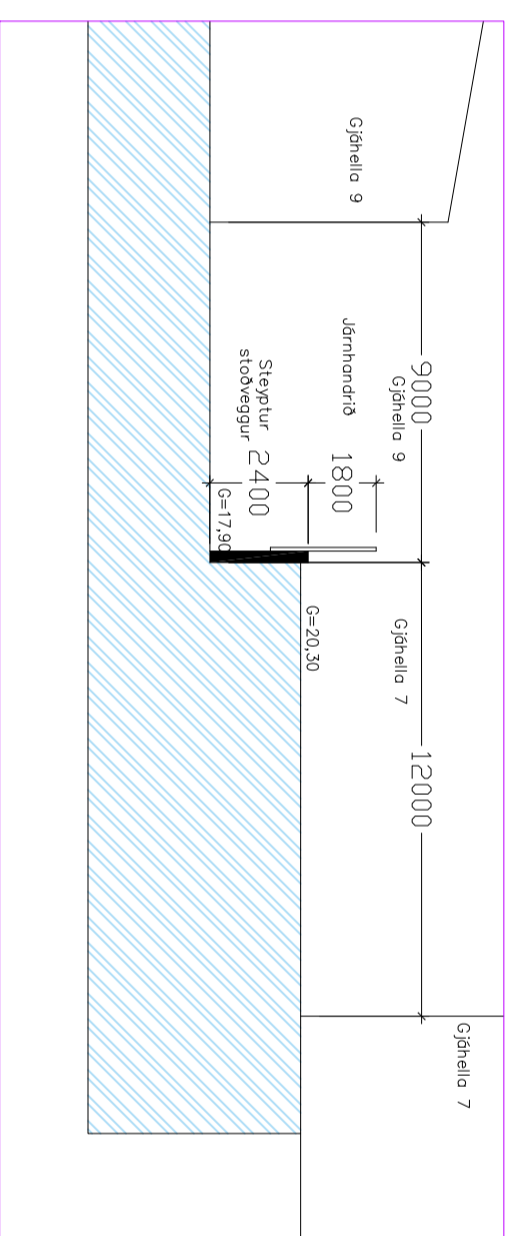
Giltandi deliskipulag samþykkt í bæjarstjórn Hafnarfjarðar 12.06.2007
Fyrir breytingu

Löðastærðir giltandi deliskipulags eru:
Gjahella 7 3850 m²
Gjahella 9 3850 m²
Gjahella 11 3850 m²

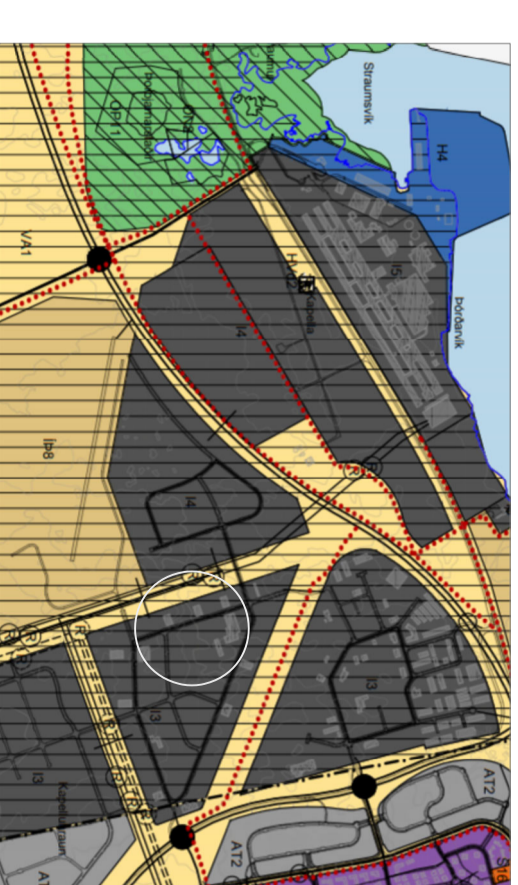
Gera þarf betur grein fyrir hvernig hæðarmunur upp á 2,4 m milli Gjahella 7 og 9 er leystur út við götu m.t.t. innkeyrslu. Einnig þarf að gera að einhverju leyti grein fyrir lausn á þessum hæðarmun við vestur löðarmörk við gröður mannr. Gera þarf grein fyrir breytingu nhl, bæði fyrir og eftir breytingu. Jafnframt hvort þessar breytingar hafi einhver áhrif á fyrmtlag bílsætaða og útreikning á þeim.

Eftir breytingu

Breyting á deliskipulagi á lóð nr. 7, 9 og 11 við Gjahella. Breytingin felst í breytti aðkomu að löðunum og að kvóð um sameiginlega innkeyrslu, sem var á löðum nr. 7 og 9 verði felld niður. Einnig er gerð breyting á hæðarséningu löðar nr. 9, sem verði sett í sömu hæð og lóð nr. 11 og er gert ráð fyrir stöðveggi á löðarmörkum löða nr. 7 og 9. Gert er ráð fyrir að stöðvegur verði settur upp að austanverðu og vestanverðu við Gjahella 9, til að taka upp hæðarmismun. Bílsataði á lóð verði 1 stæði fyrir hverja 50 m² húsnæðis. Lóð nr. 9 minnkar og verði eftir breytingu 3745 m², lóð nr. 7 stækkar og verði eftir breytingu 3955 m², nýtingarhlutfalli á lóð nr. 9 verði 0,32, en óbreytt á öðrum löðum. Breytingar á innkeyrslum verða alfarir á kostnað löðarhafa Gjahella 9. Viðhald á stöðveggi milli löða verður á kostnað löðarhafa Gjahella 9. Að öðru leyti gilda skipulagsáskilnaðir Hellnahrauns 2. áf. frá 12.06.2007 óbreyttir. Komi til hæslu á göngugöngnum / lögnum ber löðarhafi Gjahella 9 kostnað af því.



Snið í löðarmörk lóð nr. 7 og 9 1:200



Úr aðalskipulagi Hafnarfjarðar 2013-2025

- SKÝRINGAR
- Afmörkun deliskipulags breytingar
 - Kvóð um gröður
 - Kvóð um göturé
 - Opilá svæði
 - Lóð undir velustotnanir
 - Göngu stígar
 - Götur
 - Bílastæði
 - Gröður mannr
 - Grassmön
 - Löðir
 - Löðarmörk
 - Byggingareitur
 - Búndin byggingalína
 - Nr. löða
 - Stærð löða
 - Möguleiki á biðstöð almenningsvagnar
 - Allar löðir eru B2 sjá skilmála

Deliskipulagsbreyting þessi, sem fengið hefur málsmeðferð í samræmi við 1. mgr. 43. gr. skipulagslaga nr. 123/2010 og var samþykkt í skipulag og byggingaráði Hafnarfjarðar þann _____ 2021

f.h. Skipulags og byggingarráðs _____ 2021

f.h. bæjarstjórnar Hafnarfjarðar þann _____ 2021

Tillagan var auglýst frá _____ 2021 með athugasemdafresti til _____ 2021

Auglýsing um gildistöku breytingarinnar var birt í B-deild Stjórnartíðinda þann _____ 2021

Verkefni	Vertk. nr.
Gjahella 7, 9 og 11	21-09
Breyting á Deliskipulagi	Dagsetning
	17-04 2021
Hannað	Teiknað
Vígfús Halldórsson	Vígfús Halldórsson
Vígfús Halldórsson BFI	
Heiðarbrún 16, 810 Hvergerði	
S:8984908 / vígfús.h@innernet.is	
	Teikning nr.
	A-1