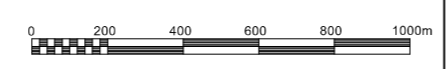




Landmælingar: Vegagerðin
 Hnitakerfi: ISN93 Hæðarkerfi: Landshæðarnet
 Loftmyndataka og myndmæling: Loftmyndir ehf.
 Flughæð: 3000m Mískvastærð: 10x10m.



Útg.	Breyting	Dags.	Nafn

Vegagerðin		
Mælikvarði	Hannað	SBÍ
1:20,000	Teiknað	SBÍ
	Yfirfarð	VJ
Bláðstærð	Samþykkt	SBÍ
A3		

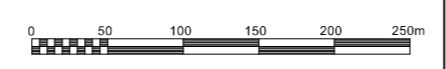
Reykjanesbraut	
Krýsuvíkurvegur - Hvassahraun	
Yfirlitsmynd	

Dags.	17.02.22
Útboðsnr.	-
Vegnr.	41-15
Hönnunarsig	Verkhönnun
Teikn. nr.	B002
Úlg.	A

SFILELS



Landmælingar: Vegagerðin
 Hnitakerfi: ISN93 Hæðarkerfi: Landshæðarínet
 Loftmyndataka og myndmæling: Loftmyndir ehf.
 Flughæð: 3000m Móskestærð: 10x10m.



Útg.	Breyting	Dags.	Nafn

Mælikvarði 1:5.000		Bláðstærð A3	
Hannað	SBj	Teiknað	SBj
Yfirfarð	VJ	Samþykkt	SBj

Reykjanesbraut Krýsuvíkurvegur - Hvassahraun	
Yfirlitsmynd St. 0 - 1800	

Dags.	17.02.22
Útböðsnr.	-
Vegnr.	41-15
Hönnunarsig	Verkhönnun
Teikn. nr.	B003
Útg.	A

SFILELS



Landmælingar: Vegagerðin
 Hnitakerfi: ISN93 Hæðarkerfi: Landshæðarínet
 Loftmyndadata og myndmæling: Loftmyndir ehf.
 Flughæð: 3000m Móskestærð: 10x10m.



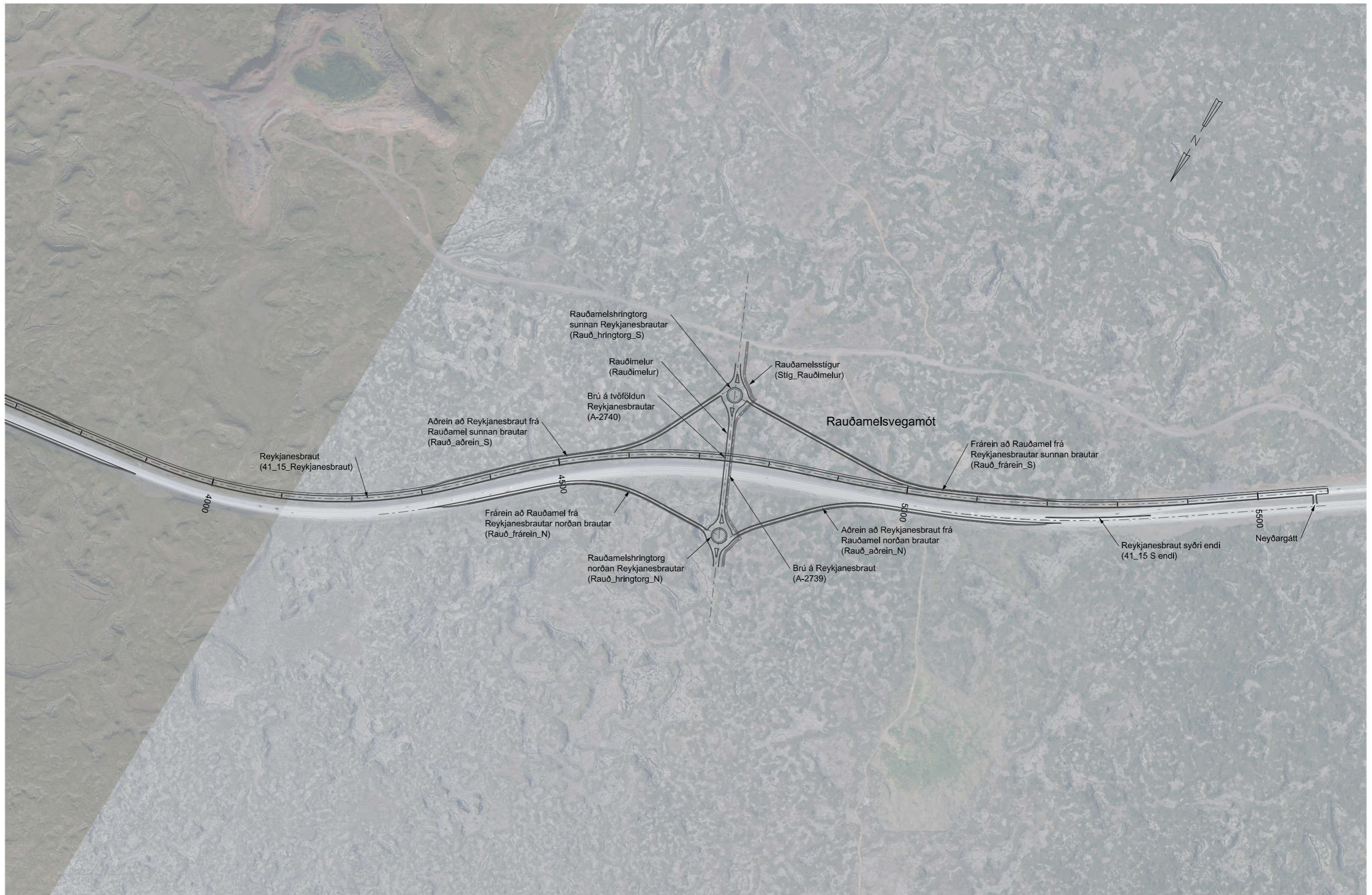
Útg.	Breyting	Dags.	Nafn

Vegagerðin		
Mællikvarði	Hannað	SBÍ
1:5.000	Teiknað	SBÍ
	Yfirfarð	VJ
Bláðstærð	Samþykkt	SBÍ
A3		

Reykjanesbraut	
Krýsuvíkurvegur - Hvassahraun	
Yfirlitsmynd	
St. 1800 - 3700	

Dags.	17.02.22
Útboðsnr.	-
Vegnr.	41-15
Hönnunarsig	Verkhönnun
Teikn. nr.	B004
Útg.	A

SFILELS



Landmælingar: Vegagerðin
 Hnitakerfi: ISN93 Hæðarkerfi: Landshæðarnet
 Loftmyndataka og myndmæling: Loftmyndir ehf.
 Flughæð: 3000m Móskestærð: 10x10m.



Verknr. ráðgjafa
1.120.258

Útg.	Breyting	Dags.	Nafn

Mælikvarði 1:5.000		Bláustærð A3	
Hannað SBÍ	Teiknað SBÍ	Yfirfarð VJ	Samþykkt SBÍ

Reykjanesbraut Krýsuvíkurvegur - Hvassahraun	
Yfirlitsmynd St. 3700 - 5600	

Dags.	17.02.22
Útboðsnr.	-
Vegnr.	41-15
Hönnunarsig	Verkhönnun
Teikn. nr.	B005
Utg.	A