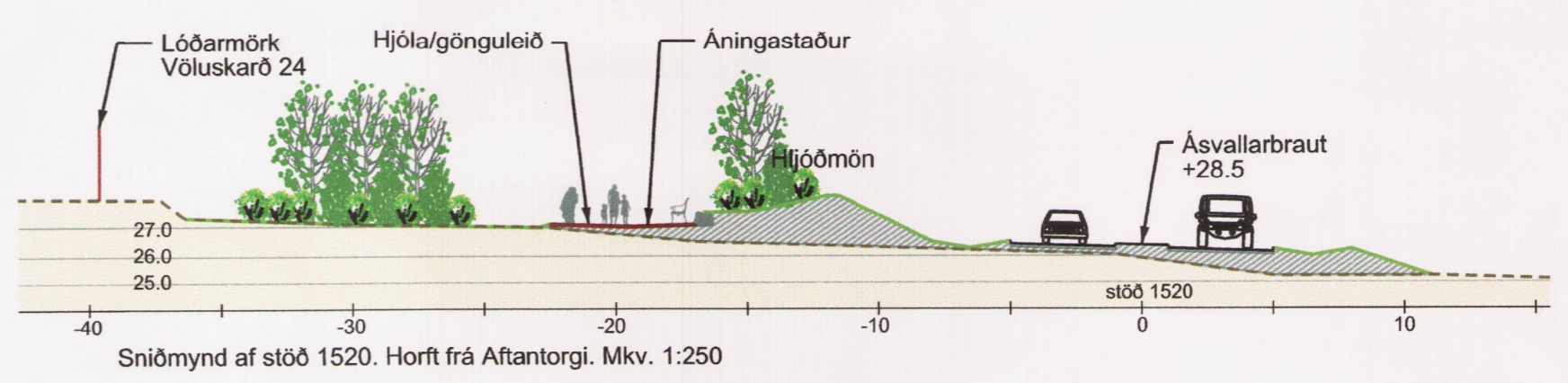
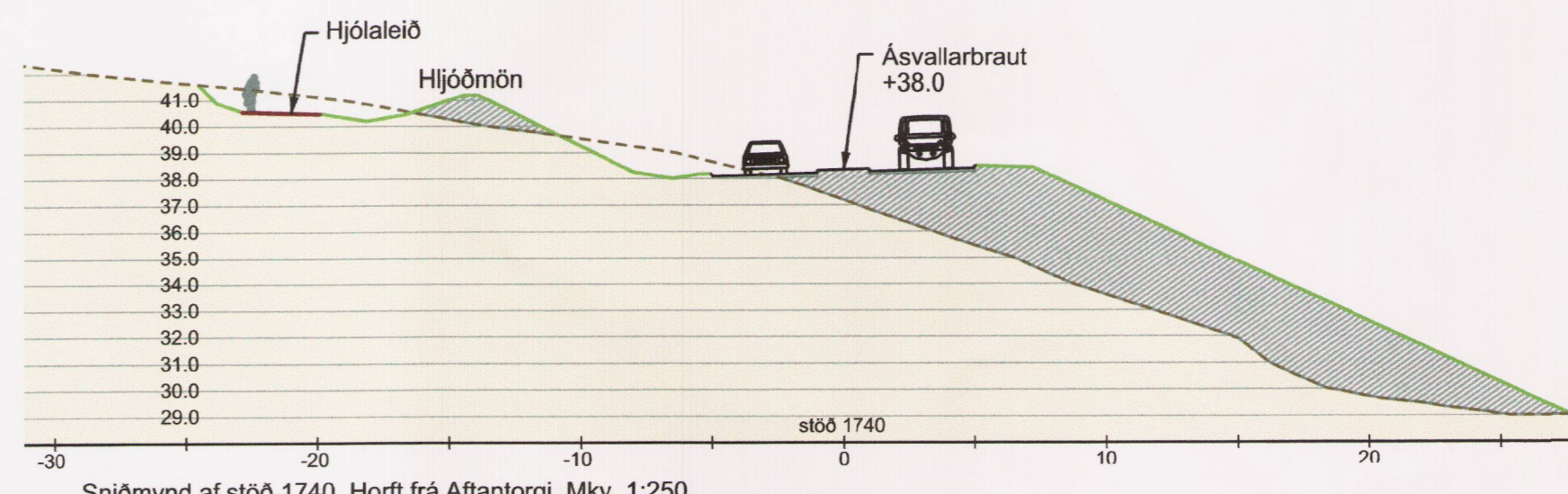




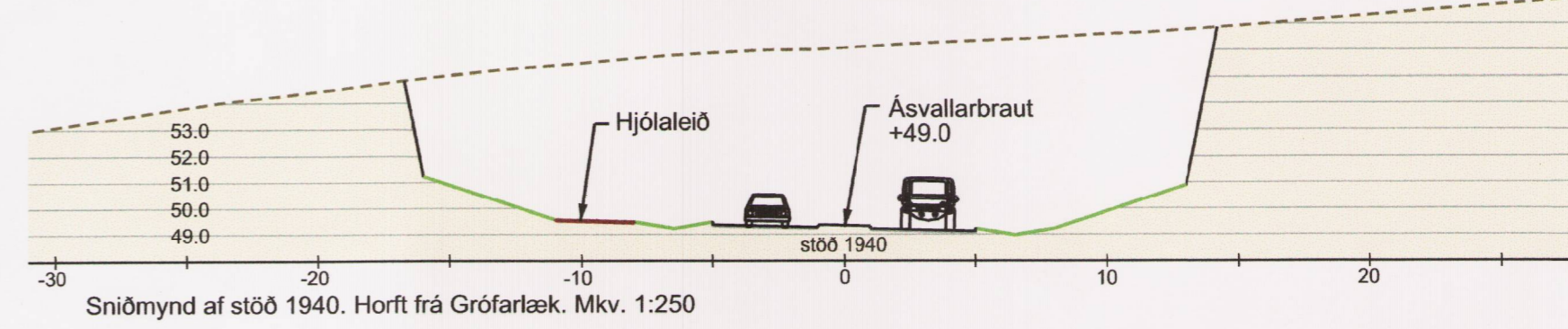
Afstöðumynd Ásvallabraut. Mkv. 1:5000




Sniðmynd af stöð 1520. Horft frá Aftantorgi. Mkv. 1:250



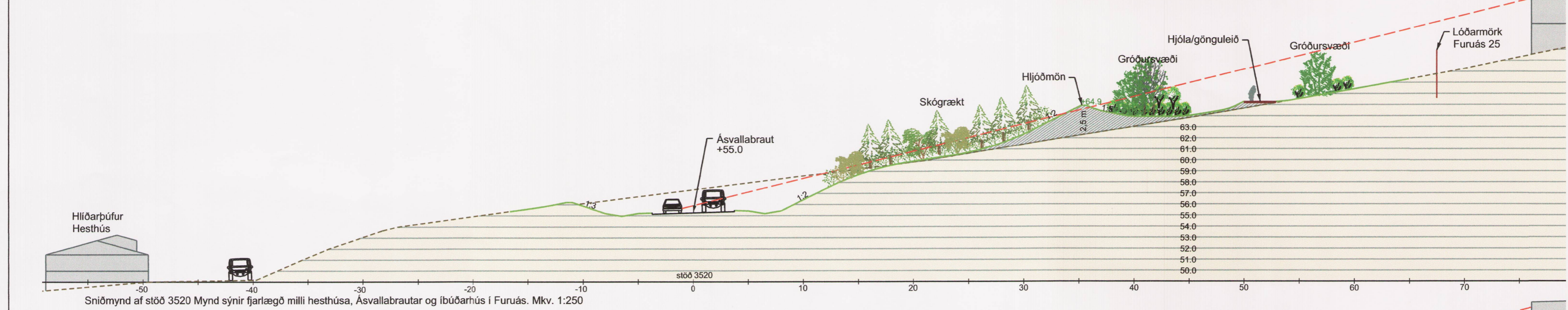
Sniðmynd af stöð 1740. Horft frá Aftantorgi. Mkv. 1:250



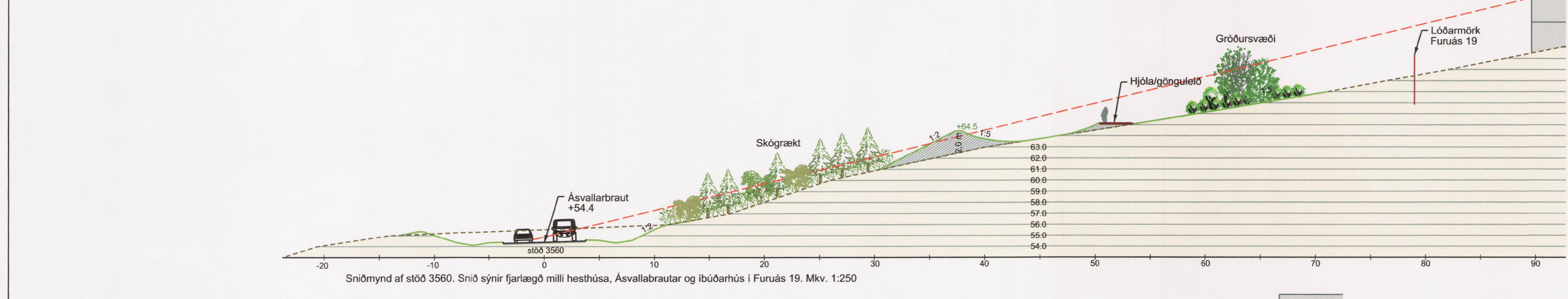
Sniðmynd af stöð 1940. Horft frá Grófarlæk. Mkv. 1:250



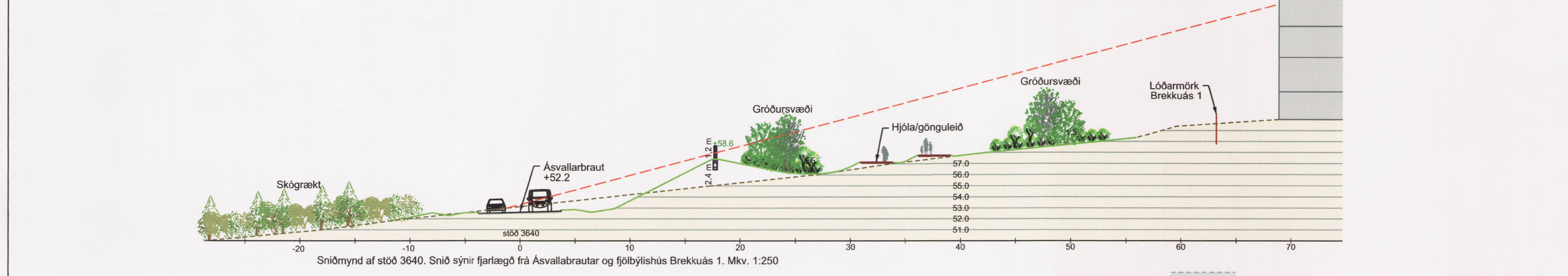
Sniðmynd af stöð 3340. Mynd sýnir fjarlægð milli hesthúsa og Ásvallabrautar, hjóðmön og landuppyllingu. Mkv. 1:250



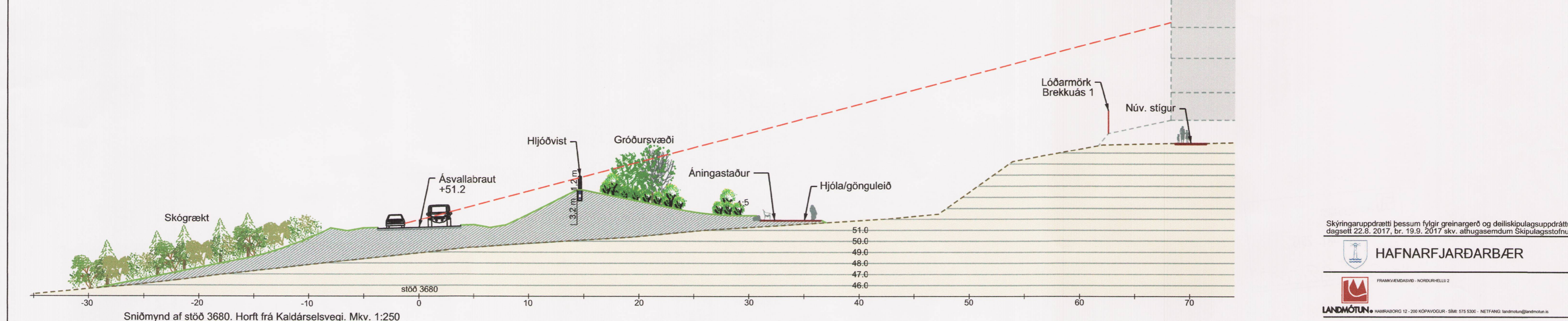
Sniðmynd af stöð 3520 Mynd sýnir fjarlægð milli hesthúsa, Ásvallabrautar og íbúðarhúsi í Furuás. Mkv. 1:250



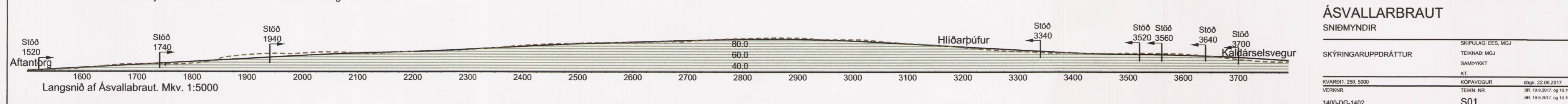
Sniðmynd af stöð 3560. Snið sýnir fjarlægð milli hesthúsa, Ásvallabrautar og íbúðarhúsi í Furuás 19. Mkv. 1:250



Sniðmynd af stöð 3640. Snið sýnir fjarlægð frá Ásvallabrautar og fjölbýlishúsi Brekkúás 1. Mkv. 1:250



Sniðmynd af stöð 3680. Horft frá Kaldárselsvegi. Mkv. 1:250



Langsnið af Ásvallabraut. Mkv. 1:5000

Skýringaruppdráttur þessum fylgir greinargerð og deiliskipulagsuppdráttur dagsett 22.8.2017, br. 19.9.2017 skv. atugasemdum Skipulagsstofnunar.

HAFNARFJARDARBÆR

FRAMVEGSHÉÐ: NORÐRÉTLI 2

LANDMÖTLUN HAFNARFJARDARBÆR 10, 208 KÓPAVOGUR, Sími 575 5300, netfang landm@landmottun.is

ÁSVALLARBRAUT
SNIDMYNDIR

SKÝRINGARUPPDRATTUR

SKIPULAGS EES, MGL
TEKNIK MGL
SAMRYKT

KT
KVARÐI: 250.5000 KÓPAVOGUR dgr_22.08.2017
VENSKA: 19.09.2017 og 19.10.2018
19.09.2017 og 19.10.2018

1400-DG-1402 S01